

1. függelék a 22/2019. (IX. 19.) önkormányzati rendelethez

Természetvédelemmel érintett területek

Európai közösségi jelentőségű Natura 2000 terület:

A Natura 2000 területekre vonatkozó jogszabályi háttérrel a 275/2004. (X. 8.) Korm. rendelet adja. A Natura 2000 hálózat területeivel érintett földrészeket a 14/2010. (V.11.) KvVM rendelet hirdette ki.

1. Sajó-völgy (HUAN20006) kiemelt jelentőségű természetmegőrzési terület.

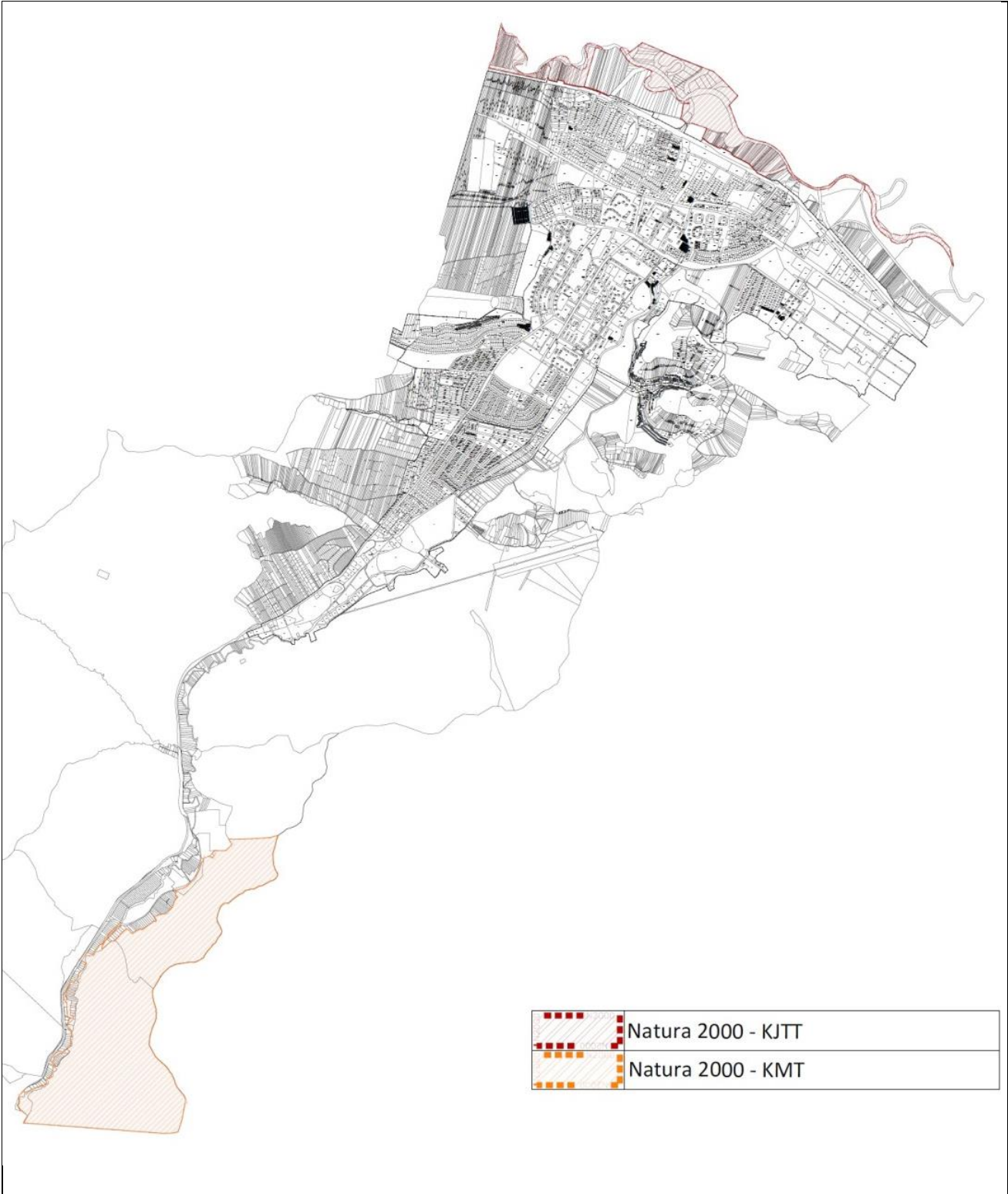
Kazincbarcika érintett helyrajzi számai:

03/1, 03/2, 03/3, 03/4, 03/5, 03/6, 03/7, 03/8, 03/9, 03/10, 03/11, 03/12, 03/13, 03/14, 03/15, 03/16, 03/17, 03/18, 03/19, 03/20, 03/21, 03/22, 03/23, 03/63, 03/64, 03/65, 03/66, 03/67, 03/68, 03/69, 03/70, 03/71, 03/72, 03/73, 03/74, 03/75, 03/76, 03/79, 03/80, 03/81, 04, 05, 06/1, 06/2, 06/3, 06/4, 06/5, 06/6, 06/7, 06/8, 06/9, 06/10, 06/11, 06/12, 06/13, 06/14, 06/15, 06/16, 06/17, 06/18, 06/19, 06/20, 06/21, 06/22, 06/23, 06/24, 06/25, 06/26, 06/27, 06/28, 06/29, 06/30, 07/4, 07/5, 07/6, 07/7, 09, 010, 011/1, 011/2, 011/3, 011/4, 011/5, 011/6, 012, 013, 014, 015, 016, 017/1, 017/2, 017/3, 017/5, 017/6, 017/7, 017/8, 017/9, 017/10, 018, 019, 020, 021/26, 021/27, 023, 024/1, 024/2, 024/3, 024/5, 024/6, 024/7, 024/8, 024/9, 025, 026/1, 026/2, 026/3, 026/4, 026/5, 027/1, 027/2, 027/3, 027/5, 028, 029/1, 029/2, 029/3, 029/4, 029/5, 029/6, 029/7, 029/8, 029/9, 029/10, 029/11, 029/12, 029/13, 029/14, 029/15, 029/16, 029/17, 029/18, 029/19, 029/20, 029/21, 029/22, 029/23, 029/24, 029/25, 029/26, 029/27, 029/28, 029/29, 029/30, 029/31, 029/32, 029/33, 029/34, 029/35, 029/36, 029/37, 029/38, 029/39, 029/40, 029/41, 029/42, 029/43, 029/46, 029/47, 029/48, 029/49, 029/50, 029/51, 029/52, 029/53, 029/54, 029/55, 029/56, 029/57, 029/59, 029/60, 029/61, 029/62, 029/63, 029/64, 029/65, 029/67, 029/68, 029/69, 029/70, 029/71, 030, 031, 044/1, 044/2, 044/3, 044/4, 044/5, 044/6, 044/8, 044/10, 044/11, 044/12, 044/13, 062/1, 066, 067/4, 095/1, 0119, 0120/1, 0120/2, 0120/3, 0120/5, 0120/6, 0120/7, 0120/8, 0121, 0136/1, 0136/2, 0136/3, 0137/2, 0137/3, 0137/4, 0137/5, 0137/6, 0138, 0139/2, 0139/3, 0139/4, 0139/5, 0139/6, 0139/7, 0139/8, 0139/9, 0140, 0141, 0142, 0143/1, 0143/2, 0143/3, 0143/7, 0143/8, 0143/9, 0143/10, 0143/11, 0143/12, 0163/2, 0163/3, 0163/4, 0163/5, 0164, 0165, 0166, 0167/1, 0168, 0169, 0171, 0172, 0173, 0174/1, 0541, 0542

2. Bükk-hegység és peremterületei (HUBN10003) különleges madárvédelmi terület

Kazincbarcika érintett helyrajzi számai:

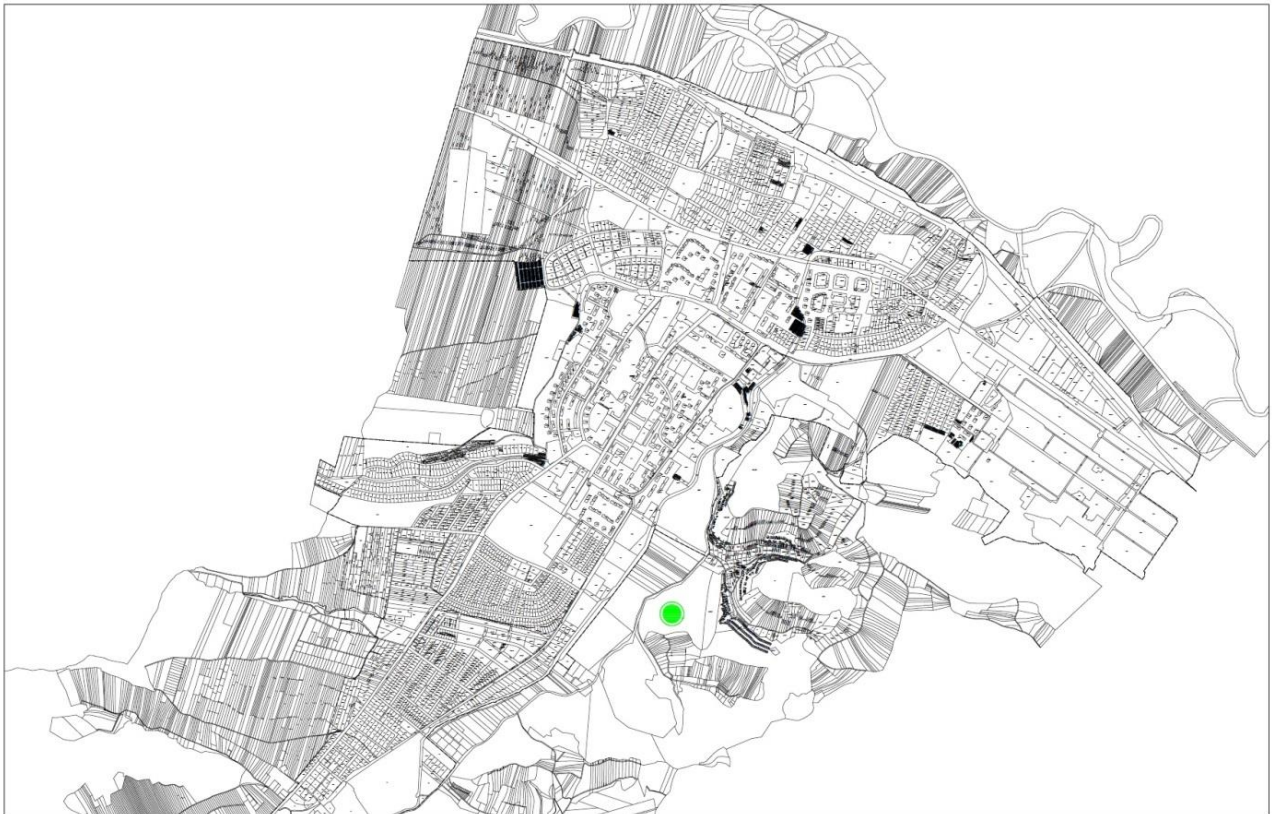
0391/2, 0391/3, 0392, 0394, 0396, 0397, 0428, 12902, 12903, 12904, 12905, 12906, 12907, 12908, 12909, 12910, 12911, 13015, 13016, 13017, 13018, 13019, 13020, 13021, 13022, 13023, 13024, 13025, 13026, 13027, 13028, 13029, 13030, 13031, 13032, 13033, 13034, 13035



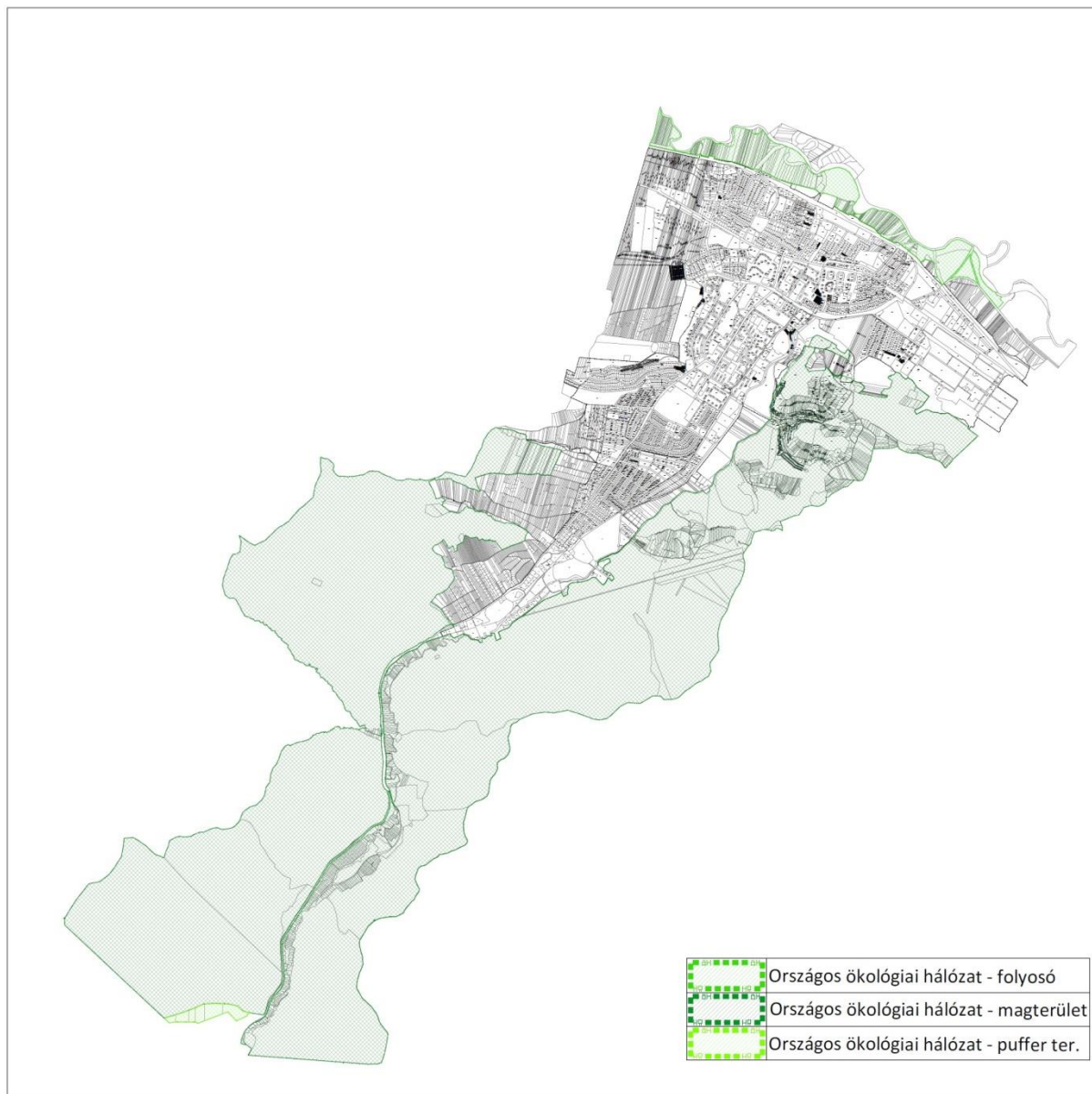
Országos jelentőségű természeti emlék:

A természet védelméről szóló 1996. évi LIII. törvény (továbbiakban: Tvt.) 23.§ (2) bekezdésében foglaltak értelmében a törvény erejénél fogva védelem alatt áll valamennyi forrás, láp, barlang, víznyelő, szikes tó, kunhalom és földvár. A Tvt. 28. § (5) bekezdése értelmében a védett források, víznyelők, földvárak, kunhalmok **országos jelentőségű természeti emlékek** minősülnek. Az e bekezdés alapján védett természeti területek országos jelentőségűnek minősülnek.

1. „Várhegy” megnevezésű földvár 0252/1 hrsz



Országos ökológiai hálózat és annak magterület, ökológiai folyosó és pufferterület övezete
Az Országos Területrendezési Tervről szóló 2003. évi XXVI. törvény (továbbiakban: OTvT) 13., 17-19. §-ai szabályozzák az országos ökológiai hálózatra és annak magterület, ökológiai folyosó és pufferterület övezetére vonatkozó előírásokat.



Egyedi tájértékek

A Tvt. 6. § (3) - (5) bekezdései tartalmazzák az egyedi tájértékekre vonatkozó szabályozásokat.

Természeti terület:

A Tvt. 15. § (1) pontjában szereplő feltételeknek eleget tevő összes területet tervezett természeti terület. Ezeken a területeken kiemelt figyelmet kell fordítani a tájkép, a természetes életközösségek (növénytársulások) és élőhelyek megővésére.

Tájképvédelmi szempontból kiemelten kezelendő területek

A Településképi rendelet tartalmazza a „tájképvédelmi szempontból kiemelten kezelendő területek” övezetére vonatkozó szakmai előírásokat.

