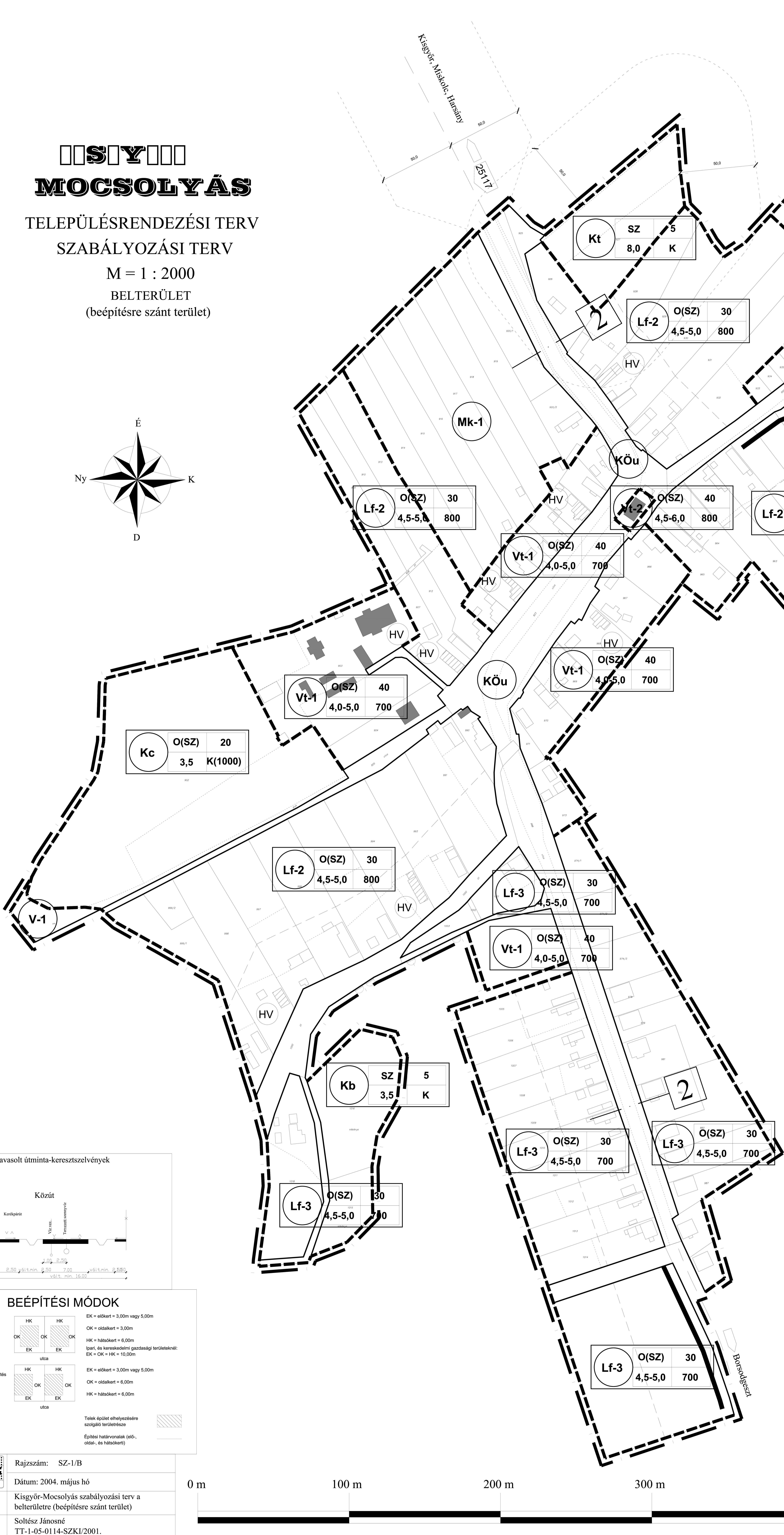
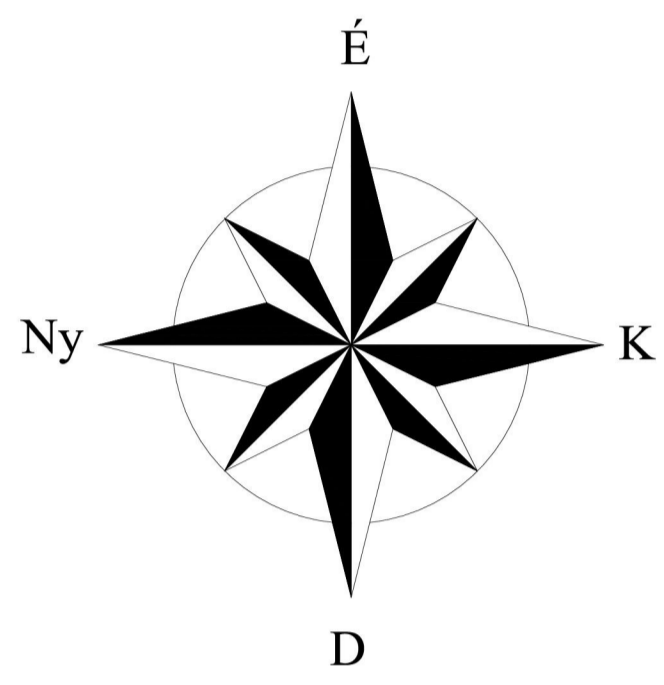




# MOCSOLYÁS

## TELEPÜLÉSRENDEZÉSI TERV SZABÁLYOZÁSI TERV

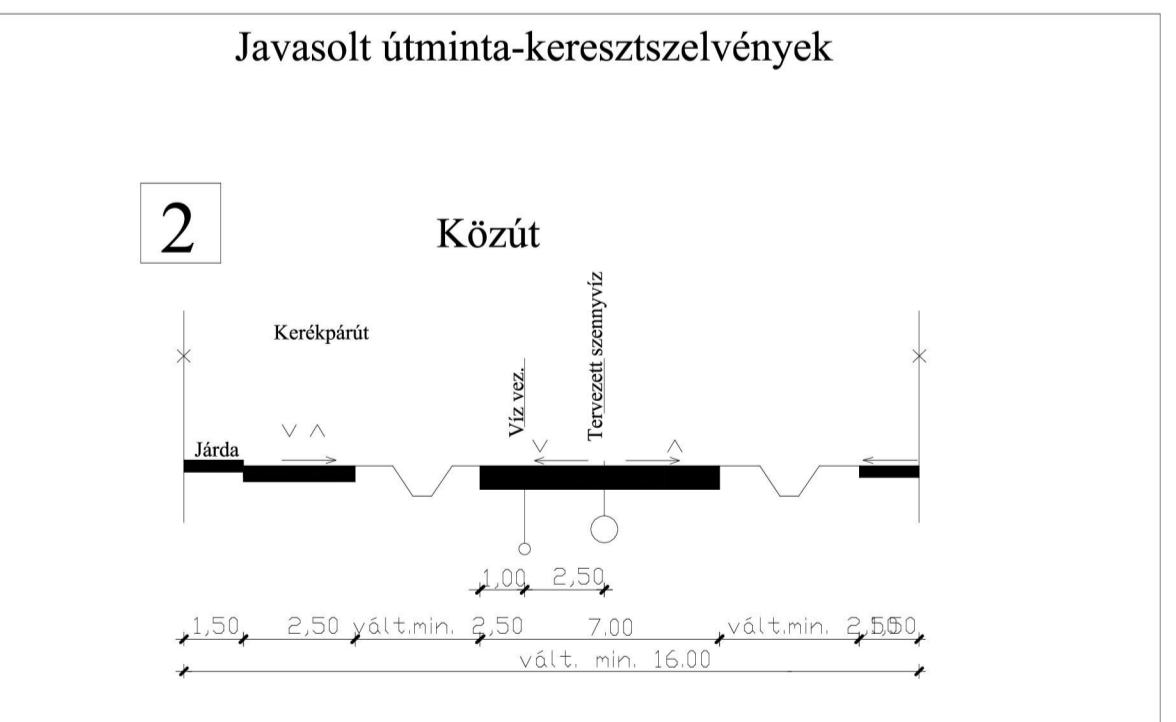
M = 1 : 2000  
BELTERÜLET  
(beépítésre szánt terület)



Építési övezet	beépítési mód építmény magasság	beépítési % telek terület (m <sup>2</sup> )
Lf-2	O(SZ) 4,5-5,0	30 800
Lf-3		
Üh		
Vt-1	O(SZ) 4,0-5,0	40 700
Vt-2	O(SZ) 4,5-6,0	40 800
Kc		
Kt		
Kb		
Mk-1		
V-1		
KÖu		

### JELMAGYARÁZAT

	Belterületi határ
	Szabályozási vonal
	Területegység határa
	Beépítési vonal
	Meglévő épület
	Köztisztviselő
	Helyi védelemre javasolt épület
	Közút tengelye
	Védőtávolság
	Tervezett útmintaszelvény helye



#### BEÉPÍTÉSI MÓDOK

	EK = előkert = 3,00m vagy 5,00m OK = oldalkert = 3,00m HK = hátsókert = 6,00m Isz. és kereskedelmi gazdasági területeknél: EK = OK = HK = 10,00m
	EK = előkert = 3,00m vagy 5,00m OK = oldalkert = 6,00m HK = hátsókert = 6,00m

Telek épület elhelyezésére szolgáló területre  
Építési határvonalak (elő-, oldal-, és hátsókert)

Rajzsám:	SZ-1/B
Dátum:	2004. május hó
Munka megnevezése:	Kisgyőr-Mocsolyás szabályozási terv a belterületre (beépítésre szánt terület)
Tervező:	Soltész Jánosné TT-1-05-0114-SZKI/2001.

