





1. melléklet a 11/2021. (X. 15.) önkormányzati rendelethez
MÚCSONY NAGYKÖZSÉG SZABÁLYOZÁSI TERVE

1.1. JELMAGYARÁZAT

MÚCSONY NAGYKÖZSÉG SZABÁLYOZÁSI TERVE - JELMAGYARÁZAT









Határelemek






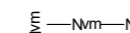



-  Közigazgatási határ
-  Meglévő, megmaradó belterületi határ
-  Meglévő, megszűnő belterületi határ
-  Tervezett belterületi határ

Kötelező szabályozási elemek



-  Szabályozási vonal
-  Szabályozási vonal határvonalon
-  Szabályozási szélesség
-  Építési övezet, övezet határa
-  Építési övezet, övezet jele
-  Építési hely
-  Közúti közlekedési terület
-  Nem szerkezeti jelentőségű közlekedési célú közterület
-  Külterületi út
-  Kötőtpályás közlekedési terület
-  Zöldterület - közkert
-  Védelmi rendeltetésű erdőterület
-  Gazdasági rendeltetésű erdőterület
-  Vízgazdálkodási terület
-  Egyéb vízgazdálkodási terület

Más jogszabály által elrendelt szabályozási elemek


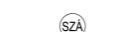










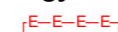
-  Műemlék telke
-  Műemléki környezet határa
-  Nyilvántartott régészeti lelőhely határa
-  Helyi jelentőségű védett érték
-  Natura 2000 terület
-  Országos ökológiai hálózat - magterület
-  Országos ökológiai hálózat - ökológiai folyosó határa
-  Országos ökológiai hálózat - pufferterület

-  Tájképvédelmi terület
-  Egyedi tájérték
-  Helyi jelentőségű természetvédelmi terület határa
-  Felszíni víz parti sávja
-  Felszíni víz védvonal (töltés, gát)
-  Nagyvízi meder területének határa / területe
-  Fakadó vízzel veszélyeztetett terület
-  Alábányászott terület
-  Védőterület, védőtávolság

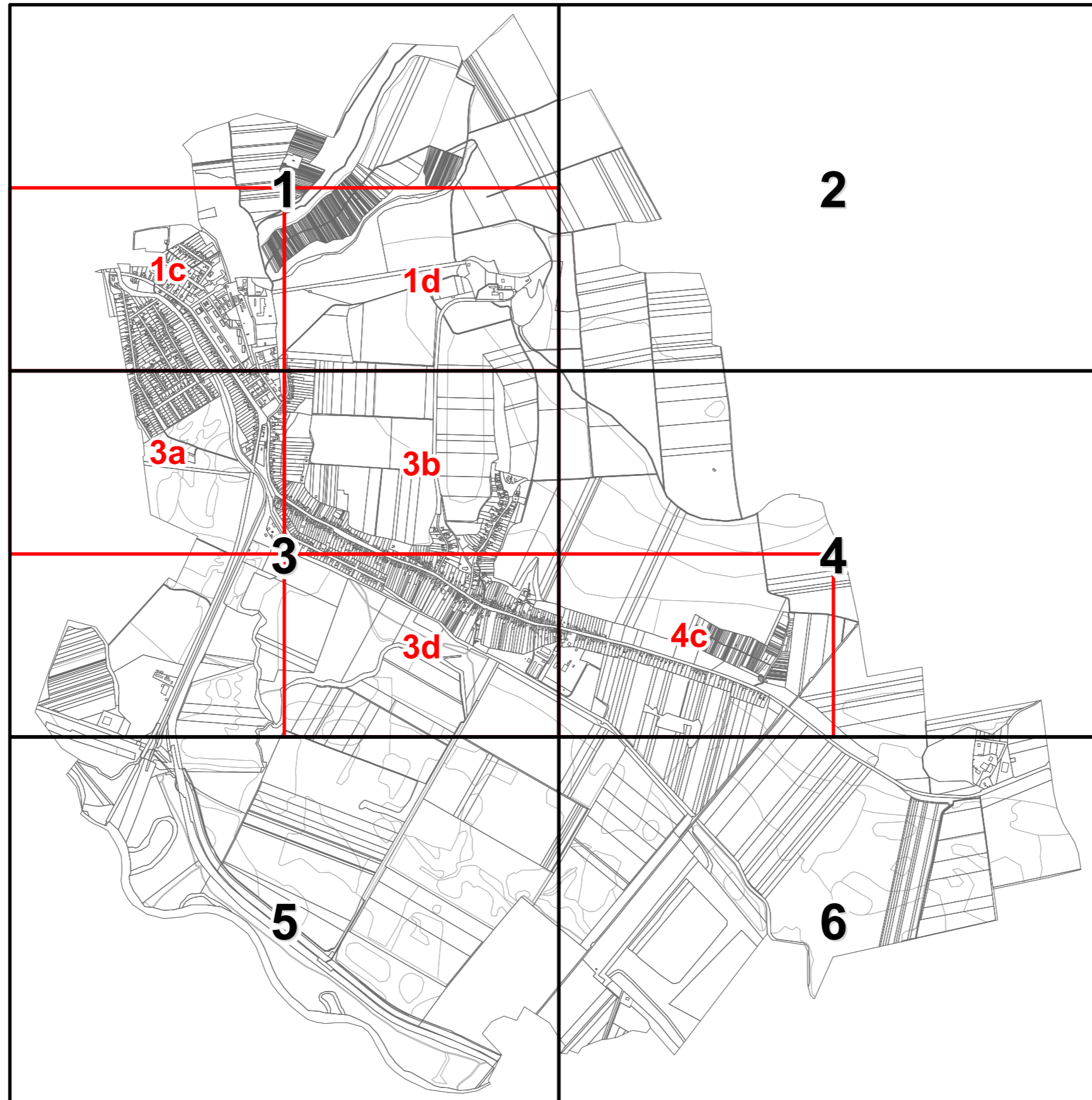
Javasolt szabályozási elemek

-  Javasolt megszüntető jel
-  Kerékpárút (tervezett)

Tájékoztató elemek

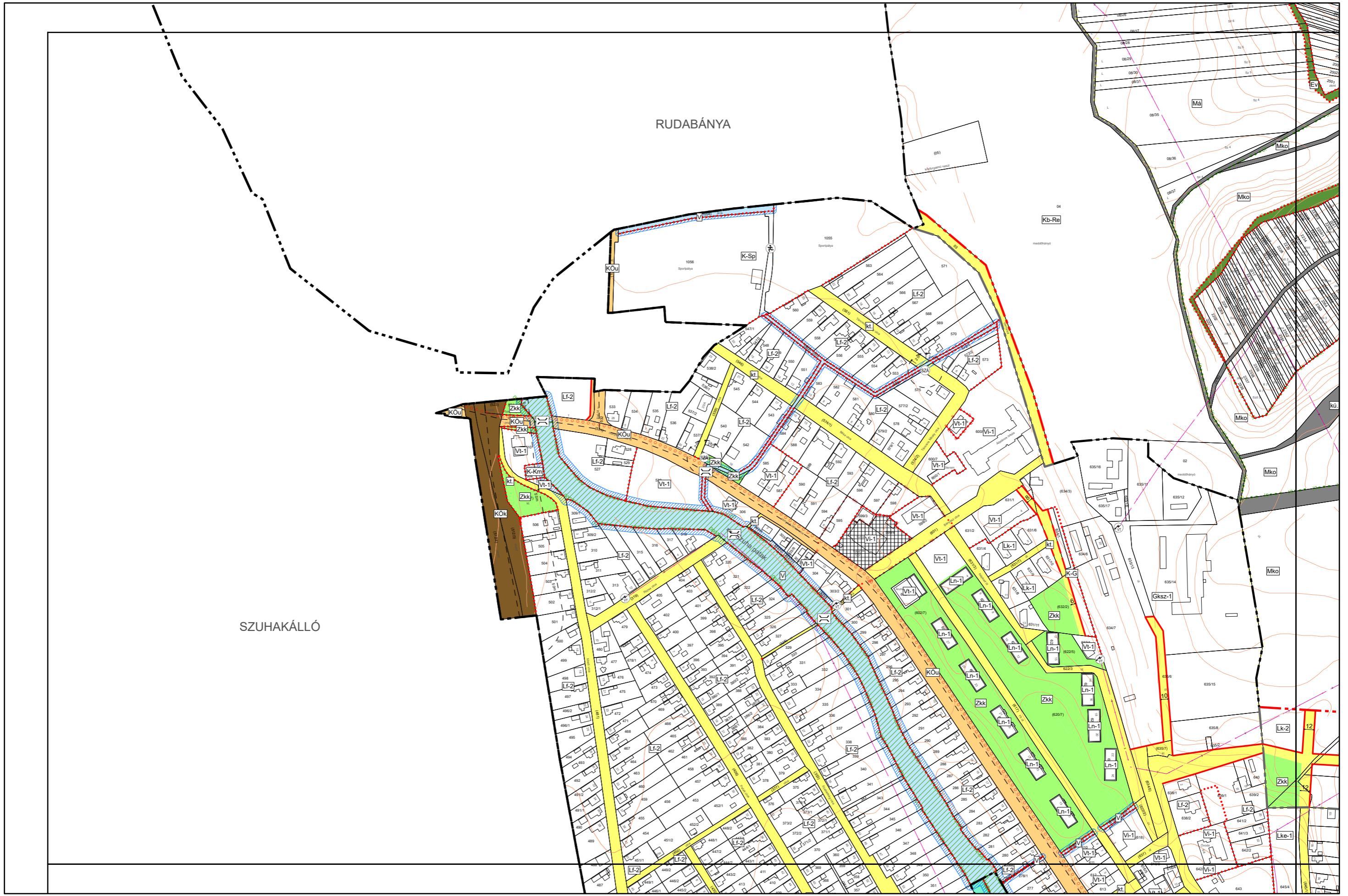
-  Vízmű
-  Szennyvízátelövő
-  Csapadékvíz tározó
-  Villamosenergia transzformátor állomás
-  Gázfogadó állomás
-  Szintvonal
-  Partfal
-  Út, vasút tengelye
-  Híd
-  Nagyfeszültségű villamosenergia hálózat
-  Középfeszültségű villamosenergia hálózat
-  Nagy-középnomású földgáz gerincelosztó vezeték
-  Egyes sajátos jogintézmények
-  Elővásárlási joggal érintett terület határa

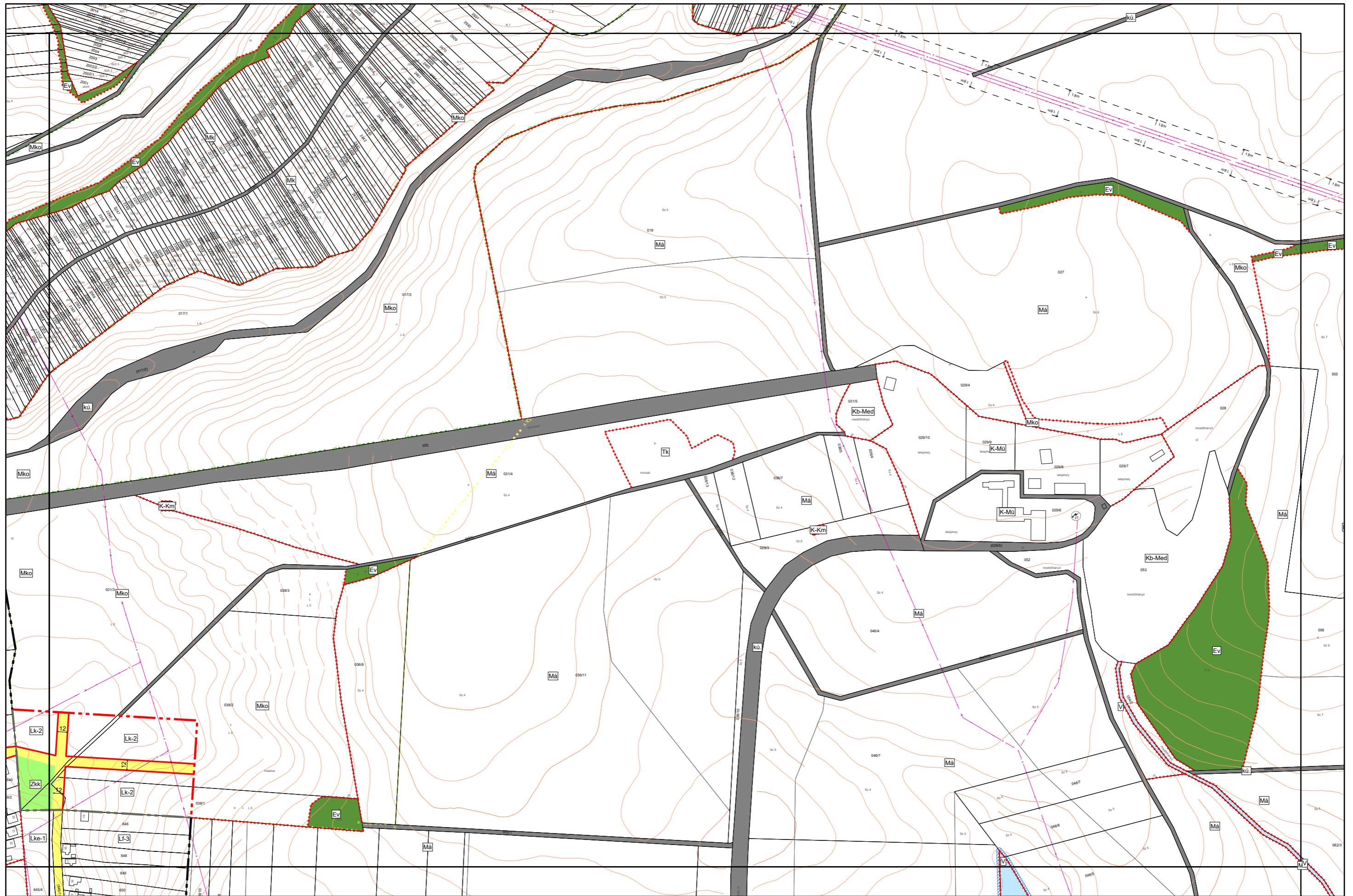
1.2. SZELVÉNYHÁLÓ

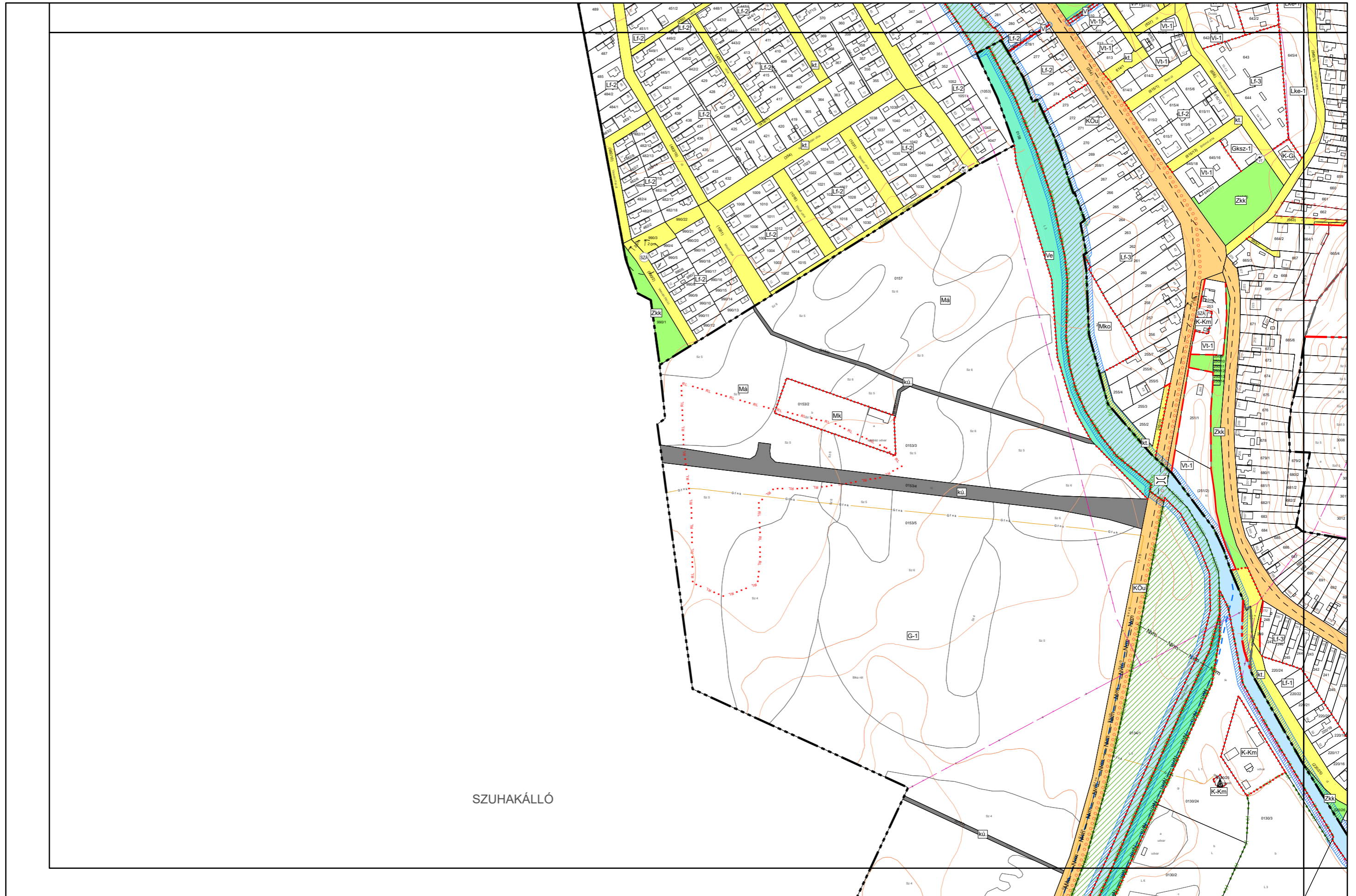


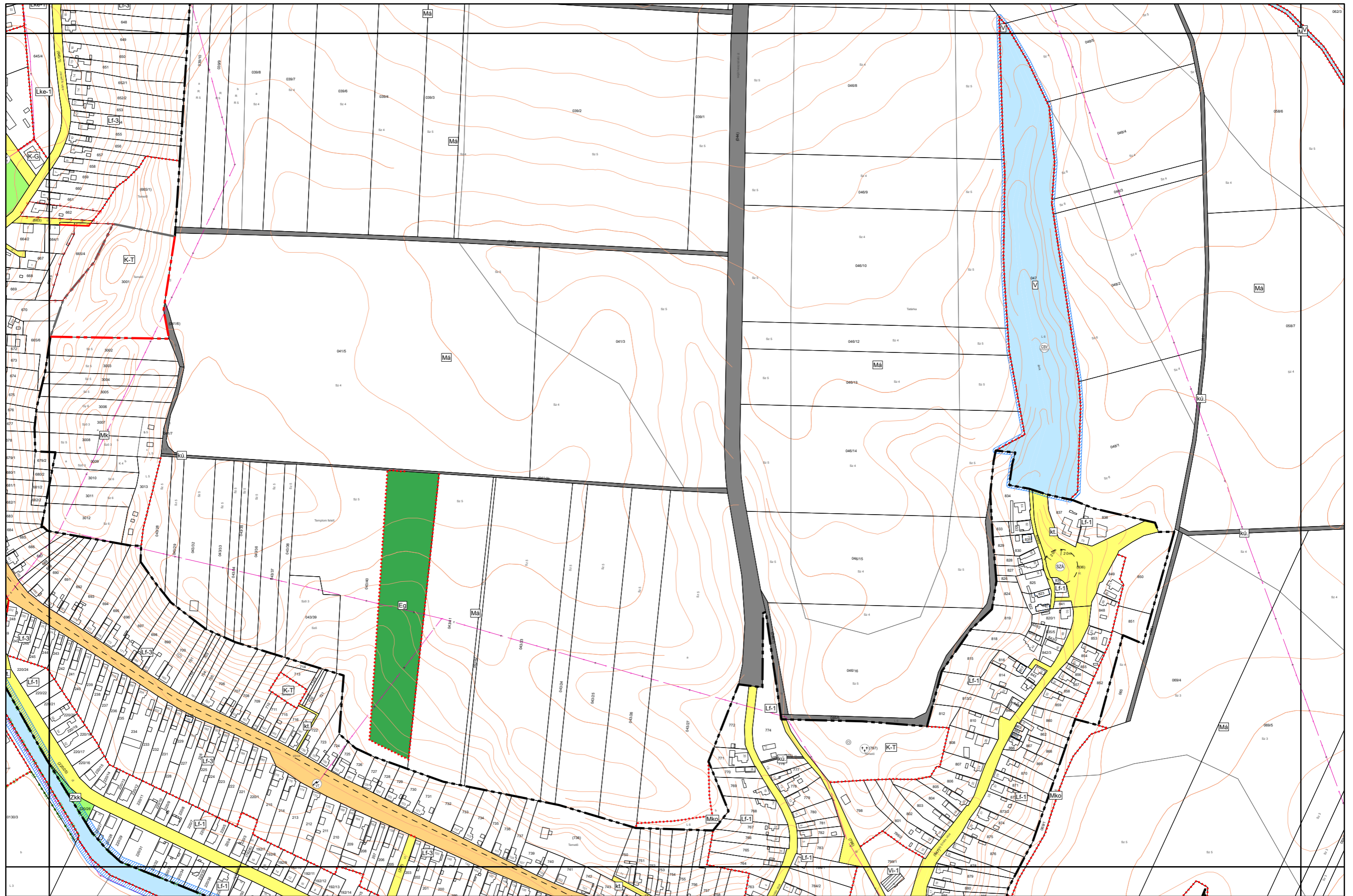
1.3. MÚCSONY NAGYKÖZSÉG BELTERÜLETI SZABÁLYOZÁSI TERVE M=1:4000

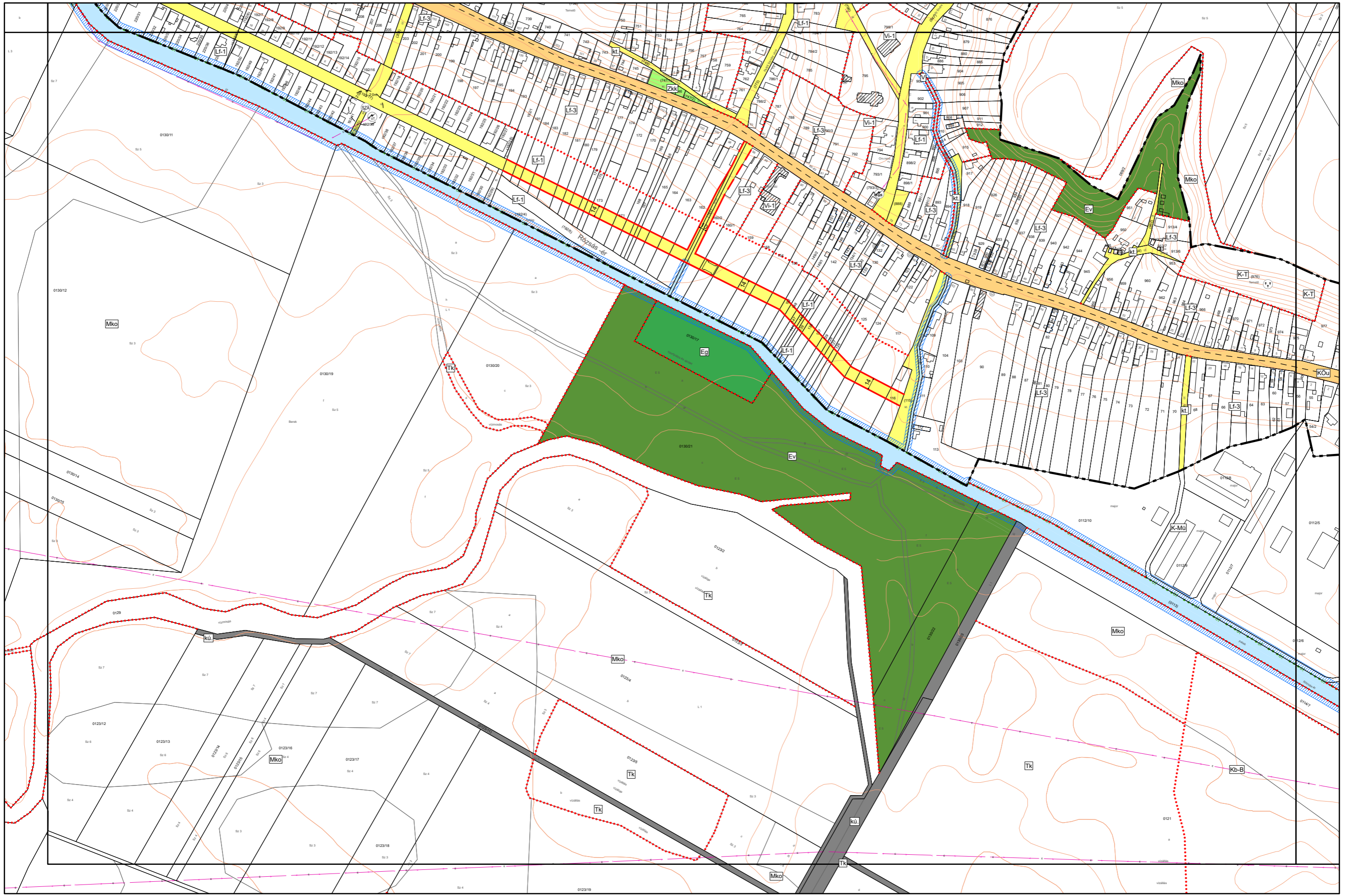
[1c, 1d, 3a, 3b, 3d, 4c jelű terülapok]

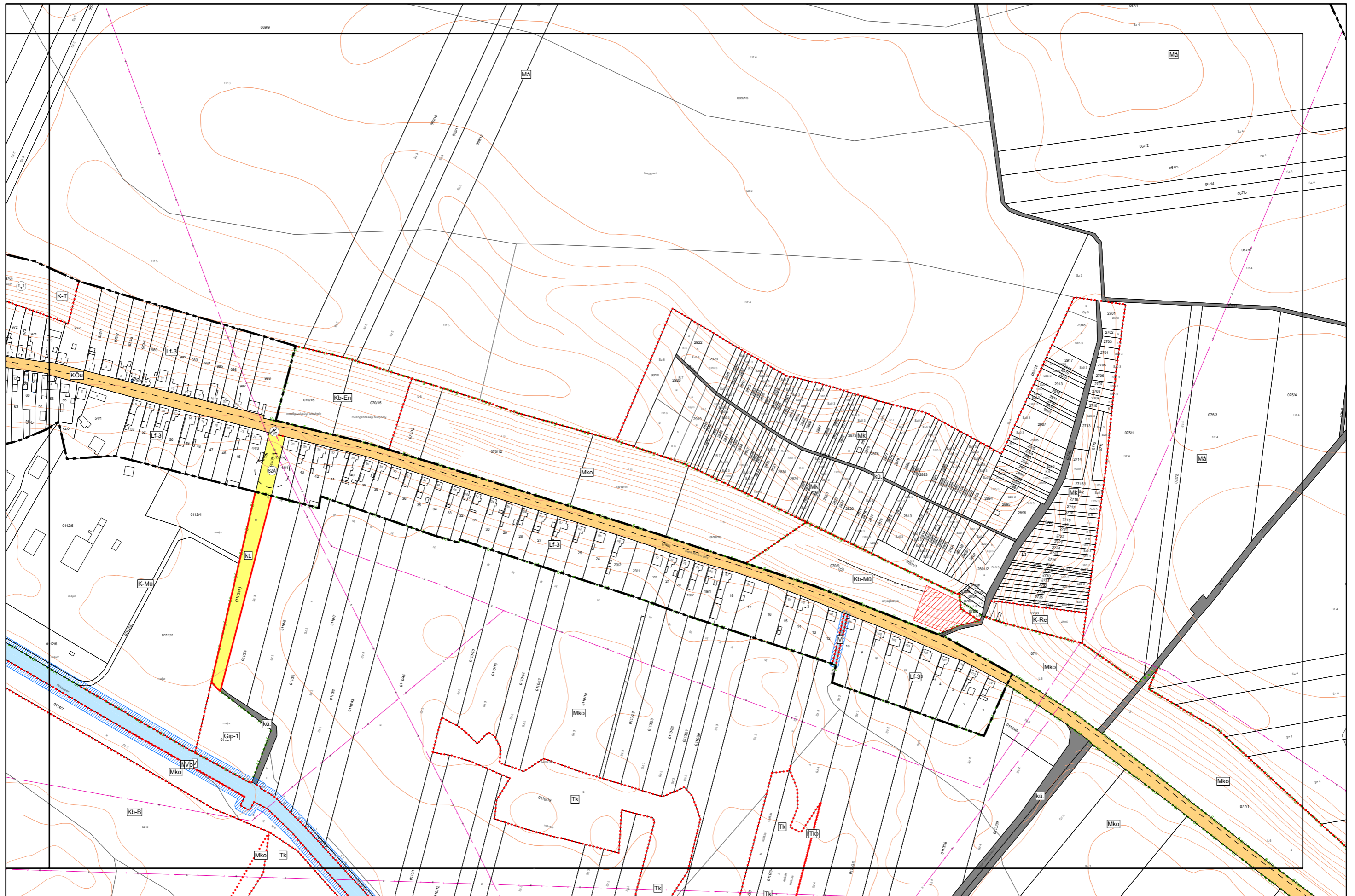






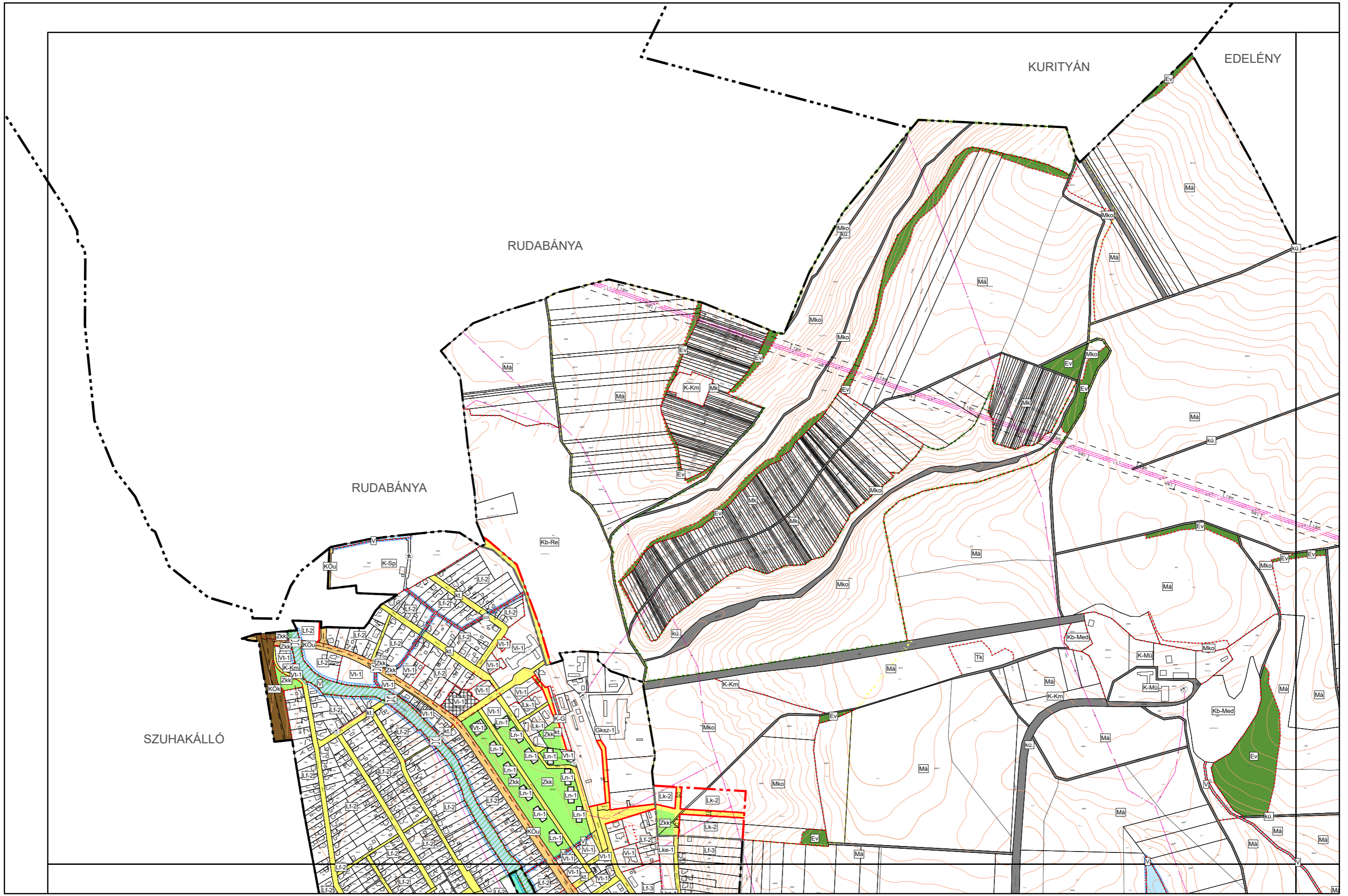


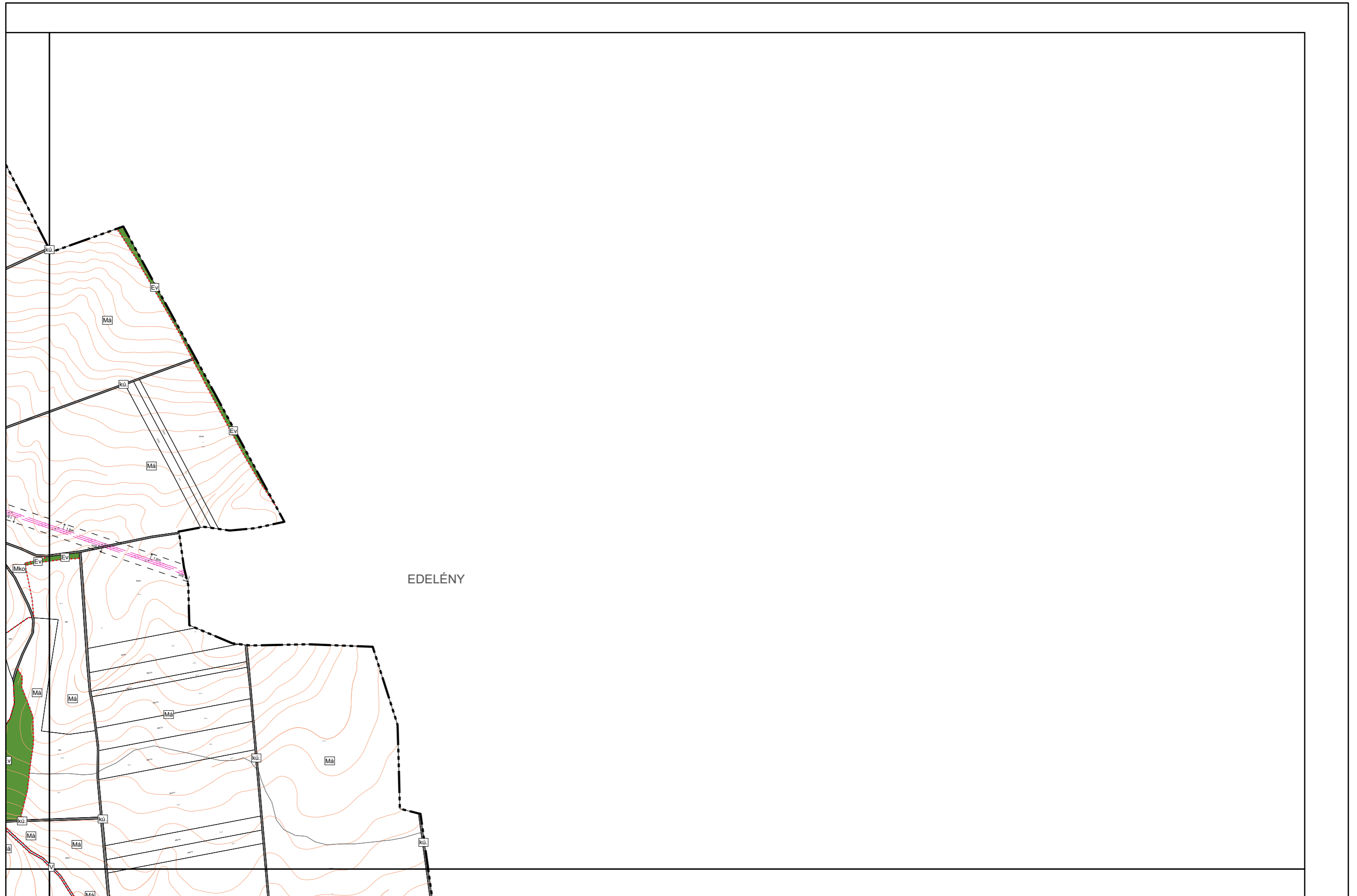


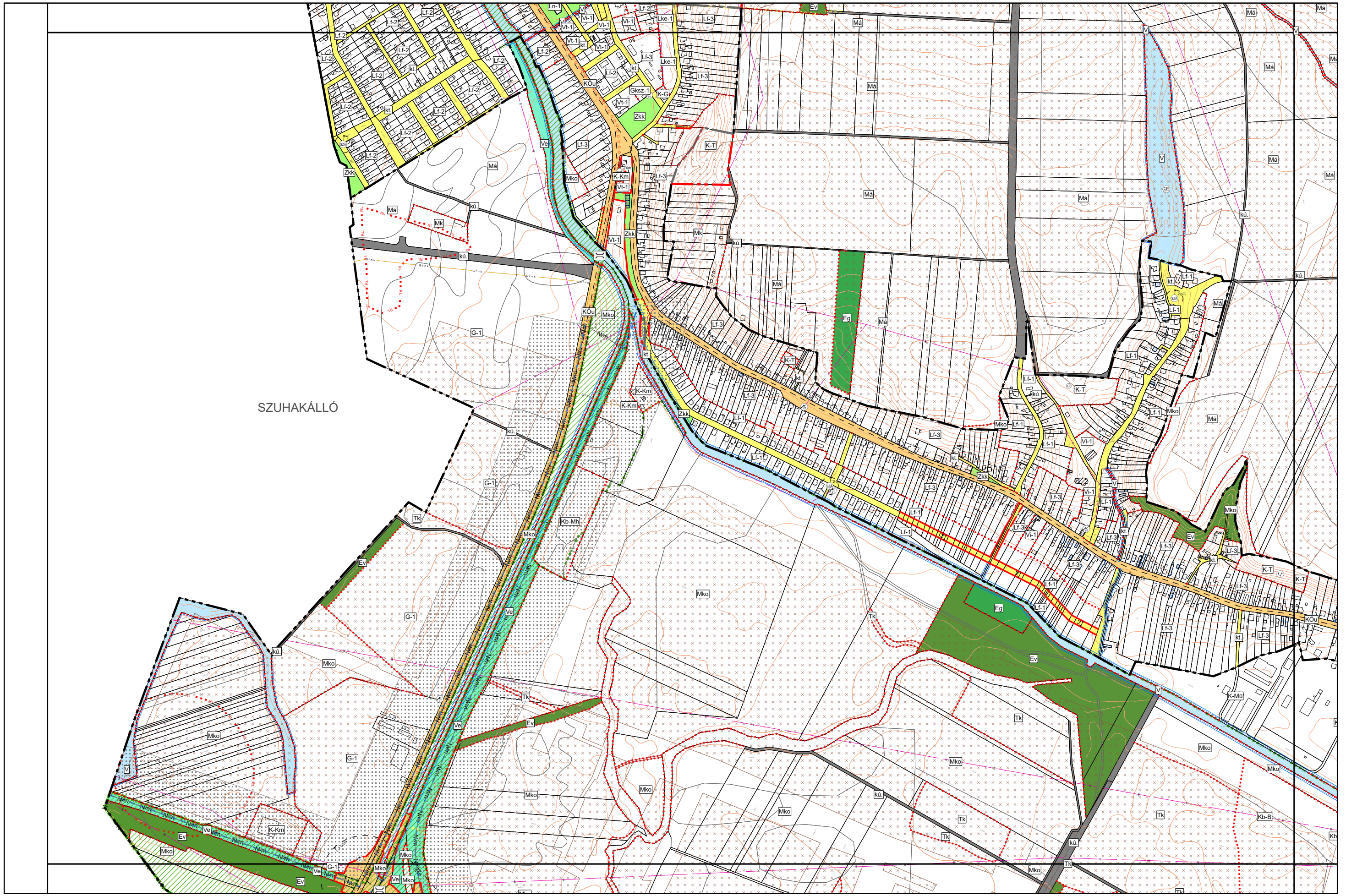


1.4. MÚCSONY NAGYKÖZSÉG KÜLTERÜLETI SZABÁLYOZÁSI TERVE M=1:8000

[1, 2, 3, 4, 5, 6 számú tervlapok]







1.4. melléklet a 11/2021. (X. 15.) önkormányzati rendelethez
16/2023. (X. 10.) önkormányzati rendelettel módosított tervlap

Készült az állami alapadatok felhasználásával



