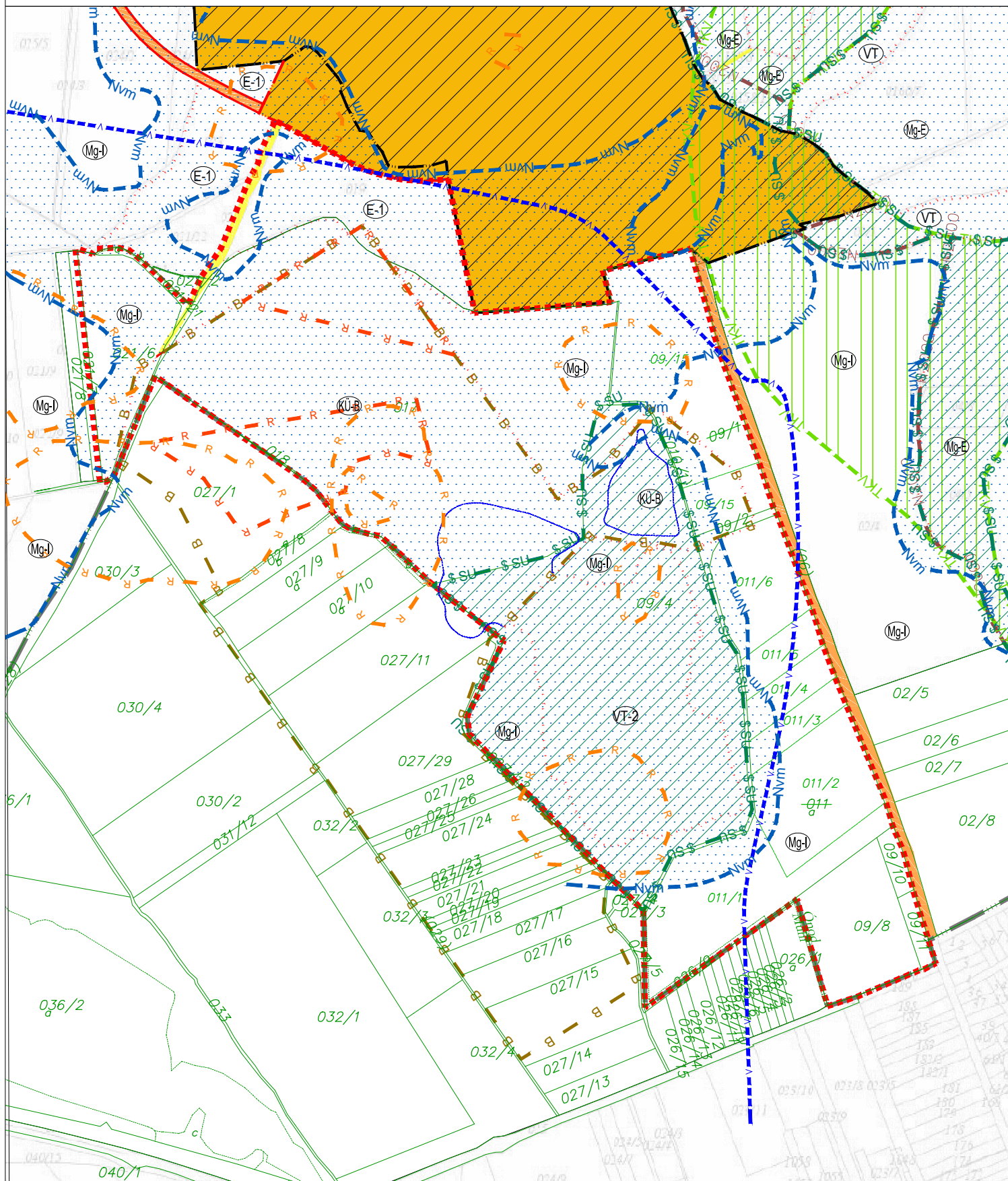


# ÓNOD KÖZSÉG TELEPÜLÉSRENDEZÉSI ESZKÖZEI KÜLTERÜLET SZABÁLYOZÁSI TERVE M=1:10000

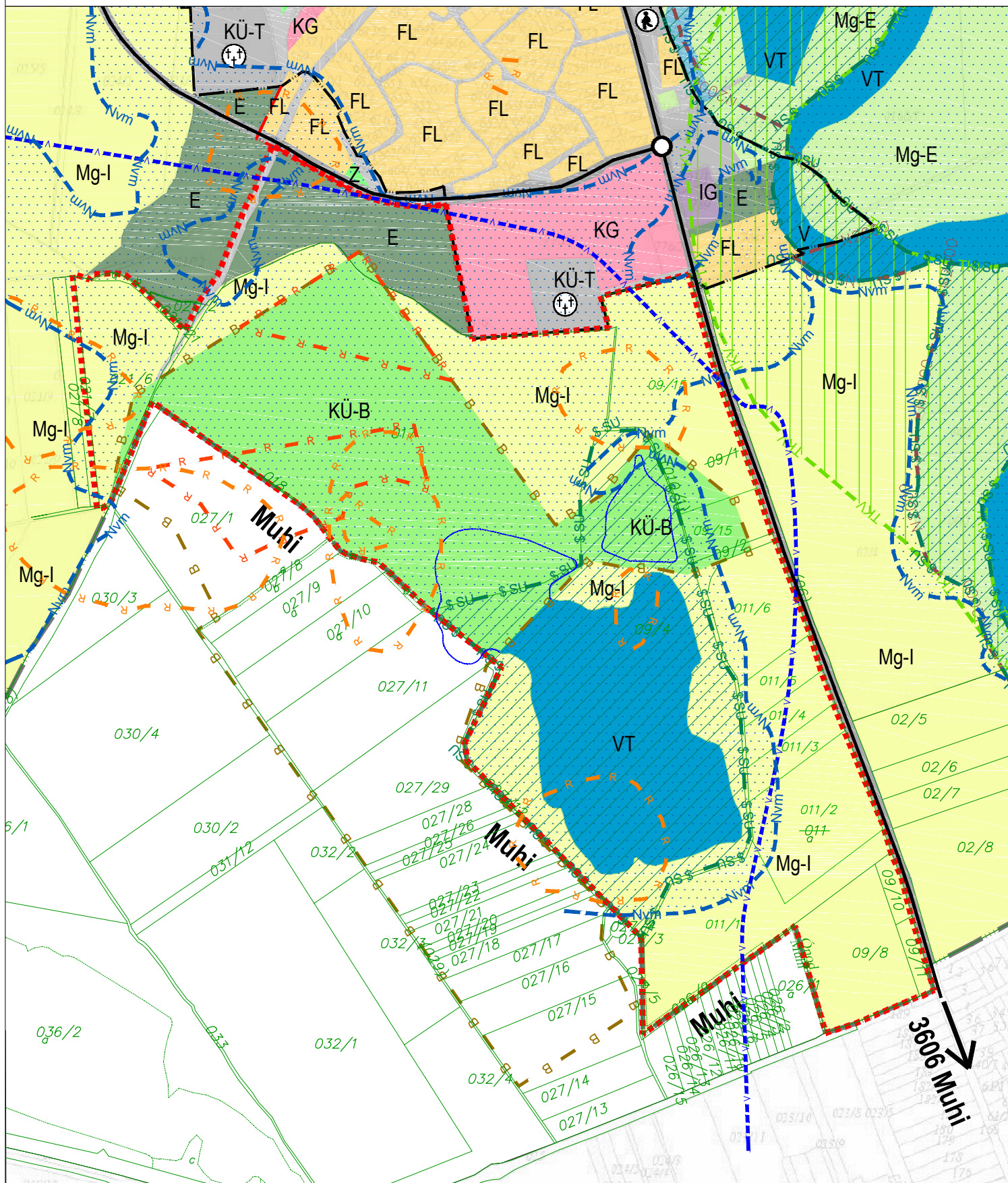


















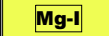
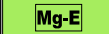













<b>JELMAGYARÁZAT</b>					
<b>ALAPTÉRKÉPI ELEMEK</b>					
	IGAZGATÁSI TERÜLET HATÁRA				
	MEGLÉVŐ BELTERÜLET HATÁRA *				
	TERVEZETT BELTERÜLET HATÁRA*				
	TERVEZÉSI TERÜLET HATÁRA				
	NYÍLT VÍZFELÜLET KONTÚRJA				
	ADATSZOLGÁLTATÁSBAN SZEREPLŐ INGATLAN				
	MÓDOSULT INGATLAN				
	ALRÉSZLET HATÁR				
* a meglévő és a tervezett belterületi határ a területfelhasználási egység határának is minősül					
	SZABÁLYOZÁSI VONAL				
	ÉPÍTÉSI ÖVEZET HATÁRA, ÖVEZET HATÁRA				
	I. RENDŰ KÖZLEKEDÉSI CÉLÚ KÖZTERÜLET				
	II. RENDŰ KÖZLEKEDÉSI CÉLÚ KÖZTERÜLET				
<b>VÉDELMEK ÉS KORLÁTOZÁSOK</b>					
<b>MŰVI ÉRTÉKVÉDELEM</b>					
	RÉGÉSZETI TERÜLET HATÁRA				
	RÉGÉSZETI ÉRDEKŰ TERÜLET HATÁRA				
<b>TERMÉSZETVÉDELEM</b>					
	NATURA 2000 TERÜLET HATÁRA				
	ÖKOLÓGIAI HÁLÓZAT - ÖKOLÓGIAI FOLYOSÓ TERÜLETE ÉS HATÁRA				
	TÁJKÉPVÉDELMI TERÜLET ÖVEZETE TERÜLETE ÉS HATÁRA				
<b>KÖRNYEZETVÉDELEM</b>					
	BÁNYATELEK HATÁRA ÉS MEGNEVEZÉSE				
	NAGYVÍZI MEDER TERÜLETE ÉS HATÁRA				
	VÍZMINŐSÉGVÉDELMI TERÜLET HATÁRA				
<b>BEÉPÍTÉSRE NEM SZÁNT TERÜLETEK - ÖVEZETEK</b>					
<b>KÖZLEKEDÉSI ÉS KÖZMŰ TERÜLET</b>					
A SZÍNKÓDDAL IS JELÖLT ÖVEZETEK JELE NEM KERÜL FELTŰNTETÉSRE A TERVLAPOKON					
	országos mellékút OTÉK SZERINT			kiszolgálóút OTÉK SZERINT	
<b>MEZŐGAZDASÁGI TERÜLET</b>					
	SZ	3		SZ	3
általános mg.-i ter. intenzív használat	4,5	6000 + 10 ha	általános mg.-i ter. intenzív használat	4,5	6000 + 15 ha
<b>ERDŐTERÜLET</b>					
	védelmi célú erdőterület nem beépíthető				
<b>VÍZGAZDÁLKODÁSI TERÜLET</b>					
	Sajó folyó OTÉK SZERINT			általános vízgazdálkodási terület nem beépíthető	
<b>KÜLÖNLEGES TERÜLET</b>					
	SZ	2			
	4,5	K			

# ÓNOD KÖZSÉG TELEPÜLÉSRENDEZÉSI ESZKÖZEI

## TELEPÜLÉSSZERKEZETI TERV

M=1:10000



<b>JELMAGYARÁZAT</b>	
<b>ALAPTÉRKÉPI ELEMEK</b>	
	IGAZGATÁSI TERÜLET HATÁRA
	MEGLÉVŐ BELTERÜLET HATÁRA *
	TERVEZETT BELTERÜLET HATÁRA*
	TERVEZÉSI TERÜLET HATÁRA
	NYÍLT VÍZFELÜLET KONTÚRJA
	ADATSZOLGÁLTATÁSBAN SZEREPLŐ INGATLAN
	MÓDOSULT INGATLAN
	ALRÉSZLET HATÁR
* a meglévő és a tervezett belterületi határ a területfelhasználási egység határának is minősül	
<b>TERÜLETFELHASZNÁLÁS</b>	
OTÉK szerinti színkód és megnevezés (HÉSZ szerinti kód)	
<b>BEÉPÍTÉSRE SZÁNT TERÜLETEK</b>	
	FALUSIAS LAKÓTERÜLET (FL)
	KERESKEDELMI-SZOLGÁLTATÓ GAZDASÁGI TERÜLET (KG)
	EGYÉB IPARI TERÜLET (IG)
	KÜLÖNLEGES TERÜLET - TEMETŐ (KÜ-T)
<b>BEÉPÍTÉSRE NEM SZÁNT TERÜLETEK</b>	
	I. RENDŰ KÖZÚTI KÖZLEKEDÉSI TERÜLET (országos mellékút, gyűjtőút)
	II. RENDŰ KÖZÚTI KÖZLEKEDÉSI TERÜLET (kiszolgálóút, vegyes forg. út)
	ZÖLDTERÜLET - KÖZPARK (Z)
	ERDŐTERÜLET (E)
	ÁLTALÁNOS MEZŐGAZDASÁGI TERÜLET - intenzív (Mg-I)
	ÁLTALÁNOS MEZŐGAZDASÁGI TERÜLET - extenzív (Mg-E)
	VÍZGAZDÁLKODÁSI TERÜLET (VT)
	VÍZGAZDÁLKODÁSI TERÜLET - GÁT a tervezési területen kívül
	KÜLÖNLEGES BEÉPÍTÉSRE NEM SZÁNT TERÜLET - BÁNYA (KÜ-B)
<b>VÉDELMEK ÉS KORLÁTOZÁSOK</b>	
<b>MŰVI ÉRTÉKVÉDELEM</b>	
	RÉGÉSZETI TERÜLET HATÁRA
	RÉGÉSZETI ÉRDEKŰ TERÜLET HATÁRA
<b>TERMÉSZETVÉDELEM</b>	
	NATURA 2000 TERÜLET HATÁRA
	ÖKOLÓGIAI HÁLÓZAT - ÖKOLÓGIAI FOLYOSÓ TERÜLETE ÉS HATÁRA
	TÁJKÉPVÉDELMI TERÜLET ÖVEZETE TERÜLETE ÉS HATÁRA
<b>KÖRNYEZETVÉDELEM</b>	
	BÁNYATELEK HATÁRA ÉS MEGNEVEZÉSE
	NAGYVÍZI MEDER TERÜLETE ÉS HATÁRA
	VÍZMINŐSÉGVÉDELMI TERÜLET HATÁRA
<b>KÖZLEKEDÉS</b>	
	ORSZÁGOS MELLÉKÚT
<b>INTÉZMÉNYEK</b>	
	TEMETŐ