

SAJÓLÁD KÖZSÉG TELEPÜLÉSENRENDEZÉSI ESZKÖZEINEK - KIEMELT FEJLESZTÉSI TERÜLETEN MEGVALÓSULÓ TEMETŐ ÉS KÖRNYEZETÉNEK KÖZSZOLGÁLTATÁS FEJLESZTÉSI CÉLBŐL SZÜKSÉGESSÉ VÁLÓ - MÓDOSÍTÁSA











SZABÁLYOZÁSI FEDVÉNYTERV

TERVEZŐ
GERGELY PÉTER TT 05-0489
okl. településmérnök

DÁTUM
2020. december

MÉRETARÁNY
M=1:2500

JELMAGYARÁZAT

 Kiemelt fejlesztési terület	 Vízgazdálkodási terület - Töltés
 Települési gyűjtőtűt	 Szabályozási vonal
 Kiszolgálóút	 Építési övezet, övezet határa
 Vegyes használatú út	 Nagyvízi meder területe
 Zöldterület - Közpark	 Villamosenergia elosztó hálózat