









Jelmagyarázat

Művi elemek

-  Műemlék területe
-  Műemléki környezet
-  Régészeti lelőhely
-  Védett egyedi érték

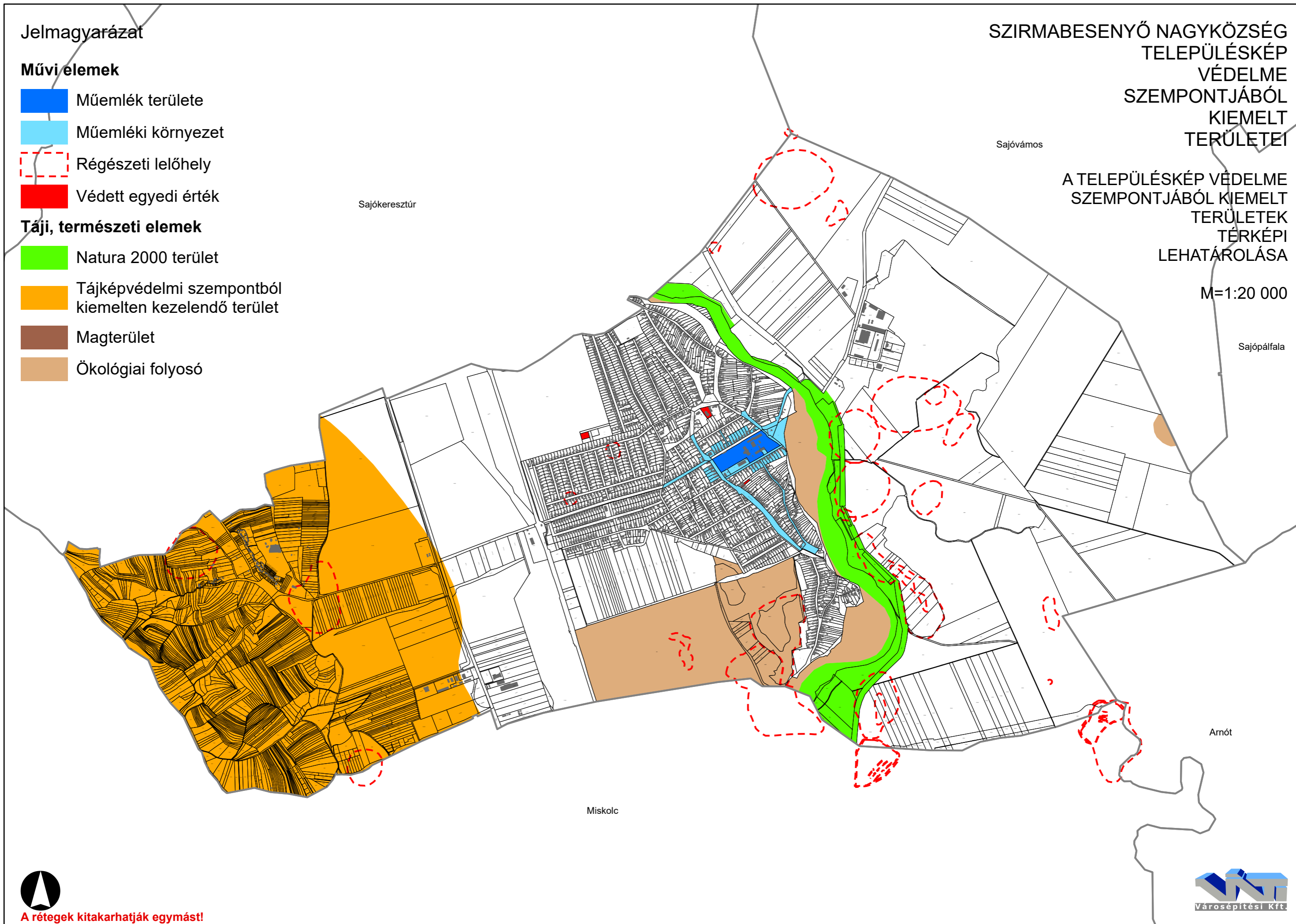
Táji, természeti elemek

-  Natura 2000 terület
-  Tájképvédelmi szempontból kiemelten kezelendő terület
-  Magterület
-  Ökológiai folyosó


SZIRMABESENYŐ NAGYKÖZSÉG TELEPÜLÉSKÉP VÉDELME SZEMPONTJÁBÓL KIEMELT TERÜLETEI

A TELEPÜLÉSKÉP VÉDELME SZEMPONTJÁBÓL KIEMELT TERÜLETEK TÉRKÉPI LEHATÁROLÁSA

M=1:20 000



A rétegek kitarthatják egymást!



Városépítési Kft.