












Jelmagyarázat

Művi elemek

-  Történeti települési terület
-  Áthaladás szempontjából meghatározó terület
-  Településkapu
-  Műemlék területe
-  Műemléki környezet
-  Régészeti lelőhely
-  Védett egyedi érték

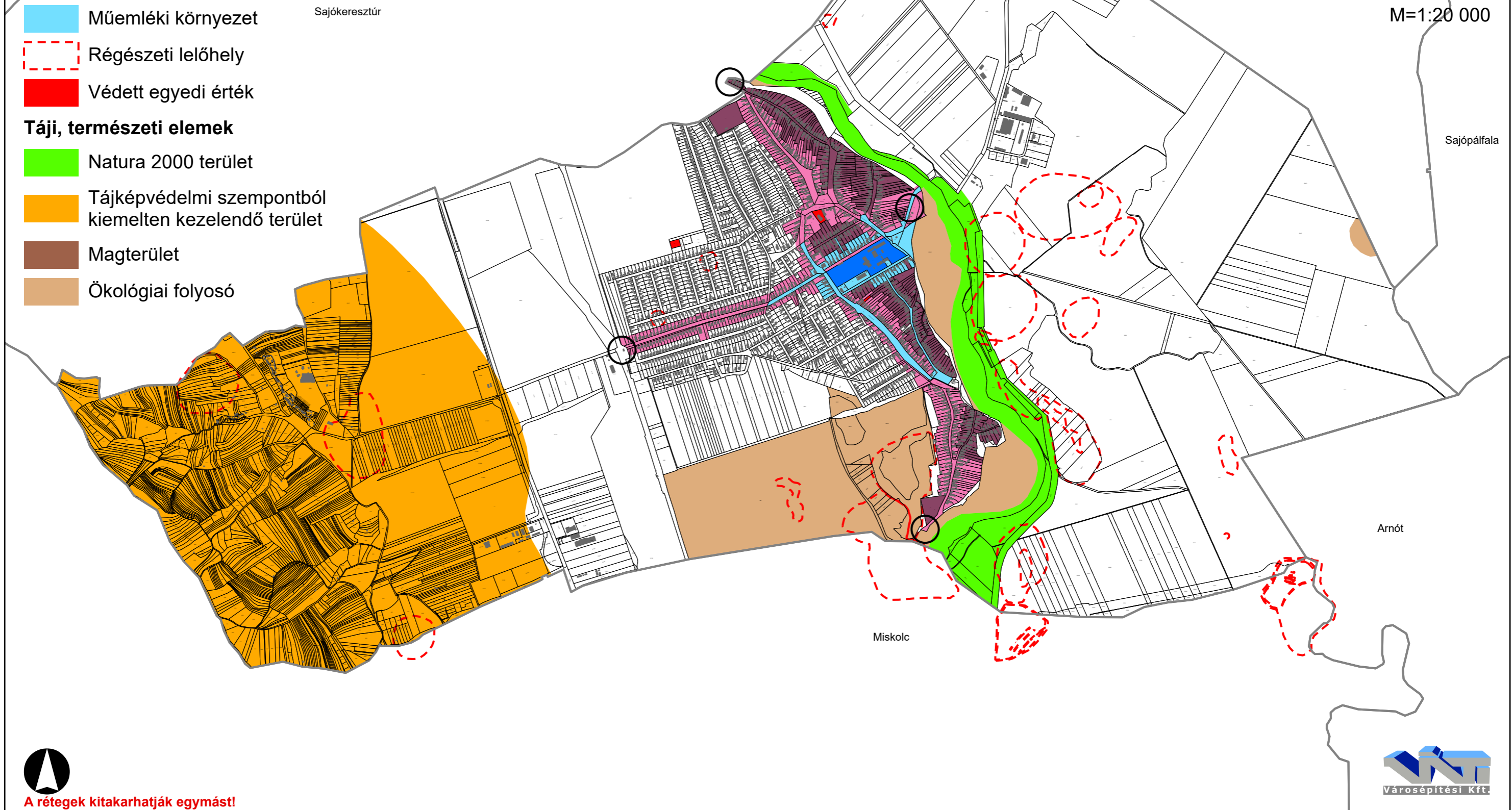
Táji, természeti elemek

-  Natura 2000 terület
-  Tájképvédelmi szempontból kiemelten kezelendő terület
-  Magterület
-  Ökológiai folyosó

**SZIRMABESENYŐ NAGYKÖZSÉG
TELEPÜLÉSKÉPI
SZEMPONTBÓL
MEGHATÁROZÓ
TERÜLETEI**

**TELEPÜLÉSKÉPI SZEMPONTBÓL
MEGHATÁROZÓ TERÜLETEK
TÉRKÉPI LEHATÁROLÁSA**

M=1:20 000



A rétegek kitarthatják egymást!

