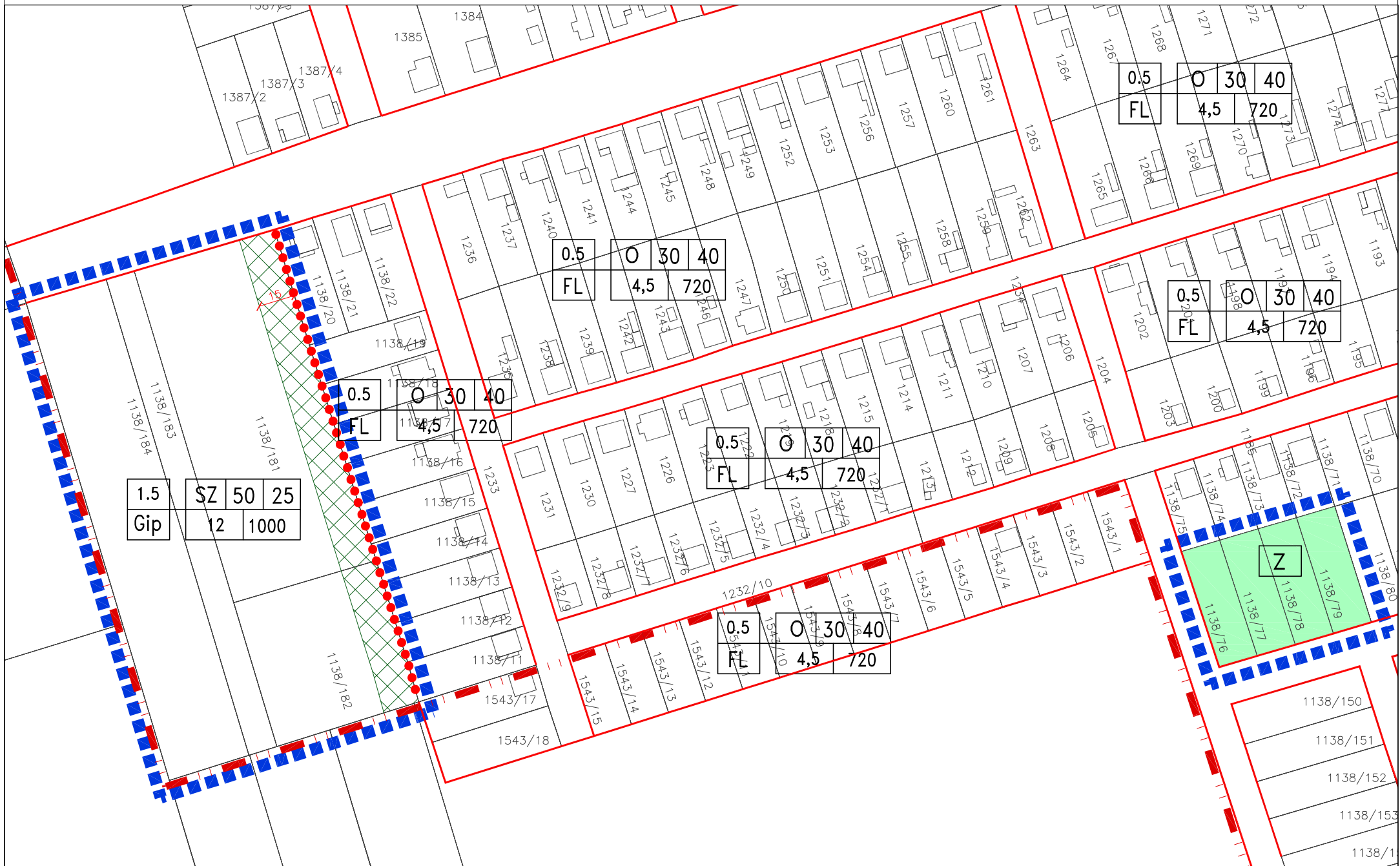


SZABÁLYOZÁSI FEDVÉNYTERVLAP



JELMAGYARÁZAT:

Tervezési terület határa:



Belterület határa:



Telekhatár:




Szabályozási vonal:



Övezethatár:



Kötelezően beültetendő terület:



Építési övezet jele:

	3.	4.	5.
1.	1.5	SZ	50 25
2.	Gip	12	1000
	6.	7.	

1.: szintterületi mutató

2.: területfelhasználás jele:

Gip: egyéb ipari gazdasági terület

FL: falusias lakóterület

3.: beépítési mód jele:

SZ: szabadonálló

O: oldalhatáron álló

4.: Megengedett legnagyobb beépítettség (%)

5.: Legkisebb kialakítandó zöldfelület (%)

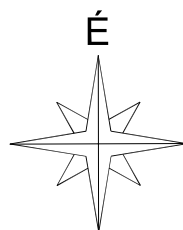
6.: Megengedett legnagyobb építménymagasság (m)

7.: Kialakítható legkisebb telekterület (m²)

Övezet jele:

Z – Z: zöldterület

KÉSZÜLT AZ ÁLLAMI ALAPADATOK
FELHASZNÁLÁSÁVAL.



TISZALÚC NAGYKÖZSÉG TELEPÜLÉSRENDEZÉSI ESZKÖZEINEK MÓDOSÍTÁSA	
SZABÁLYOZÁSI TERV – BELTERÜLET	Tervlap jel: Szab-M1
MEGRENDELŐ: Tiszalúc Nagyközség Önkormányzata 3565 Tiszalúc, Kossuth tér 3.	Dátum: 2021. április Méretarány: 1:2000
GENERÁL TERVEZŐ: URU-PLAN BT. 3535 Miskolc, Bartók Béla utca 58. Tel: 70/451-55-83	
TELEPÜLÉSTERVEZŐ: Gegely Péter TT 05-0489	