

1.sz. Melléklet a 18/2024. (X.15.) önkormányzati rendelethez

Szabályozás a külterületre és jelmagyarázat T-3.b tervlapja M=1:8000



## Jelmagyarázat:



Beépített és beépítésre szánt terület határa




Telekhatár




Tervezési terület határa

## Szabályozás:



Tervezett szabályozási vonal



Építési övezet, övezet határa




Építési hely



Ökológiai hálózat területének határvonala



Régészeti terület



Meglévő villamos hálózat

## Építési övezet jele:

	1.	2.	3.
Üh	SZ	20	
	4,5	600	
	4.	5.	

1.: területfelhasználás jele:

Üdülőterület

-Uh: hétvégi házas

Különleges terület:

-K-kf: kutatás-fejlesztés, a megújuló energiaforrások hasznosításának céljára szolgál

-K-tur: turisztikai és vendéglátó terület

Erdőterület :

-Eg: gazdasági

Vízgazdálkodási terület:

-V : Vízgazdálkodási terület

2.: Beépítési mód jele:

-SZ: szabadonálló

3.: megengedett legnagyobb beépítettség

4.: megengedett legkisebb/legnagyobb

építménymagasság

5.: kialakítható telekterület

Üh	O	20
	4,5	600

Üü	O	30
	6,0	800

K-tur	SZ	40
	6,0	800

K-kf	SZ	20
	4,5	K

LEVELEK NAGYKÖZSÉG Önkormányzat		A tervleírás megnevezése: Levelek nagyközség Településrendezési Terv	
Tervező:  06. településművelő TT 14-0258			
A rajz megnevezése: Tervezett állapot szabályozási terv	Dátum: 2024.05. hó	Törzsszám: K-E-21/23	Rajzsorszám: T-3.b