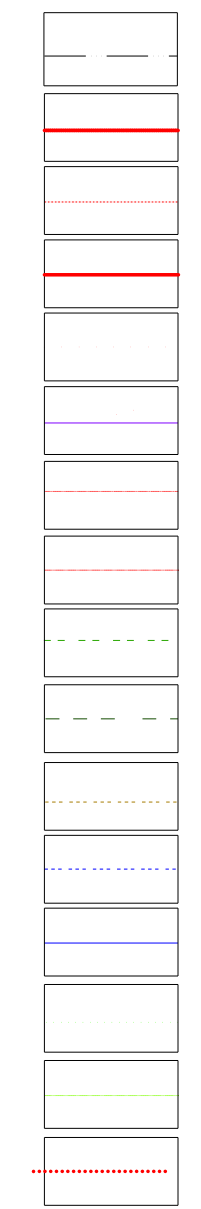


NYÍRTASS TELEPÜLÉSRENDEZÉSI TERV 1:4000

JELMAGYARÁZAT

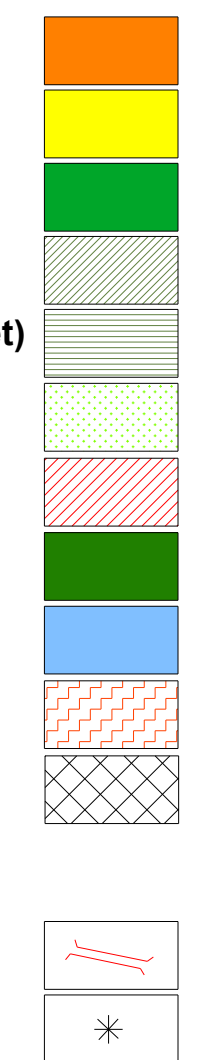
Vonalas szabályozási elemek

- igazgatási határ
- tervezett belterületi határ
- beépítésre szánt terület határa
- szabályozási vonal
- övezethatár
- építési vonal
- építési hely határa
- védőtávolság határa
- természetvédelmi terület határa
- természetvédelmi terület határa
- régészeti terület határa
- rekultivándó terület határa
- villamos energiahálózat
- beültetési kötelezettség határa
- a telek beépítésnél figyelembevehető rész-határa ,mértéke önálló vagy kijelölt kerékpárút tengelye



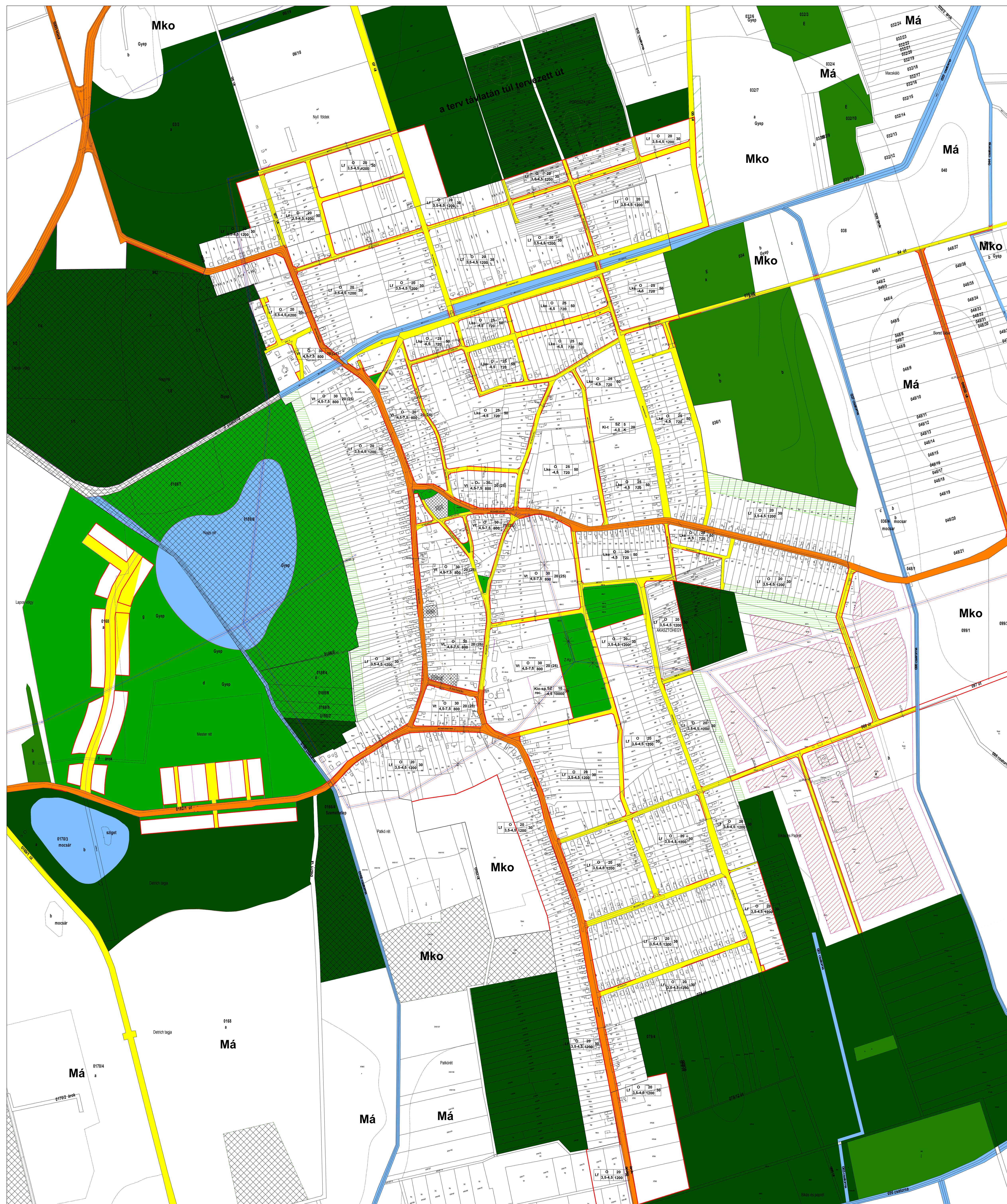
Felületek

- I.rendű közlekedési célú közterület
- II.rendű közlekedési célú közterület
- I.rendű nem közlekedési és nem vízgazdálkodási célú közterület
- telken belüli ökológiai folyosó területe és mértéke
- telken belüli védőövezet területe és mértéke (beültetési kötelezettségű terület)
- a telek beépítésnél figyelembe nem vehető része
- építési hely
- erdőterület
- vízgazdálkodási terület
- védőterület
- ökológiai hálózat övezete
- Pontszerű vagy jelképes elemek
- tervezett híd
- megszűntető jel



építési övezet jele	beépítési mód		beépítési %	a telek min. zöldfelülete %-ban
	max. építendő magasság m-ben	min. telek terület m ² -ben		

Lf	0-20	30	Sz	30	K	30
Lk	0-25	30	Ok	30	K	30
Vl	0-30	30(20)	Om	30	K	30
Om	0-15	30				
	0-5	200				
			Ok	30	K	30
			Ok	30	K	30
			Ok	30	K	30
			Ok	30	K	30
			Ok	30	K	30
			Ok	30	K	30



Az alaptérkép az állami adatok felhasználásával készült!

TERVEZŐ:	P-ART Stúdió Kft	DÁTUM:	2005.02.hó
MÉREKŐ:	NYÍRTASS község Polgármesteri Hivatal Tass vezető u. 1.sz.	A munka megnevezése:	Nyírtass Településrendezési Terv
TERVEZŐK:	JÓZSEF BÉNYAI KÖZLEKEDÉSI Tervező és Építő Kft.	DEJÁR SÁNDOR KÖZLEKEDÉSI Tervező és Építő Kft.	ADÁM VÁRHELYI KÖZLEKEDÉSI Tervező és Építő Kft.
	MESENYI ZSÓFIA KÖZLEKEDÉSI Tervező és Építő Kft.	DEJÁR SÁNDOR KÖZLEKEDÉSI Tervező és Építő Kft.	ADÁM VÁRHELYI KÖZLEKEDÉSI Tervező és Építő Kft.
	DEJÁR SÁNDOR KÖZLEKEDÉSI Tervező és Építő Kft.	ADÁM VÁRHELYI KÖZLEKEDÉSI Tervező és Építő Kft.	MESENYI ZSÓFIA KÖZLEKEDÉSI Tervező és Építő Kft.
	MESENYI ZSÓFIA KÖZLEKEDÉSI Tervező és Építő Kft.	ADÁM VÁRHELYI KÖZLEKEDÉSI Tervező és Építő Kft.	DEJÁR SÁNDOR KÖZLEKEDÉSI Tervező és Építő Kft.
A rajz megnevezése:	1:10000	Térskája:	16-2/2002
1:10000		Rajzszám:	T-2