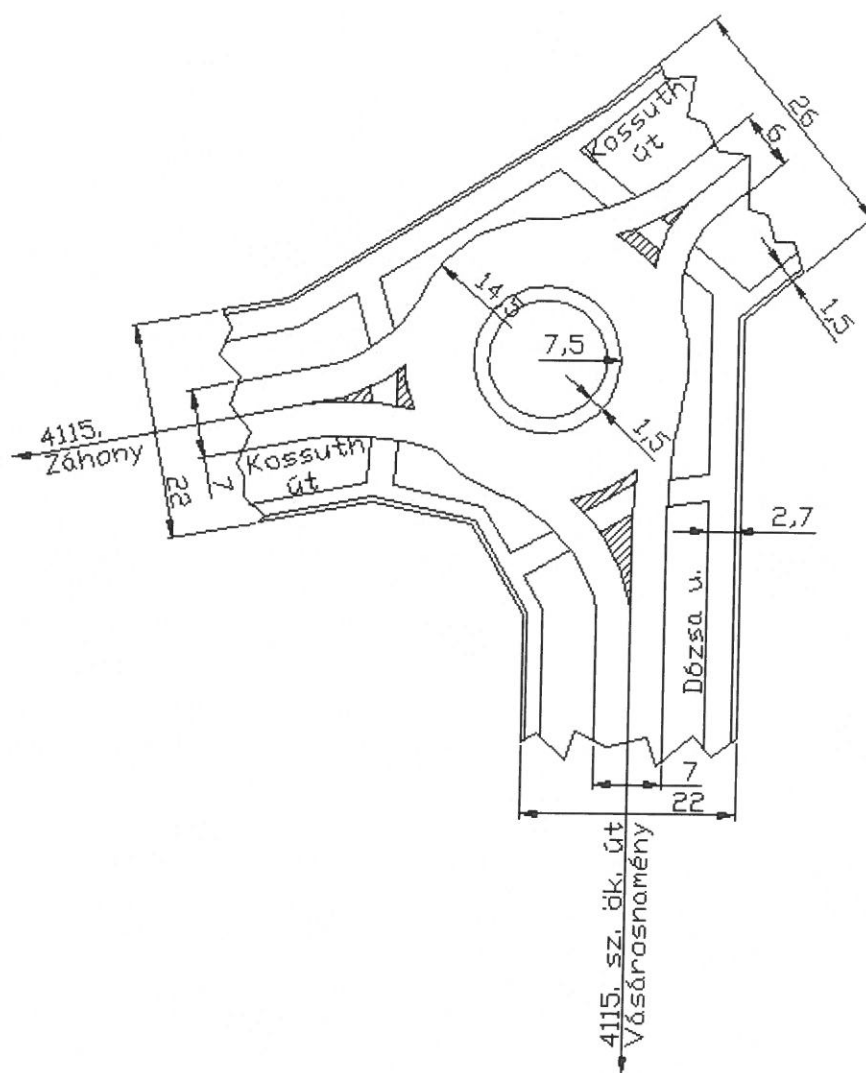


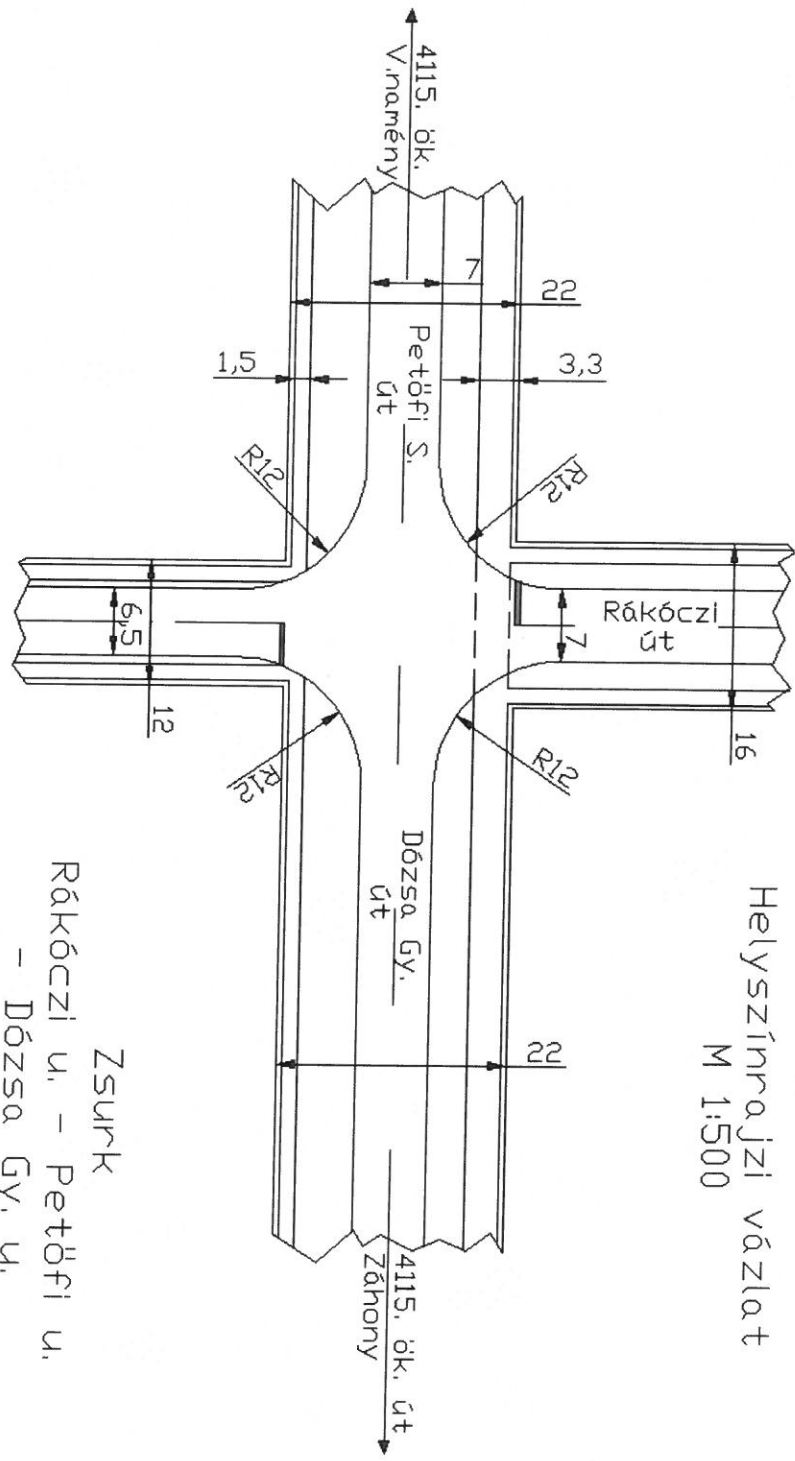
1.sz.melléklet
Út mintaszelvények, csomópontok

ZSURK KOSSUTH U. – DÓZSA GY. CSP.

VÁZLATTERV

M=1:500

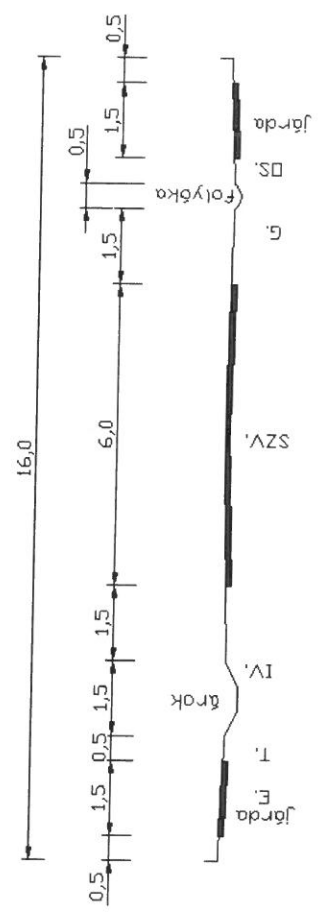




Helyszínrajzi vázlat
 M 1:500

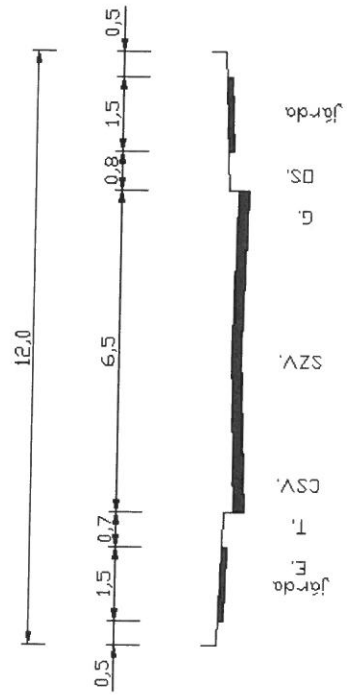
ZSURK
 Rákóczi u. – Petöfi u.
 – Dózsa Gy. u.

M 1:100



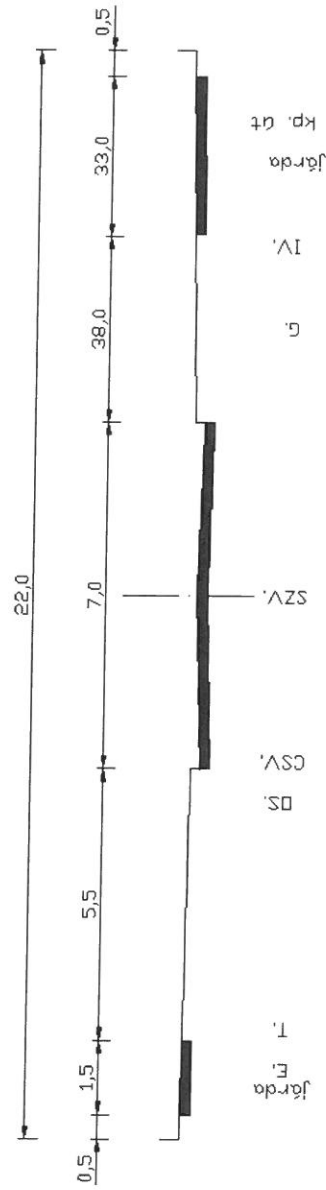
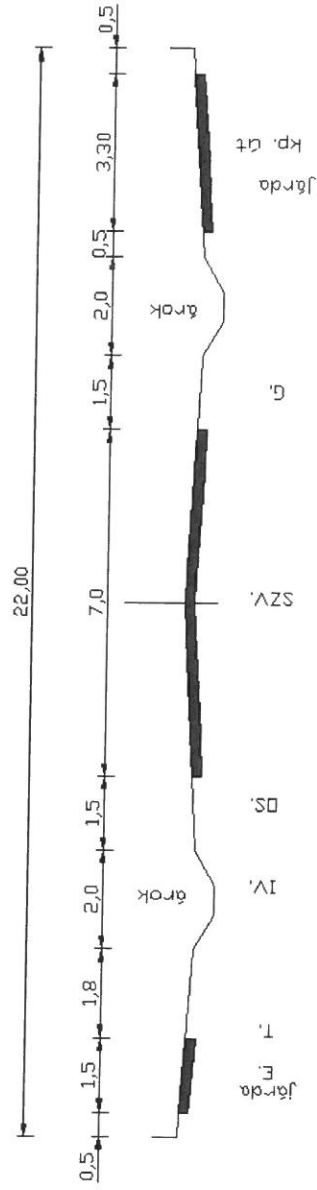
- E - elektr. k.
- IV - ivóvíz
- SZV - szennyvíz
- G - gáz
- DS - oszlopcsor
- T - távkábel

M 1:100



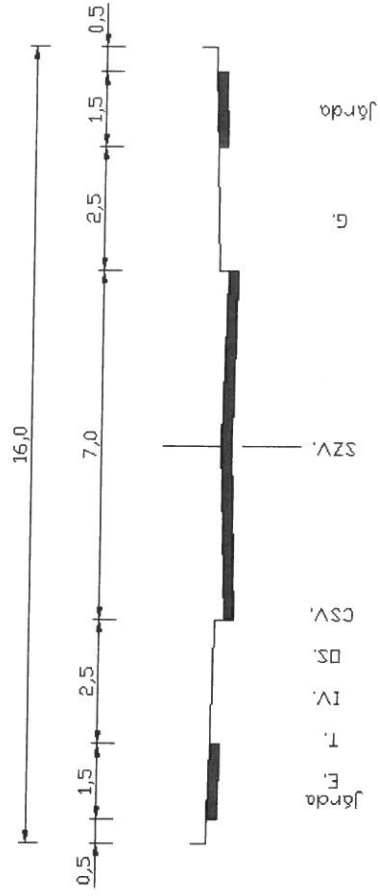
- E - elektr. k.
- IV - ivóvíz
- SZV - szennyvíz
- G - gáz
- DS - oszlopsor
- T - tóvkábel

M 1:100



- E - elektr. k.
- IV - ivóvíz
- SZV - szennyvíz
- G - gáz
- DS - oszlopcsar
- T - távkábel

M 11100



- E - elektr. k.
- IV - ivóvíz
- SZV - szennyvíz
- G - gáz
- DS - oszlopisor
- T - távkábel