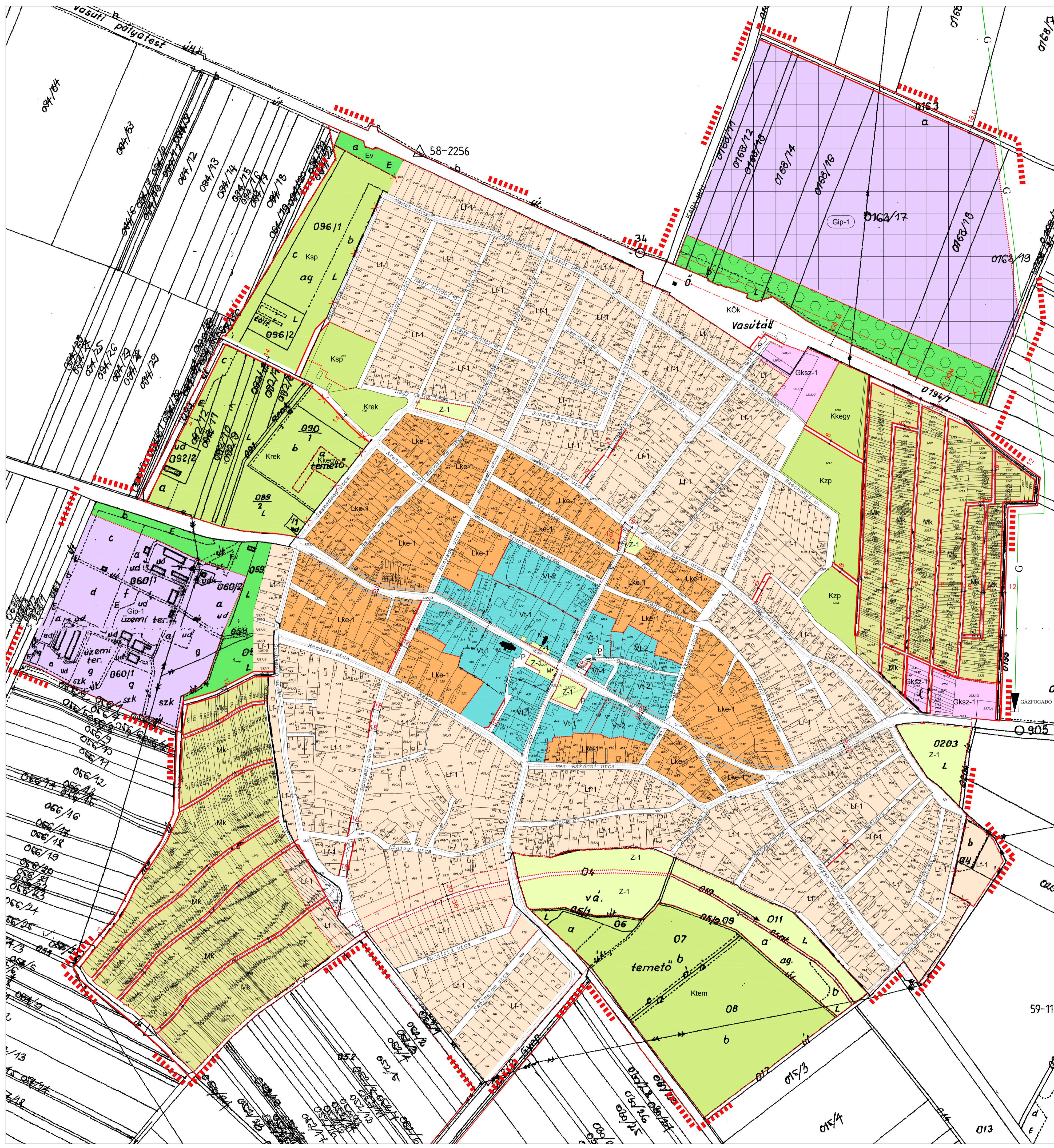
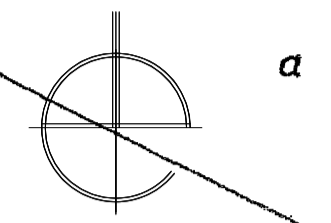


BÁRÁND

SZABÁLYOZÁSI TERV

M 1:4 000_{0164/13}



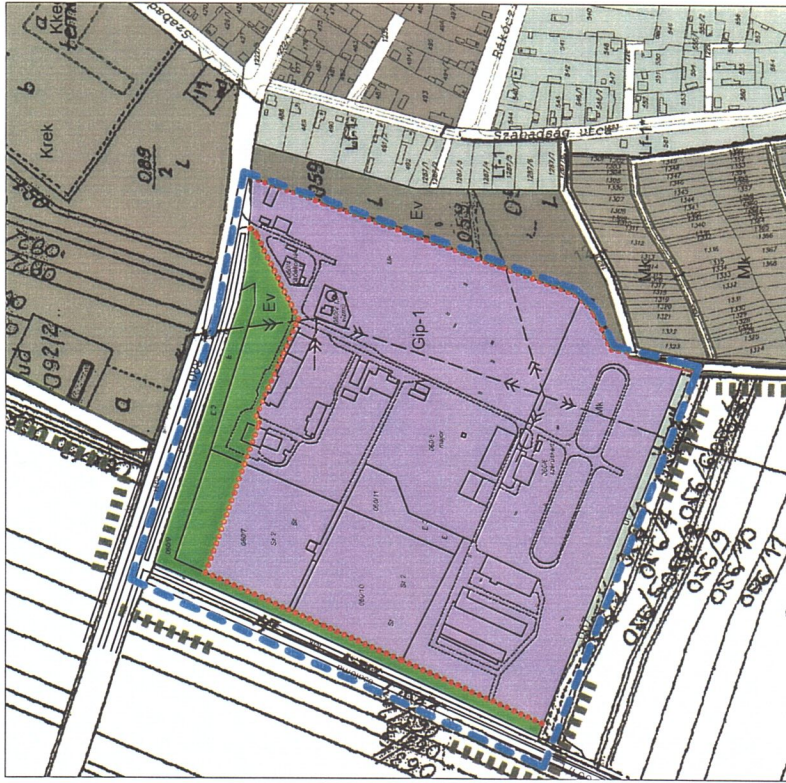
- JELMAGYARAZAT:**
- BELTERÜLETI HATÁR
 - MEGSZÜNÖBELTERÜLETI HATÁR
 - BELTERÜLETI HATÁR
 - TERVLAP ÉRVÉNYSÉGÉNEK HATÁRA
 - TELEKHATÁR
 - MEGLEVO SZAB. VONAL
 - TERVEZETT SZAB. VONAL
 - ÖVEZETHATÁR
 - ÉPÍTÉSI VONAL
 - VÉDŐTÁVOLSÁG
 - SZABÁLYOZÁSI SZÉLESSÉG
 - HELYI ÉRTÉKVEDELMI KATASZTR SZÁMA ÉS JELE
- BEÉPÍTÉSRE NEM SZÁNT TERÜLETEK:**
- MEGLÉVO TERVEZETT KOZLEKEDÉSI TERÜLETEK:**
- KÖU KÖZÚT
 - P KOZTERULETI PARKOLO
 - KÖK VASUTVONAL
- ZÖLDTERÜLETEK:**
- Z-1 DISZPARK
- ERDŐTERÜLETEK:**
- Ev VÉDELMI ERDŐ
 - Eg GAZDASÁGI ERDŐ
- MEZŐGAZDASÁGI TERÜLETEK:**
- Má ÁLTALÁNOS MEZŐGAZDASÁGI TERÜLET
 - Mk MEZŐGAZDASÁGI KERTSÉG
- VÍZGAZDÁLKODÁSI TERÜLETEK:**
- V-1 VÍZFOLYÁSOK MEDRE, PARTJA
- BEÉPÍTÉSRE SZÁNT TERÜLETEK:**
- LAKÓTERÜLETEK:**
- Lke-1 KERTVÁROSIAS
 - Lf-1 FALUSIAS
 - Lk-1 FALUSIAS
- VEGYES TERÜLETEK:**
- Vt-1 TELEPÜLKÖZPONT VEGYES (JELEMLŐEN INTÉZMÉNY ÉS LAKÓ FUNKCIÓ)
 - Vt-2
 - Vt-3
 - Vt-4
 - Vt-5
 - Vt-6
 - Vt-7
 - Vt-8
 - Vt-9
 - Vt-10
 - Vt-11
 - Vt-12
 - Vt-13
 - Vt-14
 - Vt-15
 - Vt-16
 - Vt-17
 - Vt-18
 - Vt-19
 - Vt-20
 - Vt-21
 - Vt-22
 - Vt-23
 - Vt-24
 - Vt-25
 - Vt-26
 - Vt-27
 - Vt-28
 - Vt-29
 - Vt-30
 - Vt-31
 - Vt-32
 - Vt-33
 - Vt-34
 - Vt-35
 - Vt-36
 - Vt-37
 - Vt-38
 - Vt-39
 - Vt-40
 - Vt-41
 - Vt-42
 - Vt-43
 - Vt-44
 - Vt-45
 - Vt-46
 - Vt-47
 - Vt-48
 - Vt-49
 - Vt-50
- GAZDASÁGI TERÜLETEK:**
- Gks-1 KERESKEDEMI SZOLGÁLTATÓ TERÜLET
 - Gip-1 IPARI TERÜLET (JELENTŐS MÉRŐT-ZAVARÓ HATÁSÚ)
 - Gmp IPRSZRÚ MEZŐGAZDASÁG
- KÜLÖNLEGES TERÜLETEK:**
- Ksp SPORTTERÜLET
 - Krek REKREÁCIÓS CÉLÚ ÉS IDEGENFORGALMI HASZNOSÍTÁSÚ TERÜLET
 - Ktem TEMETŐ
 - Kkegy KEGYELETI PARK
 - Kzt ZÁPORTARÓZÓ
- BEÉP. MÓD ÉS BEÉP. MAGASSÁG:**
- BEÉP. MÓD
 - BEÉP. %
 - ÉPÍTM. MAGASSÁG
 - MIN. TELEKTER.
- TELEPÜLÉSTÖRTÉNETI, VÁROSKÉP SZEMPONTBÓL KIEMELT JELENTŐSÉGŰ TERÜLET**
- RÉGISZTERI LELOHÉLY**

BÁRÁND KÖZSEG ÖNKORMÁNYZATA 15/2008. (XII.22.) KT RENDELETÉNEK 2. SZ. MELLEKLETE

KÉSZÜLT AZ ÁLLAMI ALAPADATOK ÉS A FÖLDHIVATAL ÁLTAL HITELESÍTETT ALAPTERKÉP FELHASZNÁLÁSÁVAL

Tervező:	CIVISTERV	
	VÁROSTERVEZŐ ÉS ÉPÍTÉSZ IRODA BT.	
Munka:	59-1102	Dátum: 2008. 12.
	Cím: Debrecen, Széchenyi u. 8.sz. Tel: (52) 531-732, (30) 9818-172	Lépték: M=1:4 000
	BÁRÁND KÖZSEG	
	TELEPÜLÉSRENDÉZÉSI TERVE	
Előzetes:	BELTERÜLET SZABÁLYOZÁSI TERV SZ-2	
Elővezető:	ZSEMBERI ISTVÁN	
Vez. településtervező:	ZSEMBERI ISTVÁN	TT-1-09-0016/2006
Településtervez. munkatárs:	HADHÁZINÉ B. E.	
Közlekedés:	VASAS KÁROLY	K14-105/09-0285
Környezetvédelem:	LÉVAI BÉLA	HBM MK 09-0036
Vízgazdálkodás:	SZABÓ LÓRÁNT	TRV-T(13)/09-0408
Gázenergia:	SZABÓ LÓRÁNT	TRV-T(13)/09-0408
Elektromos e., hirközles:	RUTTKOVSKY L.	V-109-230

1. számú melléklet a 15/2017. (VII.24.) számú önk. rendelethez
 "15/2008. (XII.22.) sz. Önk. rendelet 3. számú melléklete"



- Jelmagyarázat**
- TERVEZÉSI TERÜLET HATÁRA
 - BELTERÜLETI HATÁR
 - TELEK HATÁR
 - MEGHÍVÓ SZAB. VONAL
 - ÖVEZETHATÁR
 - 12 // SZABÁLYOZÁSI SZÉLESÉSG
 - ERDŐTERÜLETEK:
 - EV VEDELMELI ERDŐ
 - GÁZDASÁGI TERÜLETEK:
 - Gip-1 IPARI TERÜLET (BELENTŐS MÉRÉTV. ZAVARÓ HATÁSÚ)

KÉSZÜLT AZ ÁLLAMI ALAPADATOK ÉS A FÖLDHIVATAL ÁLTAL HITELESÍTETT ALAPTÉRKEP FELHASZNÁLÁSÁVAL !

4K STÚDIO KFT. 4K STÚDIO Tervezés, Építés, Beruházó, Építéstechnikai Koncepciók, Építési Felügyelő Társaság	MUNKA MEGNEVEZÉSE Báránd Község Településrendezési tervének 2017. /I./ módosítása 1 db beavatkozási területére vonatkozóan	LÉPTÉK M=1:4000 DATUM 2017.05.	É
	MUNKARÉSZ BELTERÜLETI SZABÁLYOZÁSI TERV a "088 hrsz-ú közút (42 sz. út) - 056 hrsz-ú terület - 058 hrsz-ú terület- 1823 hrsz-ú árok - 056/1 hrsz-ú út - Hangás dűlő" által határolt tervezési területre vonatkozóan 1. jelű módosítás		
4024 Dabrecsán, Tel.: 06-20-561-61-11 Fax.: 06-52-531-672 kotal.csaba@gmail.com	TELEPÜLÉSTERVEZŐ VEGH JÓZSEF okl. építészmérnök TT 15-0124		Sz-2.2