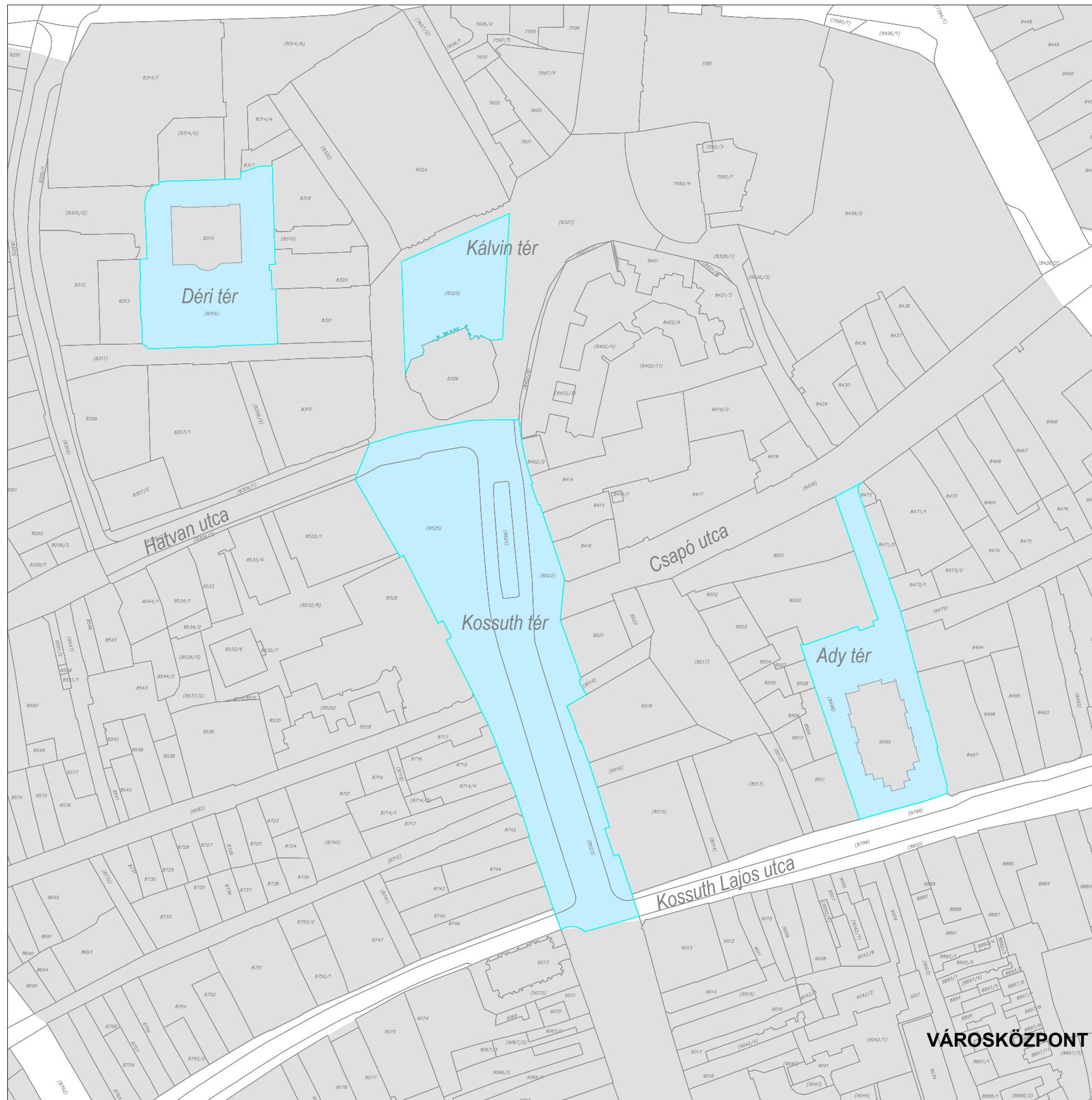


2melléklet a 19/2023. (VI. 22.) önkormányzati rendelethez

	A	B	C
1.	Megnevezés	Hrsz.	Értékvizsgálat szerinti védelem célja
2.	Kossuth tér és a Piac utcának a Kossuth tértől a Kossuth-Széchenyi utcáig terjedő szakasza	közterület: 8522, 8523, 8524, 8525 térfal: 8310, 8415, 8416, 8402/4, 8521, 8532/1, 8713, 8715, 8716, 8717, 8742, 8745	- a térfalak homlokzatainak kialakítása; - a térfalak tömegformálása; - az egységes építészeti kialakítás; - a környezetbe való illeszkedés; - a városkép sziluett megtartása; - az utcaképben elfoglalt helye és látványa; - a teresedés sajátos tölcser formájú rajzolata.
3.	Kálvin tér	közterület: 8325 térfal: 8310, 8320, 8402/3, 8401	- a térfalak homlokzatainak kialakítása; - a térfalak tömegformálása; - az egységes építészeti kialakítás; - a környezetbe való illeszkedés; - a városkép sziluett megtartása; - az utcaképben elfoglalt helye és látványa.
4.	Déri tér	közterület: 8316 térfal: 8306, 8310, 8312, 8313, 8317, 8318, 8320	- a térfalak homlokzatainak kialakítása; - a térfalak tömegformálása; - az egységes építészeti kialakítás; - a környezetbe való illeszkedés; - a városkép sziluett megtartása; - az utcaképben elfoglalt helye és látványa.
5.	Ady tér	közterület: 8498 térfal: 8471/2, 8472, 8473/1, 8494, 8500, 8501, 8507, 8508, 8509, 8511	- a térfalak homlokzatainak kialakítása; - a térfalak tömegformálása; - az egységes építészeti kialakítás; - a környezetbe való illeszkedés; - a városkép sziluett megtartása; - az utcaképben elfoglalt helye és látványa.
6.	Debrecen-Józsa, Árpád kori emlékpark és klastrompark	közterület: 27986/46	- az egységes építészeti-történeti kialakítás; - a környezetbe való illeszkedés; - a fragmentumok megtartása; - a területen elfoglalt helye és látványa.
7.	Egyetem tér	közterület: 22248/1, 22248/2 térfal: 20974, 21809/1	- a térfalak homlokzatainak kialakítása; - a térfalak tömegformálása; - az egységes építészeti kialakítás; - a környezetbe való illeszkedés; - a városkép sziluett megtartása; - az utcaképben elfoglalt helye és látványa; - a tér kertépítészeti kialakítása.

8.	Nagyerdei Parkerdő lehatárolt területe	közterület: 22324 pontszerű épületek, térfal: 22323, 22325, 22326, 22327, 22328, 22329, 22330/4	<ul style="list-style-type: none">- a természeti környezet megőrzése az őshonos fajokkal és növényzettel;- a pontszerű villaépületek homlokzatainak kialakítása;- azon villaépületek tömegformálása;- az egységes építészeti kialakítás;- a környezetbe való illeszkedés;- az utcaképben és természetben elfoglalt helye és látványa;- a terület kertépítészeti kialakítása.
----	---	---	--



HELYI TERÜLETI ÉRTÉKVÉDELEM TÉRKÉPI ÁBRÁZOLÁSA



HELYI ÉRTÉKVÉDELMI TERÜLET ÉS HATÁRA

helyi értékvédelmi terület

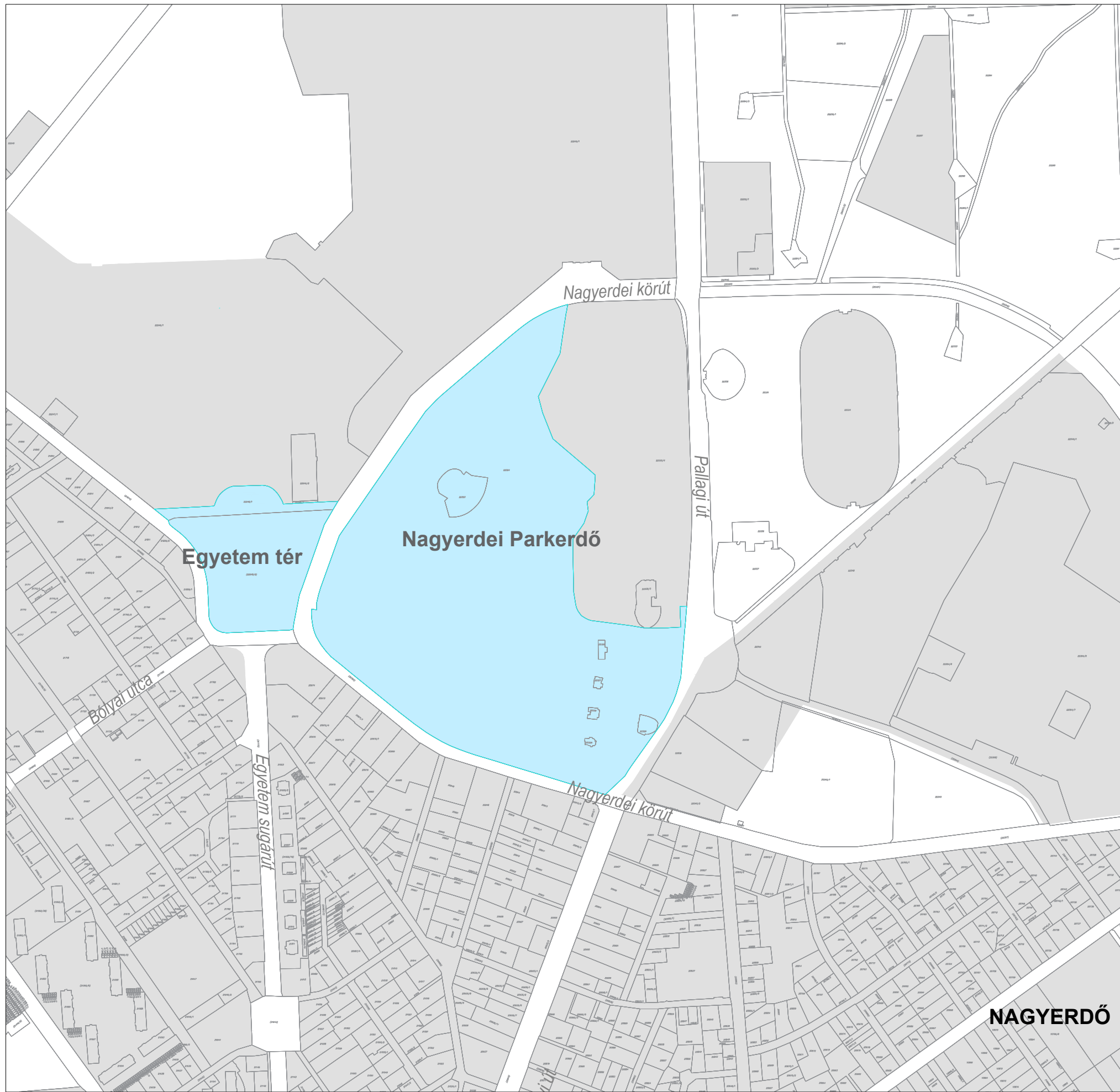
TÁJÉKOZTATÓ ELEMÉK

fékvéshatár


ALAPTÉRKÉPI ELEMÉK

közigazgatási határ


tömbhatár




HELYI ÉRTÉKVÉDELMI TERÜLET ÉS HATÁRA

 helyi értékvédelmi terület

TÁJÉKOZTATÓ ELEMÉK

 fekvéshatár

ALAPTÉRKÉPI ELEMÉK

 közigazgatási határ

 tömbhatár