

I. TERVLAP

JELMAGYARÁZAT:

Tervlap területi hatályának határa

Megengedett legnagyobb épületmagasság:

- 5,5 m
- 7,5 m
- 9,5 m
- 10 m
- 12,5 m
- 15 m
- 16 m
- 18 m
- 20 m
- 22 m
- 25 m
- 35 m

Kialakult érték

Megengedett legnagyobb utcai párkánymagasság:

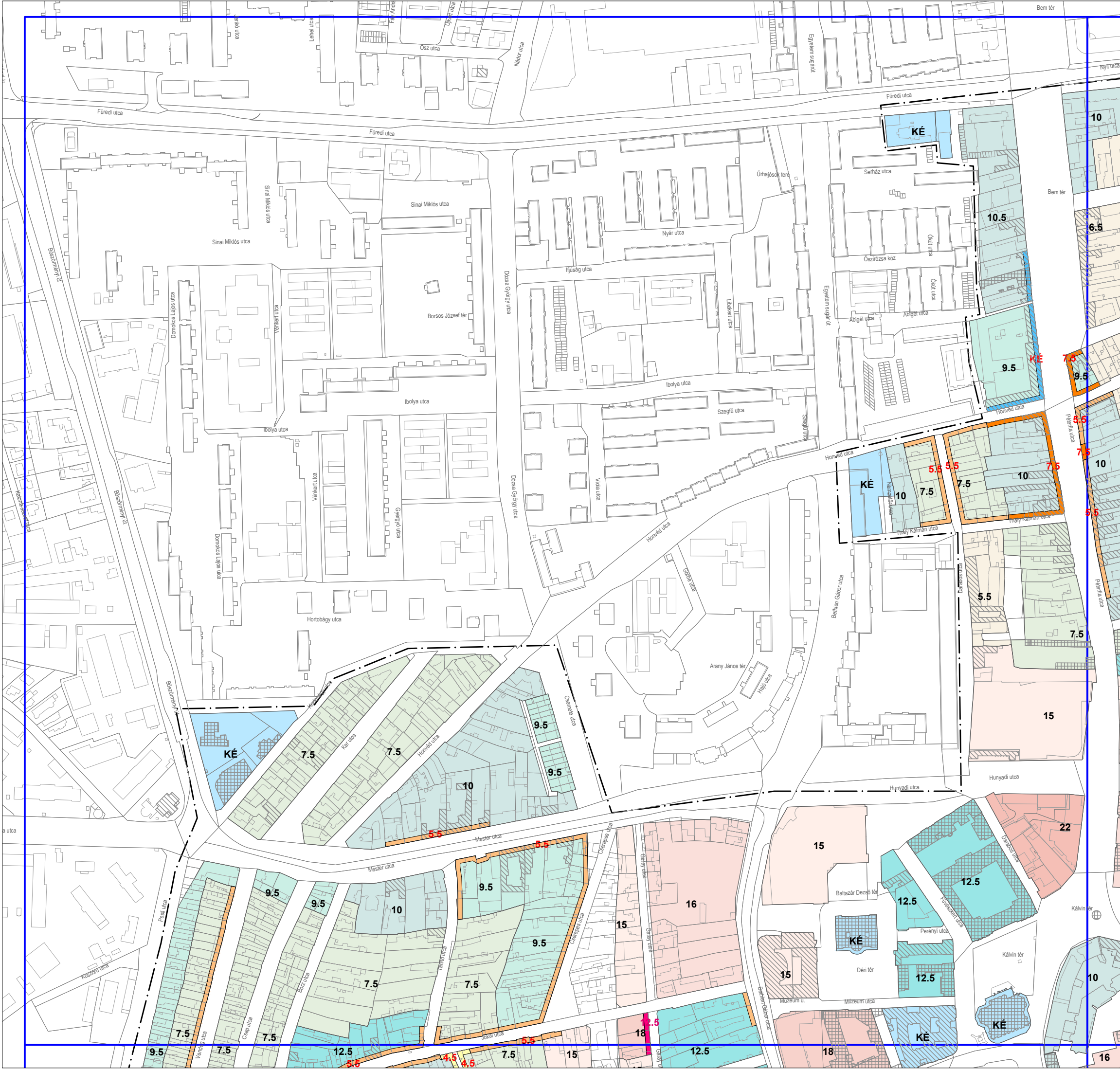
- 4,5 m
- 5,5 m
- 7,5 m
- 9,5 m
- 12,5 m
- 15 m
- Kialakult érték

Védelem, korlátozás, kötelezettség (más jogszabály alapján érvényesülő elemek)

- Műemlék (adatszolgáltatás: Miniszterelnökség Örökségvédelmi Hatóság Főosztály Örökségvédelmi Nyilvántartási Osztálya 2020. március)
- Helyi jelentőségű védett érték (45/2017. (XII. 14.) önkormányzati rendelet)

Alaptérképi elemek:

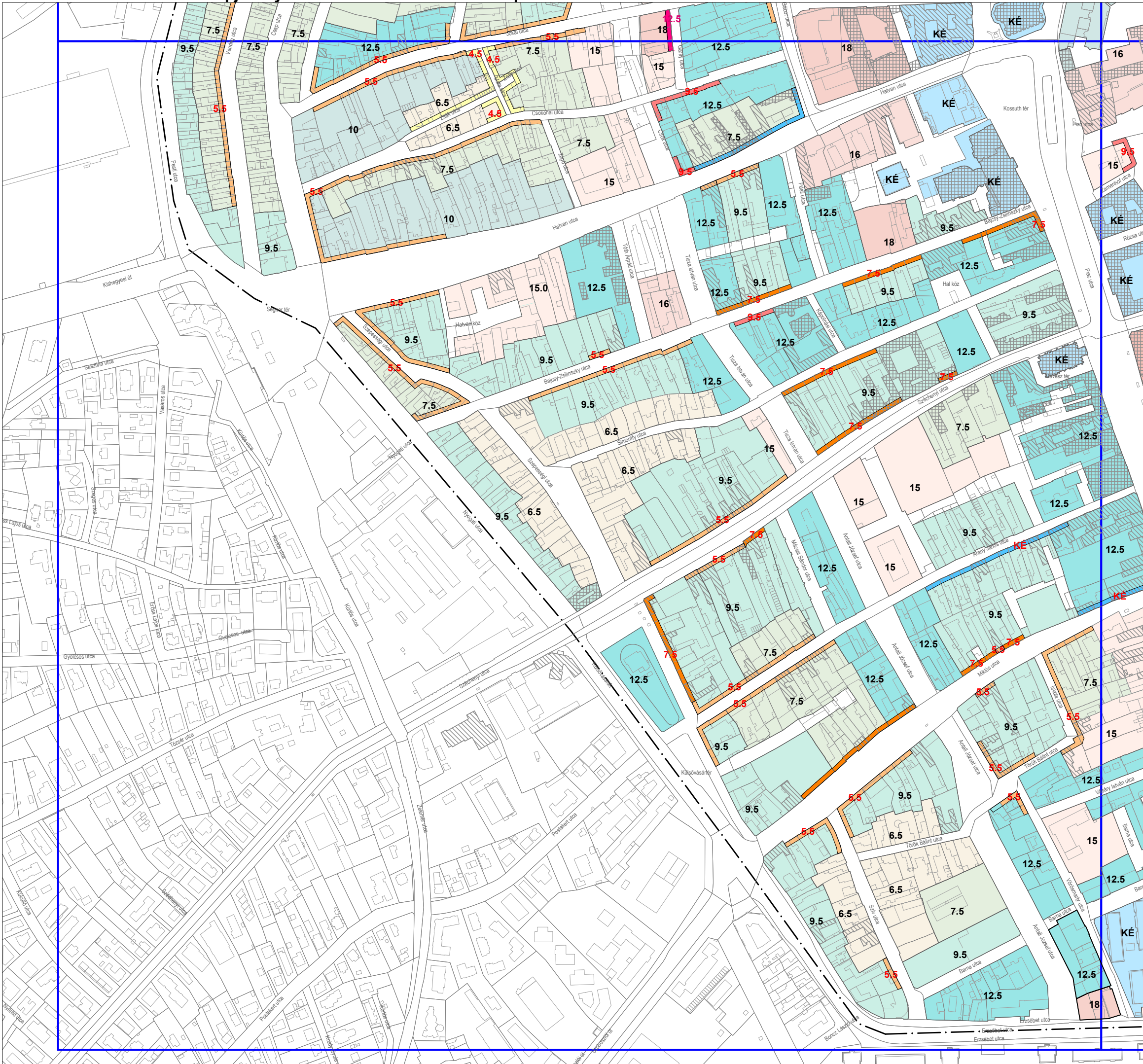
- Telekhatár
- Ingatlannyilvántartási térképen szereplő épület
- Ingatlannyilvántartási térképen nem szereplő épület
- Közterület
- Zsák u. Közterület neve



III. TERVLAP

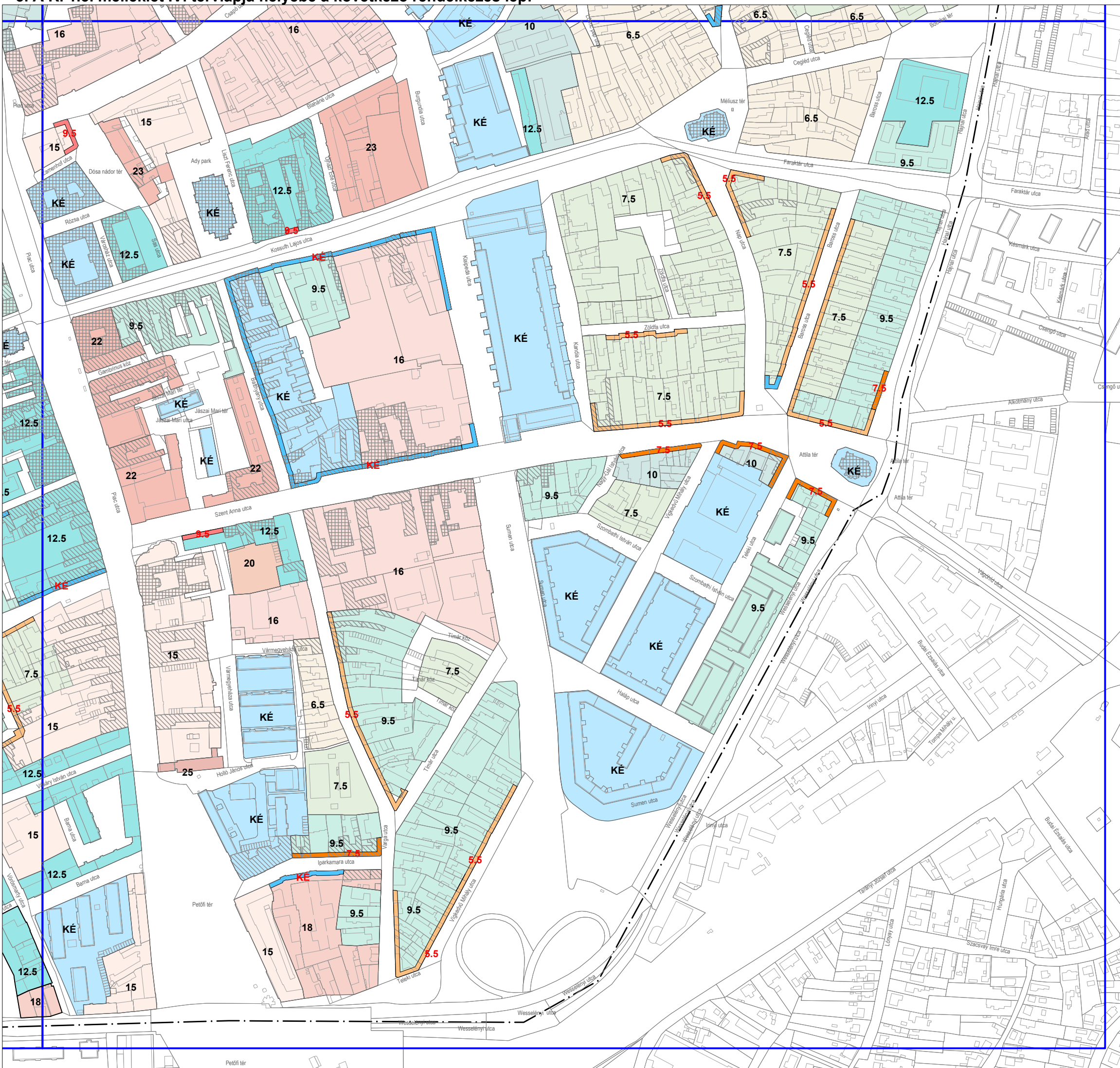
JELMAGYARÁZAT:

-  Tervlap területi hatályának határa
- Megengedett legnagyobb épületmagasság:**
-  5.5 5,5 m
-  7.5 7,5 m
-  9.5 9,5 m
-  10 10 m
-  12.5 12,5 m
-  15 15 m
-  16 16 m
-  18 18 m
-  20 20 m
-  22 22 m
-  25 25 m
-  35 35 m
-  KÉ Kialakult érték
- Megengedett legnagyobb utcai párkánymagasság:**
-  4.5 4,5 m
-  5.5 5,5 m
-  7.5 7,5 m
-  9.5 9,5 m
-  12.5 12,5 m
-  15 15 m
-  KÉ Kialakult érték
- Védelem, korlátozás, kötelezettség (más jogszabály alapján érvényesülő elemek)**
-  Műemlék (adatszolgáltatás: Miniszterelnökség Örökségvédelmi Hatósági Főosztály Örökségvédelmi Nyilvántartási Osztálya 2020. március)
-  Helyi jelentőségű védett érték (45/2017. (XII. 14.) önkormányzati rendelet)
- Alaptérképi elemek:**
-  Telekhatár
-  Ingatlannyilvántartási térképen szereplő épület
-  Ingatlannyilvántartási térképen nem szereplő épület
-  Közterület
-  Zsák u. Közterület neve



3. A R. 1.3. melléklet IV. tervlapja helyébe a következő rendelkezés lép:

IV. TERVLAP



JELMAGYARÁZAT:

Tervlap területi hatályának határa

Megengedett legnagyobb épületmagasság:

- 5,5 m
- 7,5 m
- 9,5 m
- 10 m
- 12,5 m
- 15 m
- 16 m
- 18 m
- 20 m
- 22 m
- 25 m
- 35 m
- KÉ Kialakult érték

Megengedett legnagyobb utcai párkánymagasság:

- 4,5 m
- 5,5 m
- 7,5 m
- 9,5 m
- 12,5 m
- 15 m
- KÉ Kialakult érték

Védelem, korlátozás, kötelezettség (más jogszabály alapján érvényesülő elemek)

- Műemlék (adatszolgáltatás: Miniszterelnökség Örökségvédelmi Hatósági Főosztály Örökségvédelmi Nyilvántartási Osztálya 2020. március)
- Helyi jelentőségű védett érték (45/2017. (XII. 14.) önkormányzati rendelet)

Alaptérképi elemek:

- Telekhatár
- Ingatlannyilvántartási térképen szereplő épület
- Ingatlannyilvántartási térképen nem szereplő épület
- Közterület
- Közterület neve