





HAJDÚNÁNÁS VÁROS

0562/2 és a 0542 hrsz-ú Hortobágy folyó - 0528/7 hrsz-ú szántóterület - 0767 hrsz-ú K-III. csatorna - 0545 hrsz-ú csatorna - 0729/5 hrsz-ú csatorna - M3 gyorsforgalmi út - 3508. számú országos mellékút által határolt terület rész

TELEPÜLÉSSZERKEZETI TERVE M=1:16000



JELMAGYARÁZAT

-  Közigazgatási határ
-  Fejlesztési terület határa
-  Tervezési terület határa
-  Fejlesztési területen belüli konkrét igénybevétel (területfelhasználás) határa a nyugati oldalon






EGYÉB SZERKEZETI TERVI JELÖLÉS

-  Védőtávolság

ÖRÖKSÉGVÉDELEM, TÁJ- ÉS TERMÉSZETVÉDELEM



-  Régészeti lelőhely határa
-  22 kV elektromos légvezeték

KÖZLEKEDÉSI HÁLÓZAT SZERKEZETI ELEMEI









-  Autópálya
-  Országos mellékút
-  Földülőtű
-  Kerékpárutak
-  Térségi kerékpárút
-  Közút különintézi átvezetése

MTTr szerinti térségi övezeti érintettség

A teljes tervezési terület belvízveszélyes terület övezetével érintett!
Az ökológiai magterületi (fejl. ter. déli ter.) és folyosói érintettség (fejl. ter. északnyugati ter.) az érintett terület kiváltása a 0654/14 , 0699/6 hrsz HNP előzetes hozzájárulása alapján.

-  Erdőtelepítésre javasolt terület határa
-  Jó termőhelyi szántó határa

TERÜLETFELHASZNÁLÁS

-  Kb - msport különleges beépítésre nem szánt motorsport terület
-  Kb - msport különleges beépítésre nem szánt motorsport terület korlátozott használatlaltal
-  Kmü Mezőgazdasági üzemi különleges terület
-  KÖu Közlekedési terület
-  Msz Mezőgazdasági terület - többségében szántó
-  Mgy Mezőgazdasági terület - többségében gyep
-  V Vízgazdálkodási terület
-  V Vízgazdálkodási terület

Készült az állami alapadatok felhasználásával.

T-1/M.

