










Készült szelvényképpel, az állami alaprajzok felhasználásával

Zártszám: P16/2015

<b>Tervező:</b>	 Meglévő telekhatár, ház, épület	 Helyienv. terv szerinti általános határ
<b>PALOTÁS BT.</b>	 Tervezési terület határa	 Helyienv. terv szerinti építési tervzet határa
<b>Feladat tervezője:</b>	 Helyienv. terv szerinti szabályozási vonal	<b>Lf-12341</b> Helyienv. terv szerinti építési tervzet jele
 Palotás Lajos Tervező és Építési Kft. a Magyar Építész Kamara tagja vezető tervezőarchitektus T/11 09-6127	 Helyienv. terv szerinti építési tervzet jele	<b>Lk-11744</b> Helyienv. terv szerinti építési tervzet jele

Miskolc városi szabályozási terv - Nagyváradi utca, Arany János utca és Hunyadi utca által határolt terület érintő -  
 módosítása 1:1500  
 TR/szm