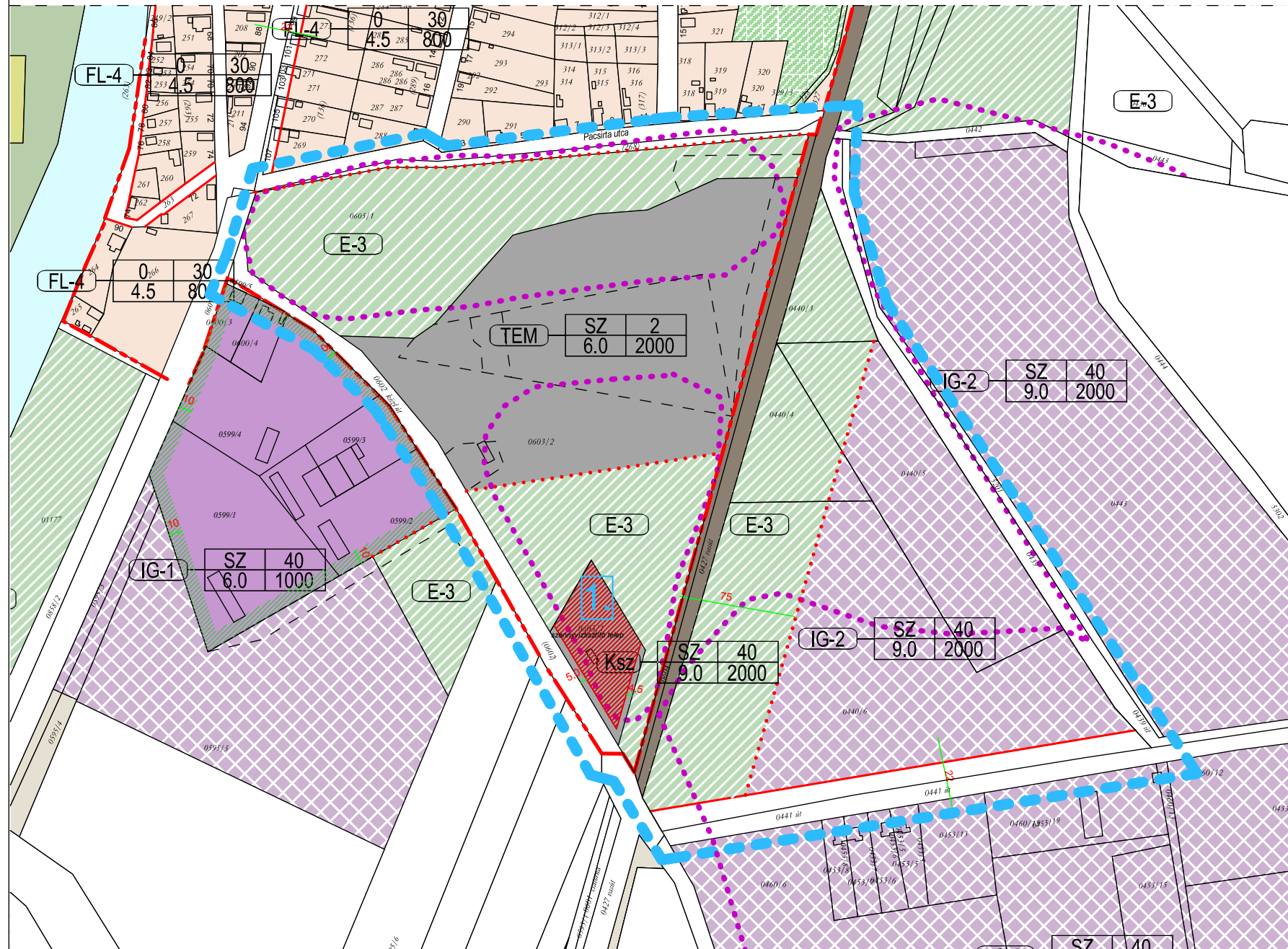


1. számú melléklet a 18/2018. (X.31.) számú önk. rendelethez  
 "16/2001. (XI.01.) sz. Önk. rendelet 12. számú melléklete"



Jelmagyarázat

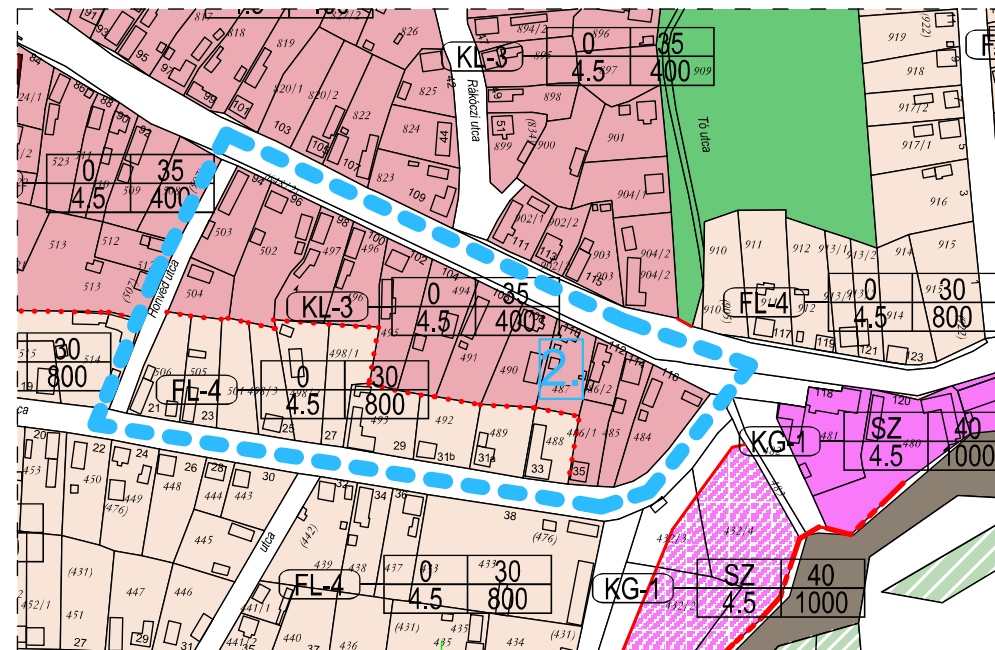
- ⋯⋯⋯ Változással érintett terület határa
  - - - - - Belterületi határ tervezett
  - ⋯⋯⋯ Övezethatár
  - — — — — Szabályozási vonal meglévő jogi vonalon
  - — — — — Szabályozási vonal tervezett jogi vonalon
  - ⋯⋯⋯ Régészeti nyilvántarásba vett terület határa
  - Építési hely
- 
- E-3 (Védőerdő- tervezett)
  - K-2 Közlekedési- vasúti terület
  - K-1 Közlekedési terület
  - IG-2 Ipari gazdasági terület
  - IG-2 Ipari-gazdasági ter.- tervezett
  - TEM Temető különleges terület
  - Ksz Különleges szennyvíztisztító terület

KÉSZÜLT AZ ÁLLAMI ALAPADATOK ÉS A FÖLDHIVATAL ÁLTAL HITELESÍTETT ALAPTÉRKÉP FELHASZNÁLÁSÁVAL !

|  |  |  |
|--|--|--|
| <b>MUNKA MEGNEVEZÉSE</b><br>Tiszacsege Város Településrendezési tervének<br>2018. / I. módosítása<br>3 db beavatkozási területére vonatkozóan  | Kótai Csaba<br>4024 Debrecen,<br>Nap utca 5. II/3.<br>Tel.: 06-20-561-91-11<br>Fax.: 06-52-321-672<br>E-mail:<br>kotai.csaba@gmail.com | <span style="font-size: 2em;">É</span><br><br> |
| <b>MUNKARÉSZ</b><br>BELTERÜLET SZABÁLYOZÁSI TERV<br>a "Kossuth utca - Pacsirta utca - 0439 hrsz-ú út - 0441 hrsz-ú út - 0602 hrsz-ú út" által határolt területre vonatkozó 2018/I. módosítás | <b>LÉPTÉK</b><br>M=1:4000  |  |
| <b>TELEPÜLÉSTERVEZŐ</b><br>VÉGH JÓZSEF okl. építészmérnök TT 15-0124   | <b>DÁTUM</b><br>2018.07.   |  |
|  |  | Sz-2.7   |

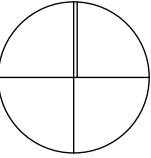
2. számú melléklet a 18/2018. (X.31.) számú önk. rendelethez  
 "16/2001. (XI.01.) sz. Önk. rendelet 13. számú melléklete"

Jelmagyarázat



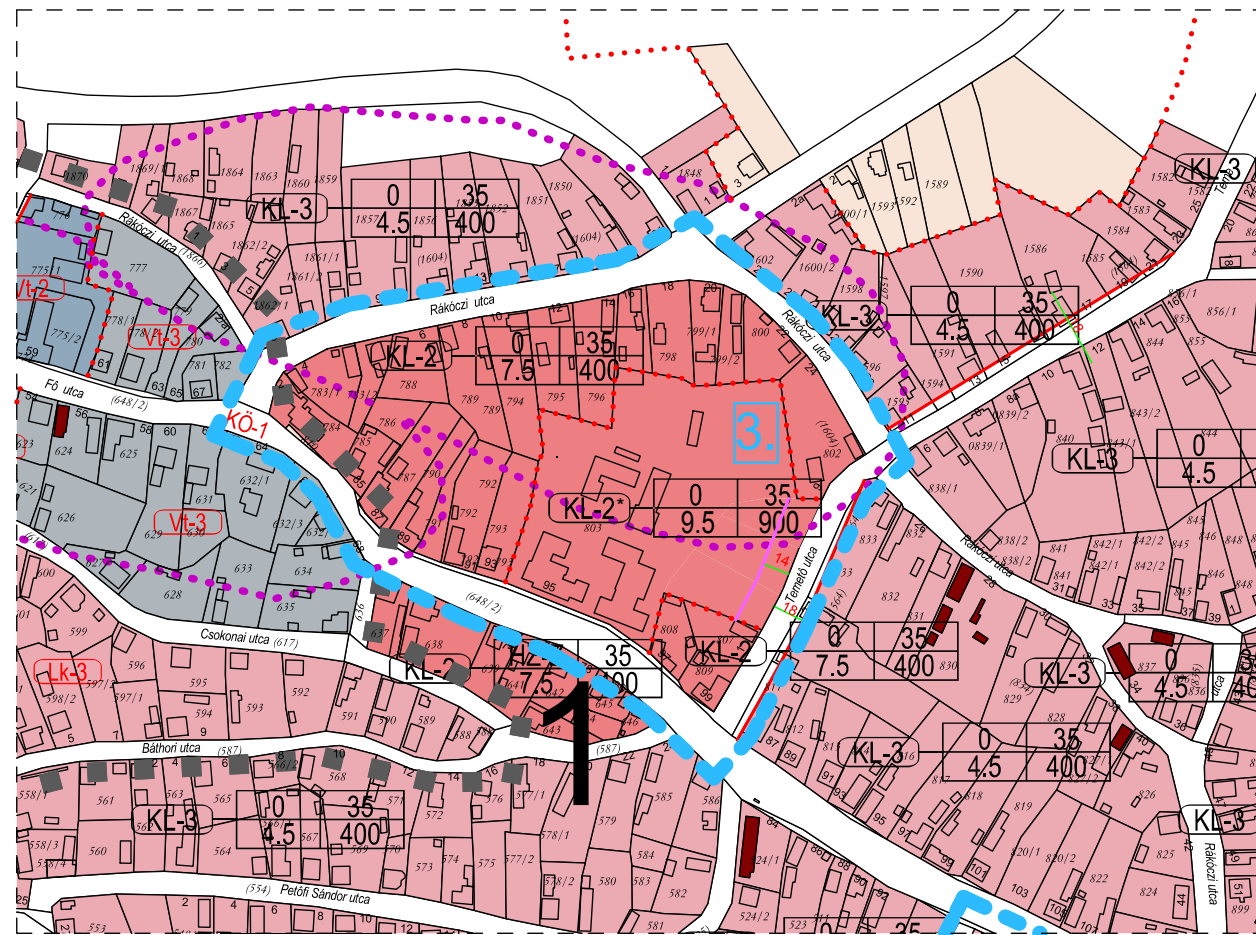
- - - - - Változással érintett terület határa
- . . . . . Övezethatár
- K-1 Közlekedési terület
- K-1 Közlekedési terület- tervezett
- KL-3 Kisvárosias lakóterület
- FL-4 Falusias lakóterület

KÉSZÜLT AZ ÁLLAMI ALAPADATOK ÉS A FÖLDHIVATAL ÁLTAL HITELESÍTETT ALAPTÉRKÉP FELHASZNÁLÁSÁVAL !

|   |   |  |   |
|---|---|--|---|
| <p><b>MUNKA MEGNEVEZÉSE</b></p> <p>Tiszacsege Város Településrendezési tervének<br/>                 2018. / I. módosítása<br/>                 2 db beavatkozási területére vonatkozóan</p>                            | <p>Kótai Csaba<br/>                 4024 Debrecen,<br/>                 Nap utca 5. II/3.<br/>                 Tel.: 06-20-561-91-11<br/>                 Fax.: 06-52-321-672<br/>                 E-mail:<br/>                 kotai.csaba@gmail.com</p> | <p>É</p>  |   |
| <p><b>MUNKARÉSZ</b></p> <p><b>BELTERÜLET SZABÁLYOZÁSI TERV</b><br/>                 a "Fő út - Erzsébet utca - Csurgó utca - Honvéd utca" által<br/>                 határolt területre vonatkozó 2018/I. módosítás</p> | <p><b>LÉPTÉK</b><br/>                 M=1:4000</p>  |  | <p><b>DÁTUM</b><br/>                 2018.06.</p> |
| <p><b>TELEPÜLÉSTERVEZŐ</b><br/>                 VÉGH JÓZSEF okl. építészmérnök TT 15-0124</p>   | <p><b>Sz-2.8</b></p>  |  |   |

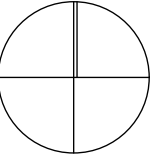
3. számú melléklet a 18/2018. (X.31.) számú önk. rendelethez  
 "16/2001. (XI.01.) sz. Önk. rendelet 14. számú melléklete"

Jelmagyarázat



- - - - - Változással érintett terület határa
- . . . . . Övezethatár
- . . . . . Régészeti nyilvántarásba vett terület határa
- — — — — Szabályozási vonal tervezett jogi vonalon
- — — — — Építési\_vonal
- K-1 Közlekedési terület
- KL-2 Kiszávosias lakóterület- belvárosi
- KL-2\* Kiszávosias lakóterület- belvárosi intézményi terület

KÉSZÜLT AZ ÁLLAMI ALAPADATOK ÉS A FÖLDHIVATAL ÁLTAL HITELESÍTETT ALAPTÉRKÉP FELHASZNÁLÁSÁVAL !

|  |   |   |
|--|---|---|
| <p style="text-align: center;"><b>MUNKA MEGNEVEZÉSE</b></p> <p style="text-align: center;">Tiszacsege Város Településrendezési tervének<br/>2018. / I. módosítása<br/>3 db beavatkozási területére vonatkozóan</p>             | <p style="text-align: center;">Kótai Csaba<br/>4024 Debrecen,<br/>Nap utca 5. II/3.<br/>Tel.: 06-20-561-91-11<br/>Fax.: 06-52-321-672<br/>E-mail:<br/>kotai.csaba@gmail.com</p> | <p style="font-size: 2em; font-weight: bold;">É</p>  |
| <p style="text-align: center;"><b>MUNKARÉSZ</b></p> <p style="text-align: center;"><b>BELTERÜLET SZABÁLYOZÁSI TERV</b><br/>a "Fő út - Rákóczi utca - Temető utca" által határolt területre<br/>vonatkozó 2018/I. módosítás</p> | <p style="text-align: center;"><b>LÉPTÉK</b><br/>M=1:4000</p>   |   |
| <p style="text-align: center;"><b>TELEPÜLÉSTERVEZŐ</b><br/>VÉGH JÓZSEF okl. építészmérnök TT 15-0124</p>   | <p style="text-align: center;"><b>DÁTUM</b><br/>2018.07.</p>  |   |

Sz-2.9