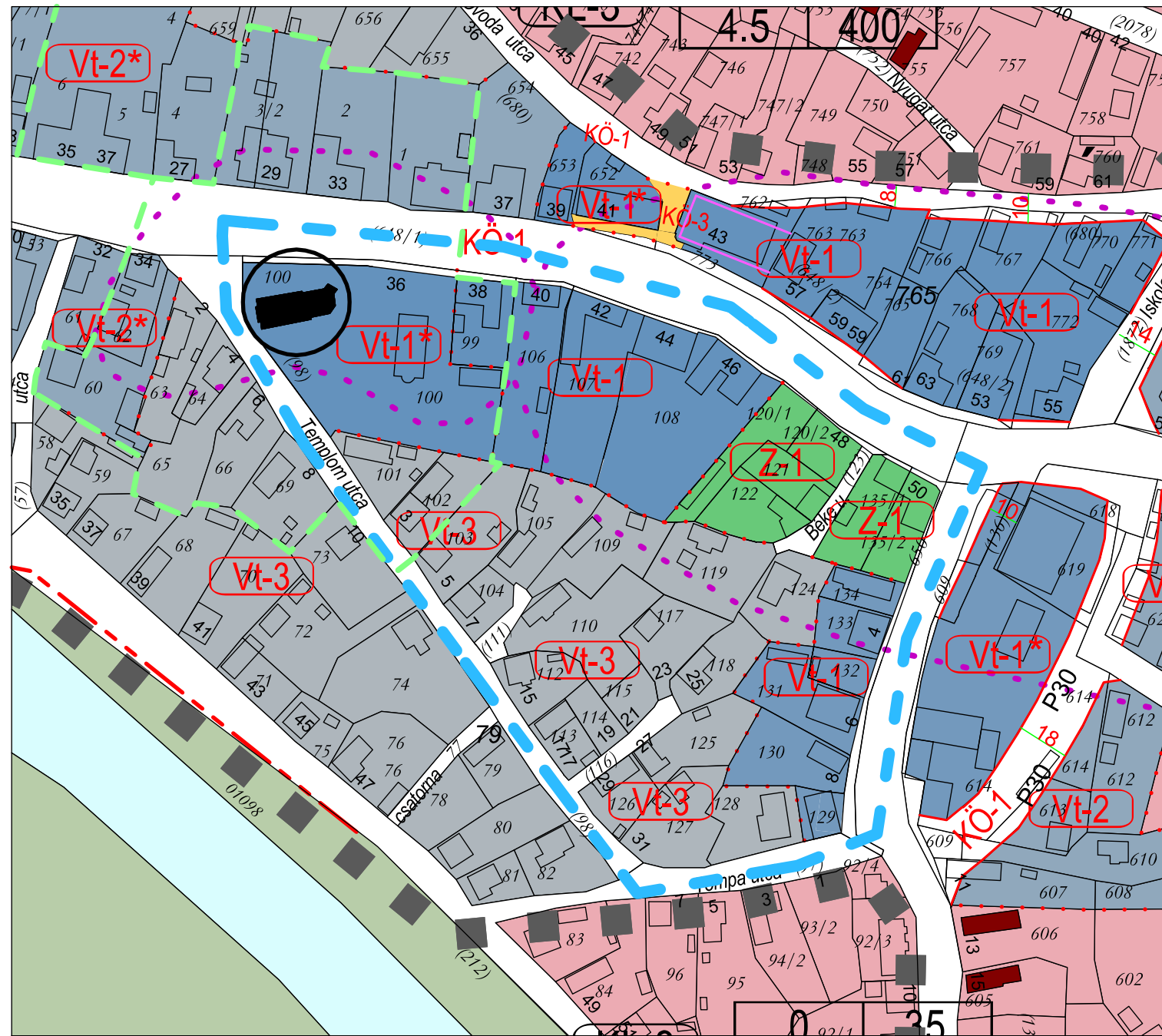











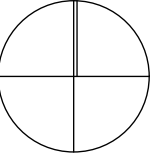
1. számú melléklet a 6/2021. (III.19.) önkormányzati rendelethez
 "16/2001. (XI.01.) önkormányzati rendelet 15. számú melléklete"



Jelmagyarázat

-  Változással érintett terület határa
-  Műemléki védettségű épület
-  Övezethatár
-  Műemléki környezet
-  Régészeti nyilvántartásba vett terület határa
-  Z-1 Közpark területe
-  Vt-1 Településközpont vegyes terület
-  Vt-1* Településközpont vegyes terület
-  Vt-3 Településközpont vegyes terület

KÉSZÜLT AZ ÁLLAMI ALAPADATOK ÉS A FÖLDHIVATAL ÁLTAL HITELESÍTETT ALAPTÉRKÉP FELHASZNÁLÁSÁVAL !

<p>MUNKA MEGNEVEZÉSE</p> <p>Tiszacsege Város Településrendezési tervének 2020. / I. módosítása 1 db beavatkozási területére vonatkozóan</p>	<p>Kótai Csaba 4024 Debrecen, Nap utca 5. II/8. Tel.: 06-20-561-91-11 Fax.: 06-52-321-672 E-mail: kotai.csaba@gmail.com</p>	<p style="text-align: center; font-size: 2em;">É</p> 
<p>MUNKARÉSZ</p> <p>BELTERÜLET SZABÁLYOZÁSI TERV a "Fő utca - Templom utca - Tompa utca és Kossuth utca" által határolt területre vonatkozó 2020/I. módosítás</p>	<p>LÉPTÉK M=1:4000</p> <p>DÁTUM 2021.01.</p>	
<p>TELEPÜLÉSTERVEZŐ</p> <p>KÓTAI CSABA okl. építészmérnök, okl. településmérnök TT 09-0543</p>		<p style="font-size: 1.5em; font-weight: bold;">Sz-2.10</p>