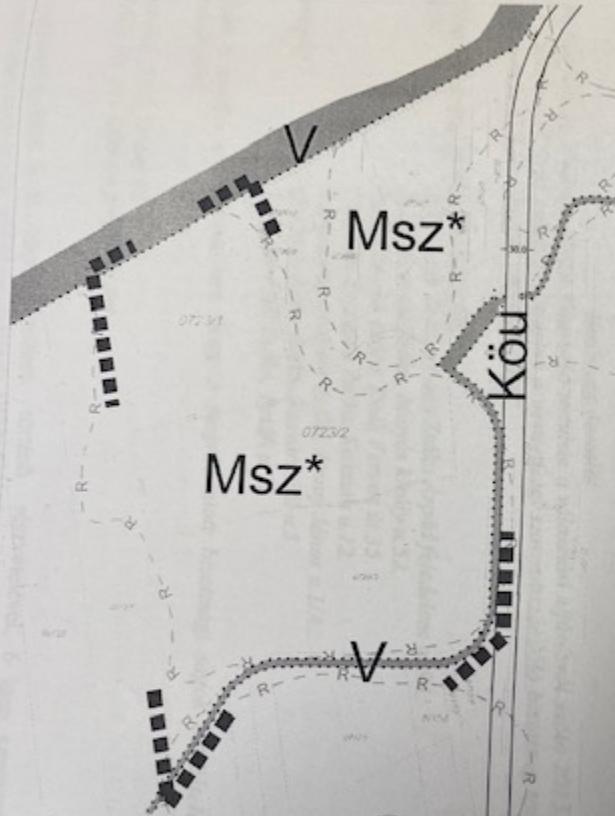












Zsáka Nagyközség 0713 hrsz út - 0721 hrsz-ú csatorna - 0728 hrsz-ú Berettyó-folyó által határolt területrészét érintő szabályozási terv módosítása M=1:6500



-  igazgatási határ
-  meglévő telekhatár, hrsz
-  alrészlet határa
-  tervezési terület határa
-  régészeti terület
-  övezeteket elválasztó határvonal
-  szabályozási vonal
-  V vízgazdálkodási terület
-  Msz* mezőgazdasági szántóterület
-  Köü közúti közlekedési terület

Készült számítógéppel, az állami adatok felhasználásával 2014. március

TR/sz