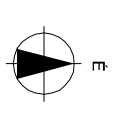


JÁSZAPÁTI

VÁROS

Településrendezési tervének
módosítása

M = 1 : 1000



Jelmagyarázat

- törvényes szabályozási terv határa
- építési övezet, övezeti határa

övezet (tervezési területen)



építési övezet (tervezési terület környezeten)



0 | 30
4,0-4,5 | 900

fahusás lakóterület

Belsőterületi megengedett
tervezési terület (Bt)
Belsőterületi megengedett
tervezési terület (Bt)



0 | 30
4,5 | 700

jász (Kertesség) fahusás lakóterület övezete



0 | 40
4,0 | 300

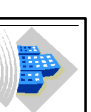
jász (nahaunozs beépítési) kisvárosias lakóterület övezete

Terrületi szabályozási elemek

- II. rendű közlekedési, celtű közterület (KOU2)
- vízvezetékvezető terület

Alapítékképi elemek:

<p>48/6 Sz 3 közterület</p>	<p>fordítszalhatár helyrajzszám művelési ág</p>
-------------------------------------	---

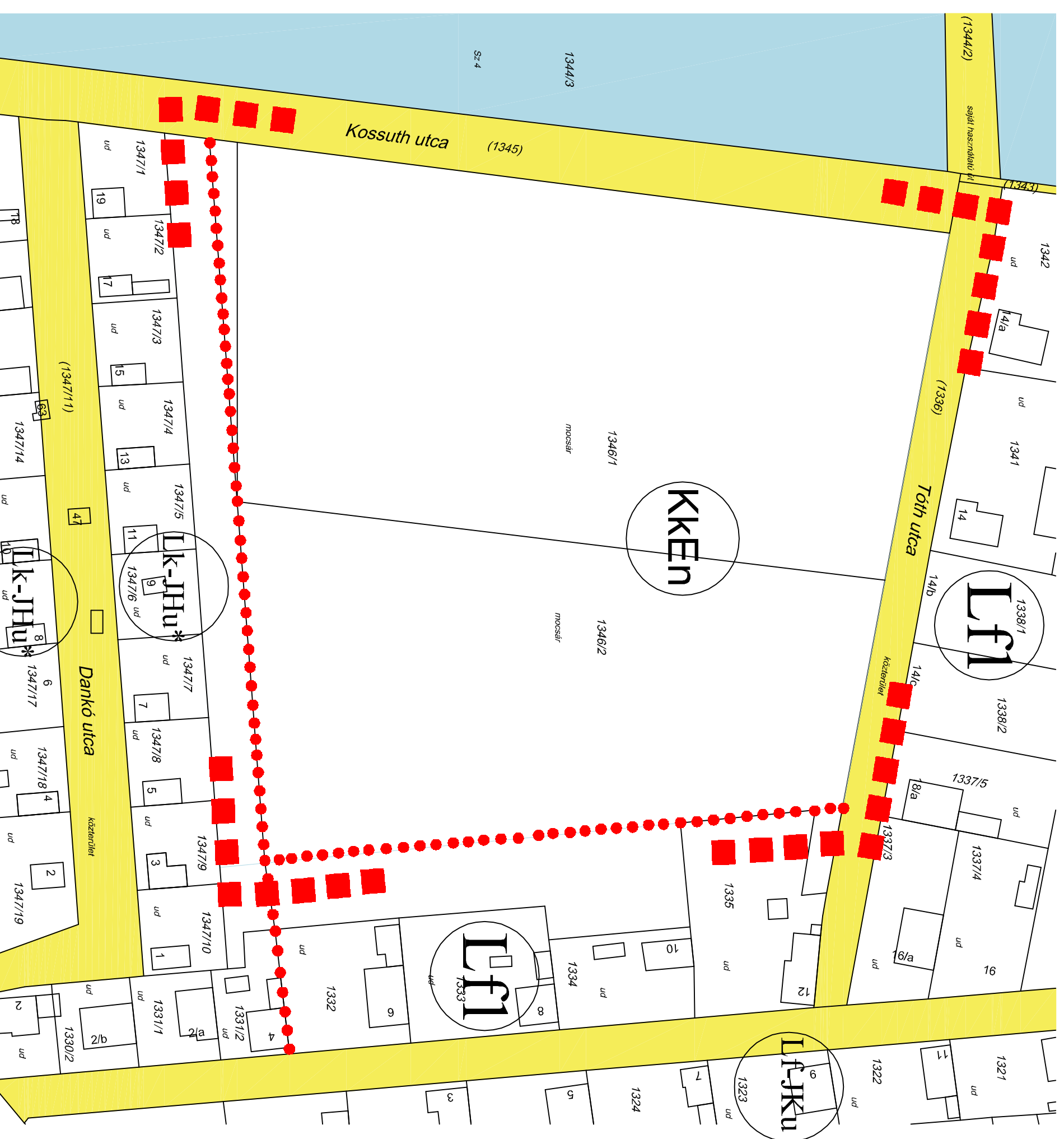


KISZALOVICS ILDIKÓ, EGYÉNI VÁLLALKOZÓ, VEZETŐ TERVEZŐ

5000 SZOLNOK, SZANTÓ KRT. 52. L.H. U/S.

SZABÁLYOZÁSI TERV MÓDOSÍTÁSA

Rajz megnevezése	SZABÁLYOZÁSI TERV MÓDOSÍTÁSA	
Méretarány	Dátum	Rajzszám
M = 1 : 1000	Szólók, 2019. December	SZ-1 / m8
Vezető településtervező Készítő Ildikó	Településtervező Készítő Ildikó	Számítógépes felbontás



1.a. melléklet aÖnkormányzati rendelethez

KÉSZÜLT AZ ÁLLAMI ALAPADATOK FELHASZNÁLÁSÁVAL!