
















1. melléklet a 18/2017. (IX. 14.) önkormányzati rendelethez

I. Helyi egyedi védelem alá helyezett épített értékek – épületek és emlékművek




Ssz.	Cím	Hrsz.	Épülettípus, fotó	Jellege, értéke
1.	Ady Endre út 8.	548	Kertben szabadon álló földszintes polgári ház. 	A 20. sz. első harmadának stílusában épült, az utcai oldalon két szélső rizalittal, az udvar felé műves fa veranda-hozzáépítéssel.
2.	Ady Endre út 22.	561	Szabadonálló, alagsor + földszintes, magasan kiemelt, előkelő kúria. (Koller-ház) 	1871-ben épült, romantikus stílusú épület erősen kiugratott utcai középrizalittal, két irányból felvezető előlépcsővel, díszes nyíláskeretkezéssel.
3.	Ady Endre út 23.	299	Tágas kertben szabadonálló, alagsor + földszintes előkelő kúria épület. (Friedvasszky – ház) 	A 20. sz. elején épülhetett, díszes mészhomok téglaburkolattal, az alagsorral magasan kiemelt, nagy belmagasságú földszinttel, közép- rizalittal, ehhez vezető díszes előlépcsővel, szecessziós korláttal.
4.	Ady Endre út 27.	301	Előkertben, oldalhatáron álló földszintes családi ház. 	A 20. sz. első harmadának jó ízléssel formált premodern polgári háza, stílusos párkánnyal és ablakkeretkezéssel.
5.	Ady Endre út 31.	303	Előkertben, oldalhatáron álló földszintes családi ház.	A 20. sz. első harmadának eklektikus ízlésvilágát mutató polgári családi ház, kiugratott






Ssz.	Cím	Hrsz.	Épülettípus, fotó	Jellege, értéke
				középrésszel, párkánnyal és ablakkeretezéssel.
6.	Bercsényi út 27.	52	Szabadonálló, alagsor + földszintes kúria épület (Tarnay-ház, vagy Úri kaszinó) 	Épült a 1878-ban klasszicista stílusban, négy oldalán középrizalittal, széles feljáró előlépcsővel, íves, ill. félköríves záródású nagy ablakokkal.
7.	Bercsényi út 42.	444	Két földszintes téglalap alaprajzú épület összekötésével „T” alakúvá egybe építve (volt Ipartestület). 	A 20. sz. elejének modorában épített kontyolt nyeregtetős, terméskő lábazatos ház, eredeti ablakokkal, díszítetlen megjelenéssel.
8.	Bercsényi út 73.	984	Utcavonalon fésűsen álló falusi ház. 	Nyeregtetős, vízvetős oromzatú, kis csonkakonttyal, téglaoszlopos tornáccal, díszesen faragott oromdeszkával, nyíláskeretezéssel.
9.	Dózsa György út 14.	76	Utcavonalon zárt sorúan álló földszintes polgári ház. 	Alápincézett, oldalon kis rizalittal kiemelt bejárat, puritán megjelenés. A 20. sz. első harmada.
10.	Fehértói utca 5.	607	Utcavonalon fésűsen álló falusi ház.	Vízvetős, oromfalas, kis csonkakontyos nyeregtetős,

Ssz.	Cím	Hrsz.	Épülettípus, fotó	Jellege, értéke
				falazott oszlopos tornácos ház, a tornácoszlopok fejezettel díszítettek, eredeti nyílászárók; megfelelő áll.
11.	Gyökér utca 1.	194	Szabadon álló földszintes nagy, polgári ház 	Eklektikus stílusú, kis utcai közép-rizalittal, párkánnyal, kváderes sarok armírozással, ablakkeretezéssel.
12.	Hableány utca 39.	7473	Utcavonalon fésűsen álló falusi ház. 	Vízvetős, oromfalas, nyeregtetős ép. nyerstégla lábazattal és ablakkerettel, utólagos építésű faoszlopos tornáccal, eredeti nyílászárókkal.
13.	Hableány utca 66.	7665/1	Előkertben fésűsen álló falusi ház. 	Oromfalas, nyeregtetős ház, falazott oszlopos tornáccal, fedett tornác-kapuval, eredeti nyílászárókkal, nem bántó tetőtér beépítéssel. Szépen felújítva.
14.	Hatvani út 1.	6362/1	Utcavonalon álló egyemeletes saroképület. (Adóhivatalnak épült, ma rendőrség) 	1928-ban készült el (Bathó Lajos) kora premodern modorában. Alápincézett, terméskő lábazattal és bejárati nyíláskeretezéssel.
15.	Hatvani út 5.	6364	Szabadon álló téglalap alaprajzú termálfürdő, hozzácsatlakozó két kör alaprajzú építménnyel.	A 20. sz. hatvanas éveinek egyetlen kiemelkedő értékű középülete (Zalaváry Lajos) két, a serfőző üstöket idéző tornyos fürdőmedence építménnyel.

Ssz.	Cím	Hrsz.	Épülettípus, fotó	Jellege, értéke
				
16.	Hatvani út 11.	6408	Hosszoldalával az utcavonalon álló földszintes polgári lakóház 	Eklektikus, kontyolt nyeregtetős sarokház, eredeti utcai ablakokkal a 20. sz. első harmadából; megfelelő állapotú.
17.	Hatvani út 35.	7015	Előkertben, az utcavonallal párhuzamosan álló földszintes épület. 	A 19. sz. második felének klasszicizáló stílusában épült, egy közép és két szélső utcai oldalrizalittal, valószínűleg közösségi rendeltetéssel
18.	Hatvani út 43.	7007	Utcavonalon, telek-határon álló „L” alaprajzú földszintes polgári ház. 	A 20.sz elejének eklektikus stílusában épült, nyerstégla-vakolat homlokzattal, udvari oldalon falazott oszlopos tornáccal.
19.	Hatvani út 45.	7006	Utcavonalon, szabadon álló „L” alaprajzú földszintes polgári ház 	A 20. sz. eleje puritán stílusában, a nyíláskeretezések nem látszanak eredetinek
20.	Hentes utca 15.	7065	Utcavonalon, telek-határon álló föld-szintes polgári ház. 	A 20. sz. eleje, mindkét oldalon kontyolt tetővel, eredeti ablakokkal, vegyes falazattal, pilaszteres kis középrizalittal.






Ssz.	Cím	Hrsz.	Épülettípus, fotó	Jellege, értéke
				
21.	Kender utca 12.	2917	Utcavonalon fésűsen álló falusi ház. 	Alacsony, vízvetős, oromfalas, nyeregtetős vályogfalú ház nádfedéssel, cserepes gerincmegerősítéssel, eredeti nyílászárókkal; népi műemlékként kezelendő.
22.	Király utca 18.	2769	Utcavonalon, oldalhatáron álló falusi ház. 	Nyeregtetős.
23.	Klapka utca 20.	7462	Utcavonalon fésűsen álló falusi ház. 	Nyeregtetős.
24.	Kossuth Lajos utca 1.	5226	Utcavonalon, szabadon álló, alápincézett föld-szintes polgári ház. 	Mindkét oldalon kontyolt, nyereg-tetős téglalap alaprajtú épület kis középrizalittal, egyszerű homlokzati díszítéssel, 20. sz. eleje.
25.	Kossuth Lajos utca 10.	3938/2	Utcavonalon, szabadon álló földszintes polgári ház. 	Mindkét oldalon kontyolt, nyeregtetős téglalap alaprajtú épület kis középrizalittal, nyers-

Ssz.	Cím	Hrsz.	Épülettípus, fotó	Jellege, értéke
				tégla lábazattal, eklektikus homlokzatzdíszítéssel, 20. sz. e.
26.	Kossuth Lajos utca 43.	5436	Mindkét oldalon utca-vonalon álló, „L” alaprajzú földszintes polgári ház 	A két vh. közötti, neobarokkos homlokzati nyíláskeretezés, terméskő lábazat, eredeti nyílászárók
27.	Költő utca 1.	6390	Oromfalas, oldalhatáron álló. 	Középrizalitos, díszített oromfal, városias jellegű épület.
28.	Költő utca 3.	6389	Utcavonalon álló „L” alaprajzú földszintes polgári ház. 	A 20. sz. első harmada, kontyolt, udvara falazott oszlopos tornáccal, neobarokk jellegű ablakkeretezés
29.	Lagzi utca 2.	6835	Utcavonalon fésűsen álló falusi ház. 	Vízvetős, oromfalas, kis csonkakontyos nyeregtető, falazott oszlopos tornácos ház, eredeti nyílászárókkal, faragott orom-deszkával, homlokzati díszítéssel új kőlábazattal és kapu-kerettel.

Ssz.	Cím	Hrsz.	Épülettípus, fotó	Jellege, értéke
30.	Lehel vezér tér 5.	449	Utcavonalon álló egy emeletes volt zárda-épület, ma ált. iskola 	Épült 1885-ben (Pucher József) romantikus stílusban, két erőteljes oldal, és egy középrizalittal, neoromán díszítéssel.
31.	Lehel vezér tér 19.	2/1	Utcavonalon álló földszintes épület. 	Egyszerű eklektikus stílus, a Lehel téri oldalon üzletekkel.
32.	Lehel vezér tér 20.	3	Utcavonalon álló „L” alaprajzú földszintes épület. 	Egyszerű eklektikus stílus, a Lehel téri oldalon üzletekkel.
33.	Lehel vezér tér 31.	3921	Utcavonalon álló, egy emeletes sorház zárt sorú beépítés egyenlőtlen szárú „U” alaprajzzal. (Bathó –palota) 	1886-ban épült eklektikus épület, címeres oromfallal hangsúlyozott középrizalittal és a bejárat feletti erkéllyel.
34.	Lehel vezér tér 33.	3925/1	Utcavonalon álló, egyemeletes zárt sorú beépítés (Lehel Szálló) 	1895-ben épült (Monaszterly Sz.) eklektikus, erőteljes kiugrású, igen díszes középrizalittal.





Ssz.	Cím	Hrsz.	Épülettípus, fotó	Jellege, értéke
				
35.	Nádor utca 14.	6404/1	Utcavonalon álló egyemeletes + részben tetőtér beépítéses polgári ház. 	A 20. sz. elejének modorában épült, saroktoronnyal, utcai bejáratlaltal, de nyílt lépcsőfeljáróval, udvari zárt erkéllyel, a város különleges épülete.
36.	Pethes Imre utca 3-5.	5443	Utcavonalon, szabadon álló alápincézett kúria (Pethes-ház) 	A 20. sz. első harmada, mindkét oldalon kontyolt, utcai oldalon orom-mellvéd-fallal hangsúlyozott középrizalittal, az udvaron verandás fa tornáccal.
37.	Rákóczi út 32.	5397/1	Utcavonalon oldalhatáron álló „L” alaprajzú földszintes polgári ház. 	Eklektikus díszítésű nyeregtetős iker-ház, eredeti nyílászárókkal, a 20. sz. első harmada.
38.	Rákóczi út 40.	5404	Szabadon álló, előkelő, alagsor + földszintes polgári villa. 	„T” alaprajzú, fejével a Rákóczi útra tájolt középrizalitos ház, az udvari oldalon üvegezett veranda, a 20. sz. első harmada.
39.	Serház utca 1.	6367	Mindkét oldalával utca-vonalon álló „L” alaprajzú földszintes polgári ház.	Nyeregtetős ház, lecsapott sarokkal, a sarkon



Ssz.	Cím	Hrsz.	Épülettípus, fotó	Jellege, értéke
				üzletbejárattal, felette térdfal és mögötte hagymakupola, az ablakok felett timpanon szemöldök.
40.	Szabadság tér 1.	1926	Utcavonalon álló egyemeletes „L” alaprajú középület (Banki sarok) 	Épült 1905-körül, eklektikus sarokház nyerstégla-vakolat architektúrával, a sarok félkörívesen kiugró toronytetős zárterkéllyel hangsúlyozva.
41.	Szelei út 39.	4276	Utcavonalon, oldalhatáron álló falusi ház 	Nyeregetetős, oromfalas.
42.	Szelei út 42.	3578	Előkertben fésűsen álló falusi ház. 	Vízvetős, oromfalas, kis csonkakontyos nyeregetetős ház, faoszlopos tornáccal, fedett tornác-bejárattal, eredeti nyílászárókkal, deszka kerítés.
43.	Rákóczi út 53.	6027/1	Eszterházy Károly Katolikus Egyetem (Tanítóképző) 	Klasszicista, eklektikus épület
44.	Szenháromság tér 1.	3927	Utcavonalon álló egyemeletes „U” alaprajzú középület, gimnázium.	Nyeregetetős eklektikus épület, épült 1888-89-ben (Benkó Károly) hangsúlyos középrizalittal. 1960-as években bővítve.





Ssz.	Cím	Hrsz.	Épülettípus, fotó	Jellege, értéke
				
45.	Szentháromság tér 2.	6377/11	<p>Utcavonalon álló egy emeletes+ tetőteres „U” alaprajzú sarokház. (Csák ház)</p> 	A 19. sz. végén épülhetett klasszicizáló stílusban. A magas térdfal vakablakai lehetőséget kínáltak a beépítésre.
46.	Szent Imre herceg u. 7.	3852	<p>Hosszoldalával az utca-vonalon, álló alápincézett, téglalap alaprajzú földszintes gazdag polgári épület.</p> 	Nyeregtető, csonkakontyos ház, utcai oldalon íves mellvédfallal kiemelt középrizalit, téglalábazat, díszes eklektikus homlokzat.
47.	Szent Imre herceg u. 21.	3840	<p>Hosszoldalával az utca-vonalon álló alápincézett, téglalap alaprajzú föld-szintes polgári épület.</p> 	Nyeregtető, csonkakontyos ház, utcai oldalon íves mellvédfallal kiemelt középrizalit, díszes eklektikus homlokzat.
48.	Szőlő utca 1.	6344	<p>Utcavonalon álló egyemeletes középület. (Főszolgabíróság)</p> 	1913-ban épült, eklektikus stílusban. Két szélső és egy oromfalas rizalittal, középen erkély
49.	Szőlő utca 3.	6342	<p>Utcavonalon, oldalhatáron álló falusi ház.</p>	Nyeregtető épület.











Ssz.	Cím	Hrsz.	Épülettípus, fotó	Jellege, értéke
				
50.	Táncsics Mihály utca 2.	405	Utcavonalon álló földszintes épület. (A volt Pannónia Szálló megmaradt bálterme) 	Az 1832-ben épült Pannónia Szállót az 1970-es években lebontották, csak ez a szárnya maradt meg, átalakítva.
51.	Thököly utca 15.	5285	Utcavonalon álló földszintes egyházi hivatali épület 	A 19. sz. vége, romantikus kontyolt nyeregtetős ház, egyszerű ablakkeretezéssel, szemöldök párkánnyal.
52.	Thököly utca 20.	5257	Utcavonalon fésűsen álló „L” alaprajzú földszintes ház. (Zirzen Janka szülőháza) 	Az eredeti a 19. sz. elején épült, átalakítva.
53.	Thököly utca 22.	5259/2	Utcavonalon fésűsen álló „L” alaprajzú földszintes polgári ház. 	A 19. sz. vége, klasszicizáló nyíláskeretezéssel és szemöldök párkánnyal.
54.	Négyszállási kápolna	0152/10	Vallási épület	






Ssz.	Cím	Hrsz.	Épülettípus, fotó	Jellege, értéke
				
55.	Szentháromság tér	6379	I. világháborús jászhuszár emlék - Szentháromság tér Polgári emlékmű. 	Párkányos talapzatra helyezett bronz lovas-huszár szobor
56.	Nagykátai út	03/1	Időjósító szentek – vallási emlékmű. 	Közös alépitményre, de három különálló hasáb alakú talapzatra helyezett háromalakos alakos kompozíció.
57.	Negyvennyolcasok tere	6348	1848-as emlékoszlop Polgári emlékmű. 	Alépitményen lévő hasáb alakú talapzatra állított fejezetes oszlop tetején lévő címeres-zászlós kompozíció.





## II. Helyi területi védelem alá helyezett zöldfelületi értékek – településképileg meghatározó zöldfelületek

Ssz.	Cím	Hrsz.	Megnevezés, fotó	Jellege, értéke, megjegyzés
1.	Ferencsek tere	6462	Ferencsek tere az övező utcák fásoraival  	A tér a város településkarakterét meghatározó építészeti és zöldfelületi együttese.  Területe: 1,2975 ha








Ssz.	Cím	Hrsz.	Megnevezés, fotó	Jellege, értéke, megjegyzés
2.	Ferencesek tere 2.	6460	A Ferences-kolostor kertje 	A kert a város meghatározó, egyedi növényállománnyal rendelkező zöldfelülete.  Területe: 2,3919 ha
3.	Margit-sziget	6450/1 6450/4 6449 6452	Margit-sziget, az azt övező Zagyva mederrel és a mellette lévő fasorokkal 	A sziget és környéke a város településkarakteret meghatározó központi zöldfelülete.  Területe: cca. 2,8 ha
4.	Szentháromság tér, Lehel vezér tér, Fürdő utca, Holló András utca	6379 6380 6378 3910/1 3910/2 3902/2 6376 1888 3902/1 3928 3924 3931	Szentháromság tér, Lehel vezér tér, Fürdő utca, Holló András utca zöldfelületei, fasorai az érintett Városi Zagyvaszakasszal együtt 	Városközponti terület, kertépítészetileg rendezett, intenzív fenntartású zöldfelületek és építészeti értékek együttese.  Területe: cca. 3,34 ha
5.	Városi Zagyva	6562 6564 3931 3898 4073/1 3787 3185/2 3238 3184 3185/1 3193/13 3237/25 3239/10 3193/53 3193/48	A Városi Zagyva, és az azt két oldalról kísérő zöldfelületi sáv a zúgótól a Jásztelki útig 	A Városi Zagyva és annak parti sávja összefüggő zöldfolyosóként a város zöldfelületi rendszerének tengelyét alkotja.  Területe: cca. 11,5 ha
6.	Október 23-a u. 1.	725/1 725/2	Fehértói temető teljes területe	A temetőkert a város meghatározó, egyedi növényállománnyal rendelkező zöldfelülete.

Ssz.	Cím	Hrsz.	Megnevezés, fotó	Jellege, értéke, megjegyzés
			     	<p>Területe: 55507 m<sup>2</sup></p> <p>A temető kertben található kiemelten értékes faegyedek:  <b>Magas kőris</b> (<i>Fraxinus excelsior</i>) (3. parcella, 7. sor)  <b>Szomorú japánakácok</b> (<i>Sophora japonica</i> 'Pendula')  <b>Lucfenyő</b> (<i>Picea abies</i>) (1. parcella, 4. sor)</p>
7.	Sírkert utca 45.	1794	<p>Új temető teljes területe</p>   	<p>A temető kert a város meghatározó, egyedi növényállománnyal rendelkező zöldfelülete.</p> <p>Területe: cca. 77248 m<sup>2</sup></p> <p>A temető kertben található kiemelten értékes faegyedek:  <b>Lucfenyők</b> (<i>Picea abies</i>)  <b>Szomorú japánakácok</b> (<i>Sophora japonica</i> 'Pendula')</p>
8.	Szent Imre herceg út	3404	<p>Szent Imre herceg temető teljes területe</p> 	<p>A temető kert a város meghatározó, egyedi növényállománnyal rendelkező zöldfelülete.</p> <p>Területe: 72464 m<sup>2</sup></p> <p>A temető kertben található kiemelten értékes faegyedek:</p>

Ssz.	Cím	Hrsz.	Megnevezés, fotó	Jellege, értéke, megjegyzés
				<p>Kocsányos tölgy (<i>Quercus robur</i>) (3. parcella 18a. sor 58. sír)</p> <p>Ezüst fenyő (<i>Picea pungens glauca</i>) (10. parcella 12. sor 3. sír)</p>
9.	Szent Imre herceg út	3403	<p>Izraelita temető teljes területe</p> 	<p>A temetőkert a város meghatározó, egyedi növényállománnyal rendelkező zöldfelülete.</p> <p>Területe: 5937 m<sup>2</sup></p>
10.	Nyíl utca	4405	<p>Református temető teljes területe</p> 	<p>A temetőkert a város meghatározó, egyedi növényállománnyal rendelkező zöldfelülete.</p> <p>Területe: 13644 m<sup>2</sup></p> <p>A temetőkertben található kiemelten értékes faegyed: <b>Himalájai selyemfenyő</b> (<i>Pinus wallichiana</i>)</p>
11.	Jászberény-Portelek külterület	0467/6	<p>Portelki temető teljes területe</p> 	<p>A temetőkert a város meghatározó, egyedi növényállománnyal rendelkező zöldfelülete.</p> <p>Területe: 17812 m<sup>2</sup></p> <p>A temetőkertben található kiemelten értékes faegyedek: <b>Erdeifenyő</b> (<i>Pinus sylvestris</i>) <b>Lucfenyő</b> (<i>Picea abies</i>) csoport (4 példány)</p>
12.	Jászberény külterület	0657	<p>Homoki temető teljes területe</p> 	<p>A temetőkert a város meghatározó, egyedi növényállománnyal rendelkező zöldfelülete.</p> <p>Területe: 12011 m<sup>2</sup></p>
13.	Szentkúti tér 15.	4095/1 4163/4	<p>A Szentkúti templom kertje és közpark</p>	<p>A Szentkúti templom és kertje, valamint a közpark gondozott zöldfelülete a város karakterét meghatározó együttese.</p>







Ssz.	Cím	Hrsz.	Megnevezés, fotó	Jellege, értéke, megjegyzés
				Területe: 5960 m <sup>2</sup> templomkert és közpark
14.	Thököly utca 15.	5285	A Református templom kertje 	A Református templom és kertje a város karakterét meghatározó együttese.  Területe: cca. 3630 m <sup>2</sup>
15.	Rákóczi út 53.	6028/1 6027/1	Eszterházy Károly Katolikus Egyetem Jászberényi Campus (Tanítóképző) kertje és a hozzá tartozó arborétum 	Intézménykert és gyűjteményes kert, településkaraktert meghatározó, egyedi növényállománnyal rendelkező zöldfelület.  Területe: cca. 3,76 ha
16.	Szelei út 2.	3690	A Jászberényi Szent Erzsébet Kórház és Szakorvosi Rendelő kertje 	Az intézménykert a város meghatározó, egyedi növényállománnyal rendelkező zöldfelülete.  Területe: 3 ha 7468 m <sup>2</sup>
17.	Fémnyomó utca 3.	8789/1	A Jászberényi Állat- és Növénykert teljes zöldfelülete	Az állatkert zöldfelülete és arborétuma a város meghatározó, egyedi növényállománnyal rendelkező zöldfelülete.  Területe: 4 ha 6744 m <sup>2</sup>









Ssz.	Cím	Hrsz.	Megnevezés, fotó	Jellege, értéke, megjegyzés
				
18.	Pethes Imre utca 10.	6449	Kapitánykert  	Településkarakteret meghatározó, értékes zöldfelület.  Területe: cca. 1200 m <sup>2</sup>
19.	Szent István körút	3233/2	Kétoldali zöldfelület fasorral     	Településkarakteret meghatározó, értékes zöldfelület.  A fő fafajok: platán ( <i>Platanus x hispanica</i> ) hegyi juhar ( <i>Acer pseudoplatanus</i> ) kislevelű hárs ( <i>Tilia cordata</i> ) nyírfa ( <i>Betula pendula</i> )






### III. Helyi egyedi védelem alá helyezett zöldfelületi értékek – fák, facsoportok, fasorok


Ssz.	Cím	Hrsz.	Megnevezés, fotó	Jellege, értéke, megjegyzés
1.	Bajcsy-Zsilinszky utca	5412	Magas kőris ( <i>Fraxinus excelsior</i> ) – 2 egyed 	Településkarakteret meghatározó, értékes zöldfelületi elem.  Bajcsy-Pipacs u. sarok.

Ssz.	Cím	Hrsz.	Megnevezés, fotó	Jellege, értéke, megjegyzés
2.	Báthori utca	7265 7140	Japánakác ( <i>Sophora japonica</i> ) – 2 egyed 	Településkaraktert meghatározó, értékes zöldfelületi elem.  Báthori utca 37. alatt és a telek előtti közterületen.
3.	Báthori utca 13.	7226/13	Feketefenyő ( <i>Pinus nigra</i> ) 	Településkaraktert meghatározó, értékes zöldfelületi elem.
4.	Déryné utca 6.	3915	Kislevelű hárs ( <i>Tilia cordata</i> ) 	Településkaraktert meghatározó, értékes zöldfelületi elem.
5.	Gyepü utca	9370/56	Gömbkőrisek ( <i>Fraxinus ornus</i> 'Mecsek') 	Településkaraktert meghatározó, értékes zöldfelületi elem.  Gyepü u. 41. előtti közterületen. 4 db
6.	Gyöngyösi út	1884	Gömbkőris ( <i>Fraxinus ornus</i> 'Mecsek') 	Településkaraktert meghatározó, értékes zöldfelületi elem.  Gyöngyösi út 60. szám előtti közterületen.
7.	Jásztelki út	0332/27	Enyves éger ( <i>Alnus glutinosa</i> ) 	Településkaraktert meghatározó, értékes zöldfelületi elem.  Zagyvánál.
8.	Kápolna utca	4185	Atlaszcédrusok ( <i>Cedrus atlantica</i> )	Településkaraktert meghatározó, értékes zöldfelületi elem.

Ssz.	Cím	Hrsz.	Megnevezés, fotó	Jellege, értéke, megjegyzés
				Kápolna u. 21-23. előtti közterületen. 4 db
9.	Kórház utca	3725	Arizóniai ciprus ( <i>Cupressus arizonica</i> ) 	Településkaraktert meghatározó, értékes zöldfelületi elem.  Kórház u. 28. előtti közterületen.
10.	Kórház utca 28.	3727/2	Óriástobozú fenyő ( <i>Pinus sabiniana</i> ) 	Településkaraktert meghatározó, értékes zöldfelületi elem.
11.	Kossuth Lajos utca	5213/2	Kislevelű hárs ( <i>Tilia cordata</i> ) 	Településkaraktert meghatározó, értékes zöldfelületi elem.  Kossuth Lajos utca 85. előtti közterületen.
12.	Nádor utca	6382	Gömbkőrís fasor ( <i>Fraxinus ornus</i> 'Mecsek') 	Településkaraktert meghatározó, értékes zöldfelületi elem.
13.	Nagyér utca	7709	Nagyér utcai hársak 	Településkaraktert meghatározó, értékes zöldfelületi elem.  2 db nagylevelű hárs ( <i>Tilia platyphyllos</i> ).
14.	Pethes Imre utca	6455	Oszlopos tölgyek ( <i>Quercus robur</i> 'Fastigiata')	Településkaraktert meghatározó, értékes zöldfelületi elem.

Ssz.	Cím	Hrsz.	Megnevezés, fotó	Jellege, értéke, megjegyzés
				Aradi vértanúk emlékfasora a Pethes Imre utcán és a Városi Zagyva Kapitánykerttel szembeni partszakaszán (14 db).
15.	Petőfi utca	447	Kocsányos tölgy ( <i>Quercus robur</i> ) 	Településkarakter meghatározó, értékes zöldfelületi elem.  Petőfi utca 2. előtti közterületen.
16.	Rákóczi út	5902	Platánfasor ( <i>Platanus x hispanica</i> ) 	Településkarakter meghatározó, értékes zöldfelületi elem.  Eszterházy Károly Katolikus Egyetem Jászberényi Campusa előtti közterületen. 10 példány a főépület, 4 példány a kollégium épülete előtti közterületen.
17.	Rákóczi út 55.	5910/2	Perzsa varázsfa ( <i>Parrotia persica</i> ) 	Településkarakter meghatározó, értékes zöldfelületi elem.  Egyetem kollégiumépülete mellett.
18.	Seregély utca	2835	Oregoni hamisciprus ( <i>Chamaecyparis lawsoniana</i> ) 	Településkarakter meghatározó, értékes zöldfelületi elem.  Seregély utca -Árpád utca sarok.
19.	Sírkert utca 45.	1794	Szomorú japánakác ( <i>Sophora japonica</i> 'Pendula') 	Településkarakter meghatározó, értékes zöldfelületi elem.  Új temető területén 6. parcella 9. sor

Ssz.	Cím	Hrsz.	Megnevezés, fotó	Jellege, értéke, megjegyzés
20.	Szelei út – Nyár utca csatlakozása	4256 4375	A Szelei út és Nyár utca találkozásánál lévő fészület melletti vadgesztenye ( <i>Aesculus hippocastanum</i> ) 	Településkaraktert meghatározó, értékes zöldfelületi elem.  Területe: cca. 100 m <sup>2</sup>
21.	Szentháromság tér 3.	6378	Tengerparti mamutfenyő ( <i>Sequoia sempervirens</i> ) 	Településkaraktert meghatározó, értékes zöldfelületi elem.  Nagyboldogasszony Római Katolikus Főplébánia udvarán.
22.	Szilvás dűlő	6545	Juharlevelű platán ( <i>Platanus x hispanica</i> ) 	Településkaraktert meghatározó, értékes zöldfelületi elem.  Szilvás dűlő 2. előtti közterületen.
23.	Vásár tér	2410/3	Mocsári ciprus ( <i>Taxodium distichum</i> ) – facsoport 	Településkaraktert meghatározó, értékes zöldfelületi elem.
24.	Zirzen Janka utca, Mészáros Lázár utca	25 11	Platánfasor ( <i>Platanus x hispanica</i> ) 	Településkaraktert meghatározó, értékes zöldfelületi elem.  10 db platán, 1 db hárs.
25.	Zoltán utca	40/1	Szomorú japánakác ( <i>Sophora japonica</i> 'Pendula')	Településkaraktert meghatározó, értékes zöldfelületi elem.

Ssz.	Cím	Hrsz.	Magnevezés, fotó	Jellege, értéke, megjegyzés
				Zoltán utca – Bercsényi út csatlakozásánál.