

# KENGYEL

KÖZSÉG






TELEPÜLÉSRENDEZÉSI TERVÉNEK

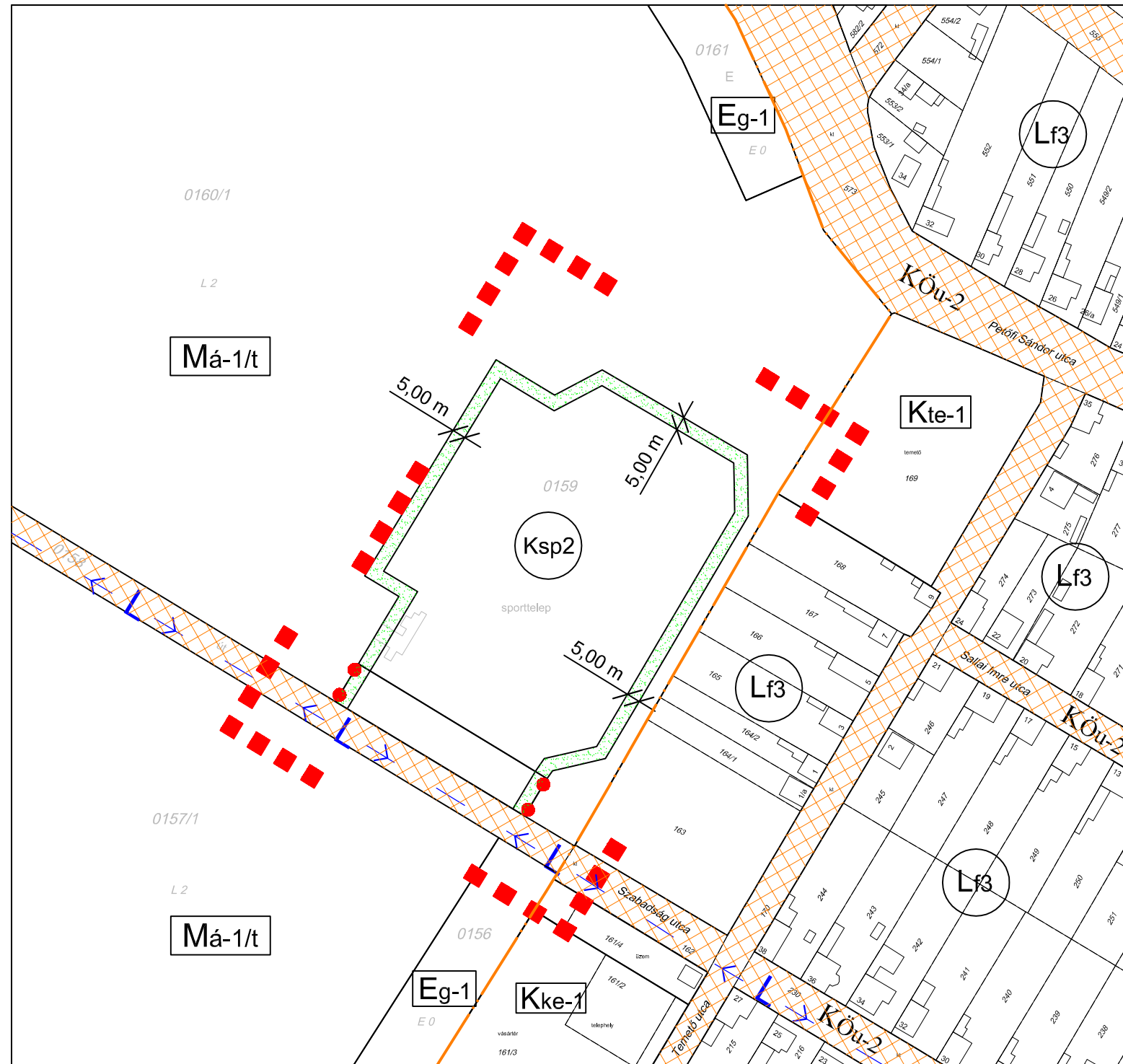
MÓDOSÍTÁSA







6. melléklet a 1/2024. (I. 26.) önkormányzati rendelethez  
(6. melléklet a 4/2006. (II. 17.) önkormányzati rendelethez)

Jelmagyarázat:


-  belterületi határ
- Kötelező vonalas szabályozási elemek:
-  érvényes szabályozási terv határa
-  építési övezet, övezet határa
- építési övezet (tervezési területen)
- |      |           |    |                                |
|------|-----------|----|--------------------------------|
| Ksp2 | SZ        | 15 | különleges terület, sportpálya |
|      | 3,50-9,00 | K  |                                |
- építési övezet (tervezési terület környezetében)
- |     |           |     |                      |
|-----|-----------|-----|----------------------|
| Lf3 | 0         | 30  | falusias lakóterület |
|     | 3,50-5,00 | 450 |                      |
- övezetek (tervezési terület környezetében)
- |        |                                 |
|--------|---------------------------------|
| Má-1/t | általános mezőgazdasági terület |
|--------|---------------------------------|
- |       |   |
|-------|---|
| KÖu-2 | közüti közlekedési terület (belterületi út) |
|-------|---|
- |      |                       |
|------|-----------------------|
| Eg-1 | gazdasági erdőterület |
|------|-----------------------|
- |       |                             |
|-------|-----------------------------|
| Kke-1 | különleges vásártér terület |
|-------|-----------------------------|
- Egyéb:
- |   |                      |
|---|----------------------|
|  | védőfásítási terület |
|---|----------------------|
- |   |   |
|---|---|
|  | villamos gerinchálózat légvezeték (10-120 kV) |
|---|---|



Alaptérképi elemek:

- |   |                                 |   |                |   |  |
|---|---------------------------------|---|----------------|---|--|
|  | földrészlet határ               |  | alrészlethatár | Beépítési mód                               | Beépíttség megengedett legnagyobb mértéke (%)  |
|  | épület, építmény                |  | alrészletjel   | Megengedett legnagyobb építménymagasság (m) | Kialakítható legkisebb telekterület méret (m2) |
| <b>014/8</b><br>83<br>E 1   | hrsz, házszám, minőségi osztály | <b>telephely</b>  | művelési ág    |   |  |

Készült az állami alapadatok felhasználásával.

|  |                           |                 |
|--|---------------------------|-----------------|
|  <b>KISZALOVICS ÉS TÁRSA TELEPÜLÉSTERVEZŐ KFT.</b><br>5000 SZOLNOK, SZÁNTÓ KRT. 52. II / 5. |                           |                 |
| Munka megnevezése  |                           |                 |
| <b>KENGYEL KÖZSÉG TELEPÜLÉSRENDEZÉSI TERVÉNEK MÓDOSÍTÁSA</b>   |                           |                 |
| Rajz megnevezése   |                           |                 |
| <b>SZABÁLYOZÁSI TERV MÓDOSÍTÁSA V.</b>   |                           |                 |
| Méretarány   | Dátum                     | Rajzszám        |
| M 1: 2000  | Szolnok, 2015. Október hó | SZ-02/3M        |
| Településtervező   | Településtervező          | Szakági tervező |
| <br>Kiszalovics István  |                           |                 |