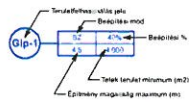




JELMAGYARÁZAT :

- Szabályozási terv határa
- Övezeti, építési övezeti határa
- Tervezett szabályozási vonal
- Építési övezeti jele

- Kereskedelmi, szolgáltató gazdasági terület
- Ipari, gazdasági terület
- Mezőgazdasági üzemi terület
- Védelmi erdőterület
- Gazdasági erdőterület
- Közlekedési és közmű terület - 6
- Általános mezőgazdasági terület - 1



Öksz	SZ	40%
	8.5	2.000

Öip-1	SZ	40%
	8.5	3.000

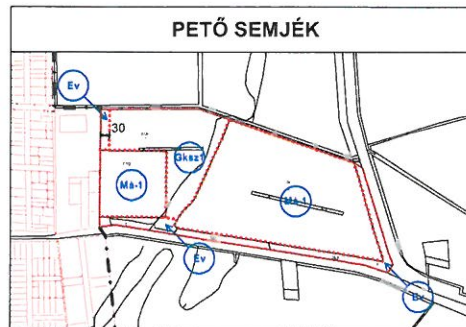
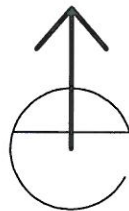
NÜ	SZ	40%
	7.5	3.000

○ Ev

○ Eg

○ Kóu-6

○ Ma-1



ELFOGADVA

a(z) számú önkormányzati rendelettel

P.H.



OPTIMUNKA
BETÉTI TÁRSASÁG

Sződ RÉKEHÉCÁBA FELSŐ RÉGIUS BÉRE TEL

Készült az állami alapadatok felhasználásával

Település	ÖCSÖD	Tervezői társaság	OM-09-09
Tervezés	Szabályozási terv	Dátum	2010.04.
Terv	PETŐ SEMJÉK és PECZ JÁNOS DŰLŐJE	Méretarány	1:10 000
Elkészítette	Csaba Márton	Félt	Önkormányzat
Tervező munkatárs	Csaba Zsolt	T.T.1	04-09-04 2006
Előzetes készítő	Szászné dr. Várkonyi Adrienn	04-0199	
		TK-04-0220	

Ettől a tervet az OPTIMUNKA Bt. kizárólagos, szerzői jogvédelem alatt áll.

Argó/ÁD munkák:	Cím:	Telefon:
	1000 Pécs, Belső-udvar 11.	+36-06-35-00-00
Szék: Pécs, Belső-udvar 11.	www.piv.hu	+36-06-35-00-00
	E-mail: piv@piv.hu	fax: +36-06-35-00-00
		web: www.piv.hu