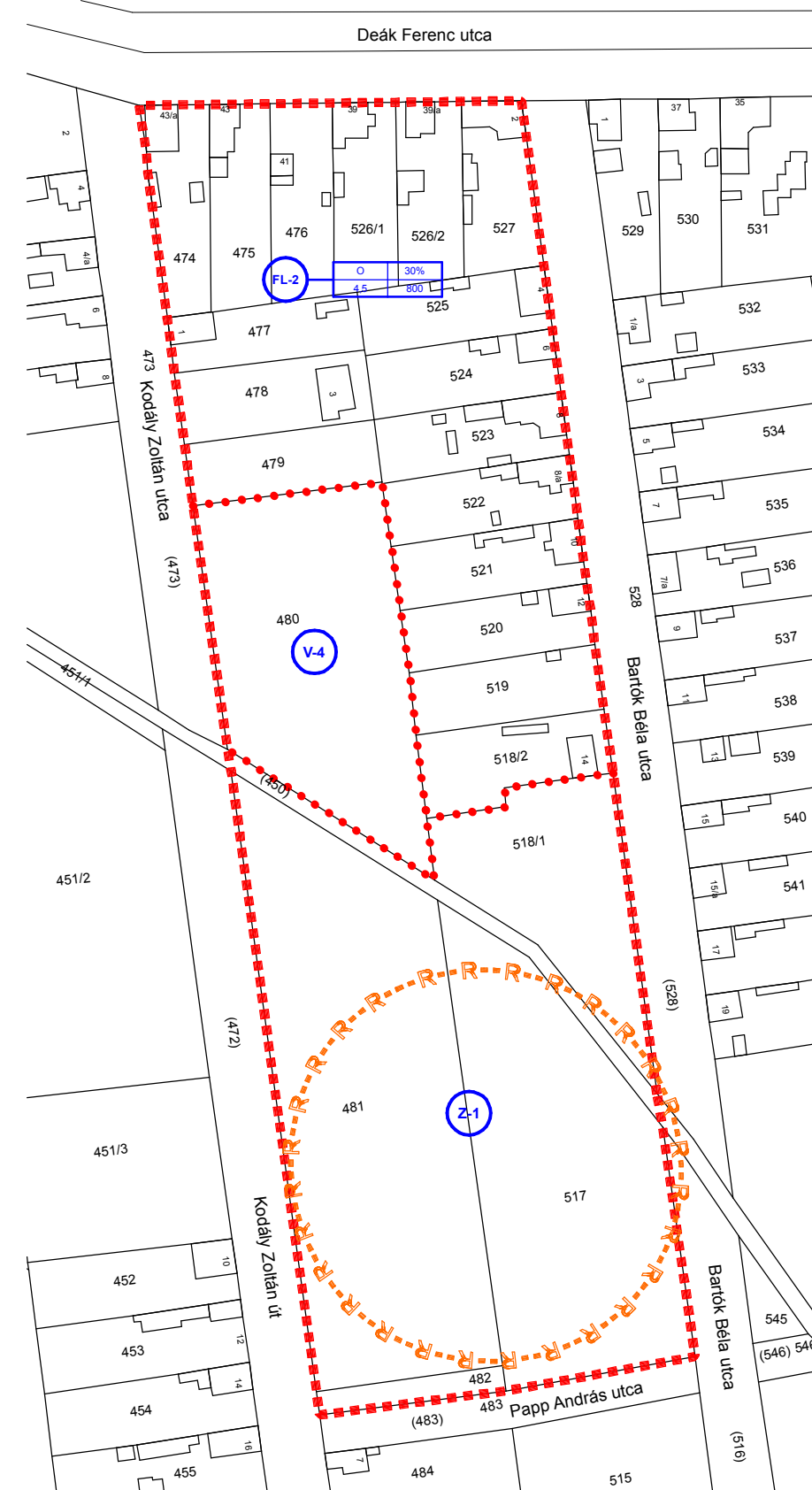


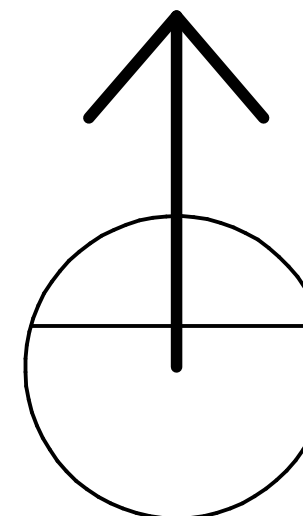
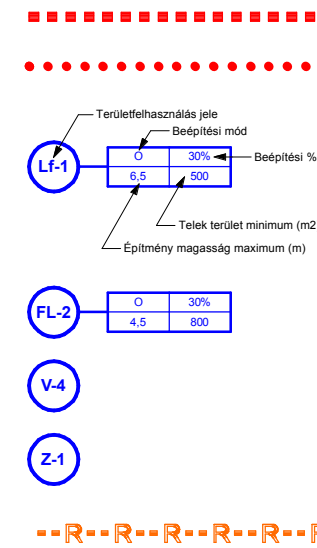
1. melléklet a 12/2017. (IX. 12.) önkormányzati rendelethez
 8. melléklet a 18/2006. (IX. 25.) számú önkormányzati rendelethez

A szabályozási terv teljes területe a Hármas Körös kijelölt fürdőhelye,
 valamint a Hármas Körös kijelölt halas vízterület védőterületére esik.



JELMAGYARÁZAT :

- Szabályozási terv határa
- Építési övezet, övezet határa
- Építési övezet jele
- Falusias lakóterület - 2
- Vízgazdálkodási terület - 4
- Zöldterület
- Régészeti lelőhely határa



OPTIMUNKA
 BETÉTI TÁRSASÁG
 5600 BÉKÉSCSABA FELSŐ-KÖRÖS SOR 9/C.

Készült az állami alapadatok felhasználásával

Település: ÖCSÖD		Törzsszám: OM-16-07
Tervtípus: Szabályozási terv		Dátum: 2017.09.
Terv: ZÁPORTÁROZÓ ÉS KÖRNYEZETE		Méretarány: 1:2 000
Vezetőtervező Csaba Márton		File: Öcsöd-Mód-01.lbk
Tervező munkatársa Csaba Zsolt		TT-1 04-0024
		04-0199

Ezt a tervet az OPTIMUNKA Bt. készítette, szerzői jogvédelem alatt áll.

ArchiCAD munkák: **PirCAD** Számítógépes Építészeti és Mérnöki Iroda
 Cím: 5600 Békéscsaba Derkovits sor 16.
 WWW : www.pircad.hu
 E-mail : pircad@pircad.hu
 Telefon : +36 (66) 44-22-00
 Telefax : +36 (66) 52-95-00
 Mobil : +36 (20) 44-69-80