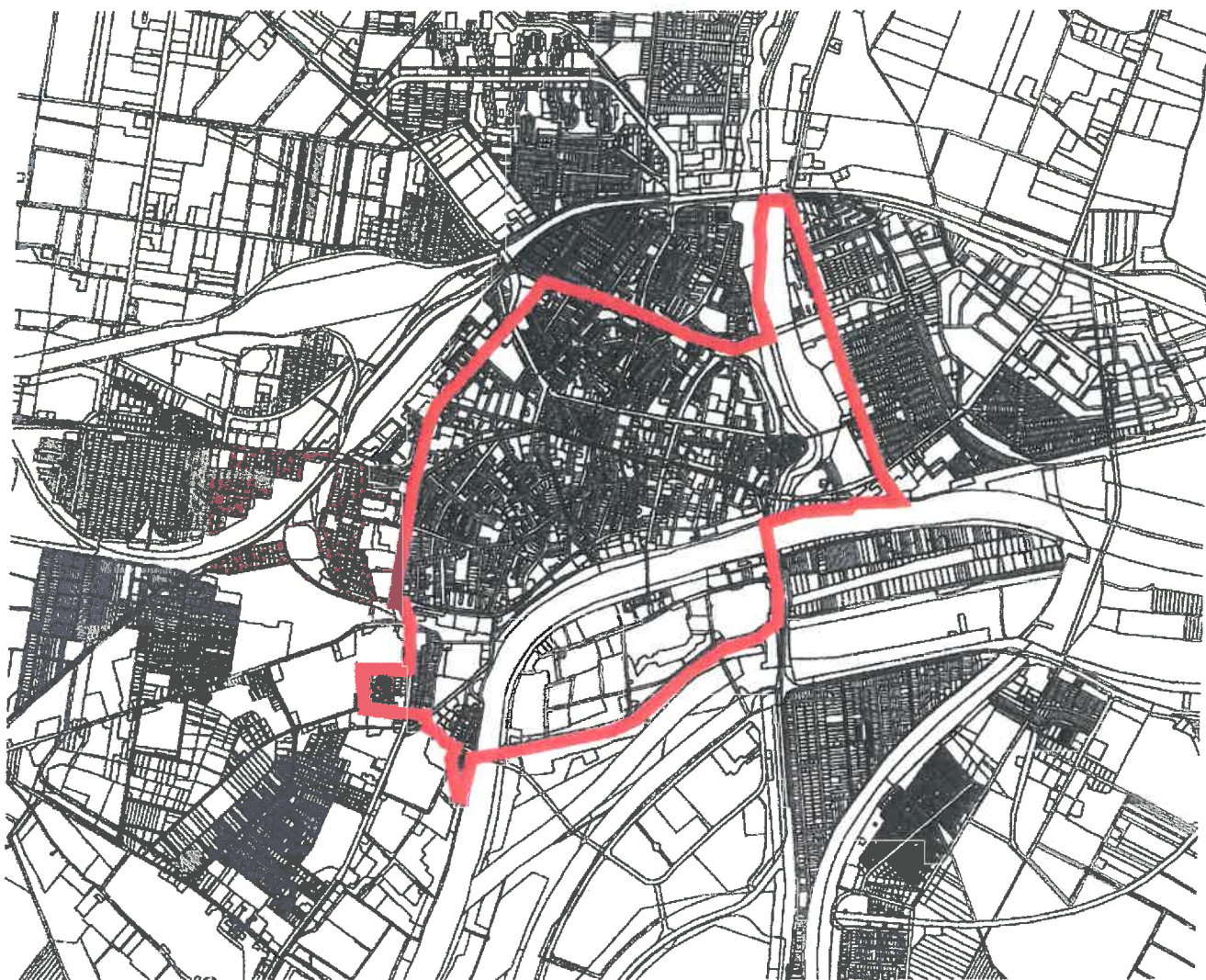


1. Helyi településkép-védelmi terület

A Városmajor út – Vízmű u. - Tisza folyó árvízvédelmi töltése – városi Tisza híd – Tiszaliget körtöltés déli szakasza – Hullám utca – Vágóhid utca – Csáklya utca – Mártírok út – Tószegi út – Kury Albert utca – Szivattyú utca – Zápor utca – Tószegi út – József Attila út – Nagy Imre körút – Mátyás király út – Szántó körút – Várkonyi tér- Zagyva folyó árvízvédelmi töltés nyugati oldala – Szolnok-Szajol közforgalmú vasútvonal által határolt terület

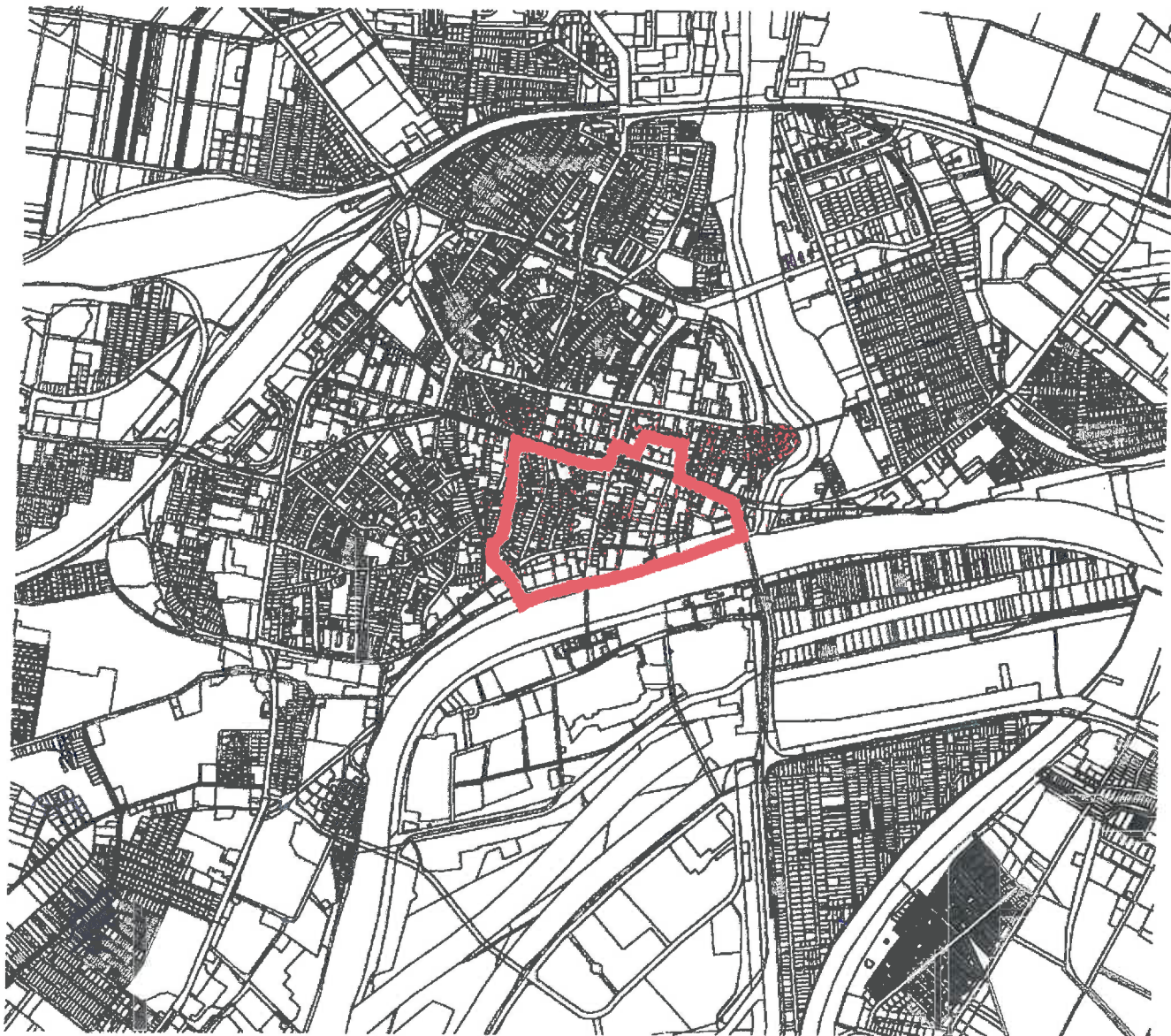
Térkép



2. Helyi városkép-védelmi terület

A Tisza parti sétány – Gábor Áron tér – Konstantin út - Kazinczy u. – Petőfi u. – Baross Gábor út – Boldog Sándor István körút – Hubay utca – Sólyom út – Tófenék út – Sarkady László utca – Kossuth tér keleti térfala - Kossuth Lajos út északi térfal – Szabadság tér északi térfala – Zagyva hid – Zagyva folyó árvízvédelmi töltés nyugati oldala által határolt terület.

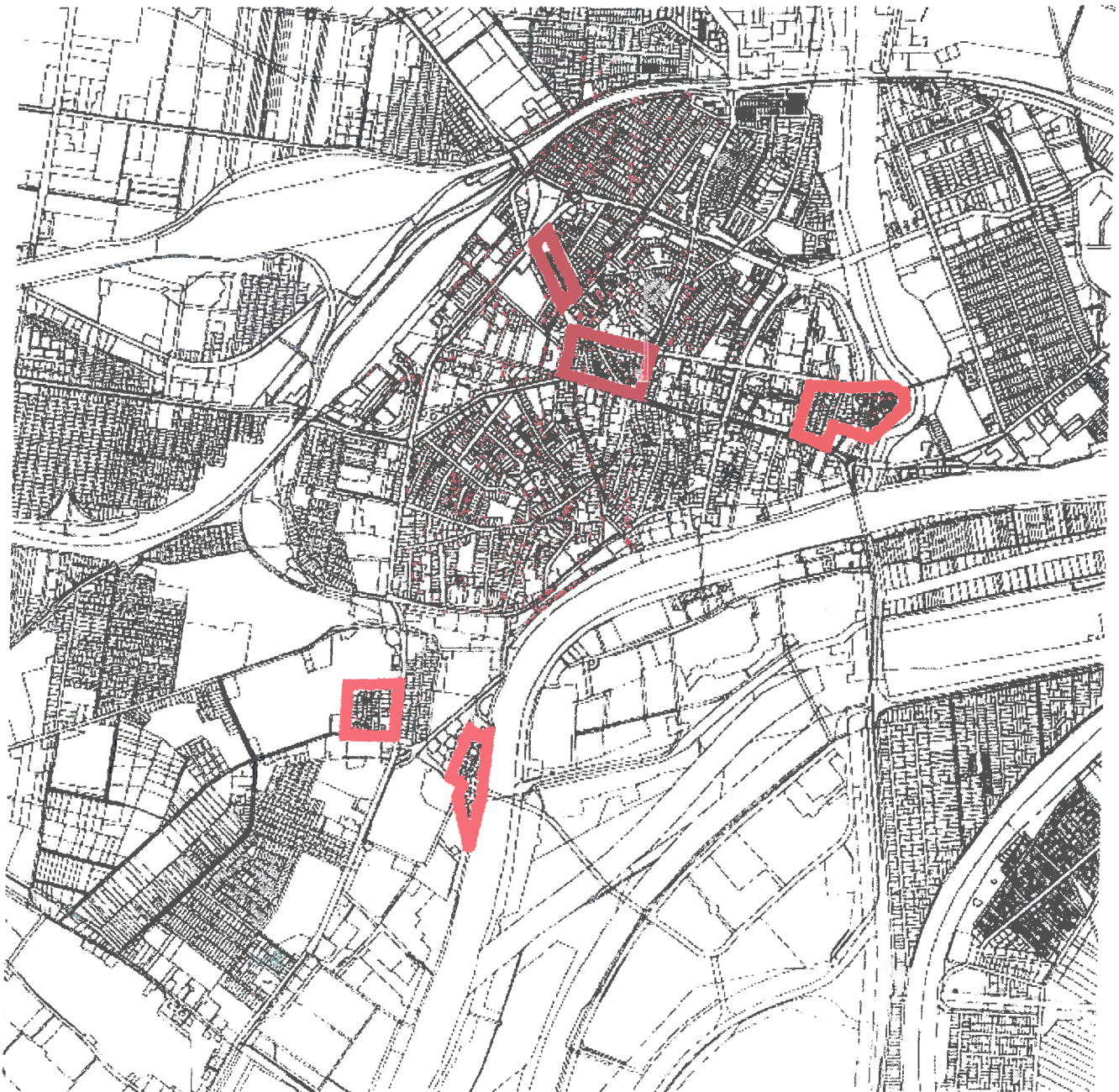
Térkép



3. Helyi városszerkezet-védelmi terület

- Az Ady Endre út – Kápolna utca – Baross Gábor út – Eötvös tér által határolt terület.
- A Tabán, azaz az Ady Endre út – Tabán északi térfala - Zagyva folyó árvízvédelmi töltés nyugati oldala – gyalogos híd – Bástya utca és Szent István tér keleti térfal – Verseghy út – Szabadság tér – Kossuth Lajos út – Jókai utca által határolt terület.
- A Küry Albert utca – Szivattyú utca – Zápor utca – Tószegi út által határolt terület.
- A Hullám utca – Vágóhíd utca – Csáklya utca – Kiss Ferenc utca – Tisza folyó árvízvédelmi töltése által határolt terület;
- A Csokonai út – Thököly út – Szántó körút– Báthory utca által határolt terület.

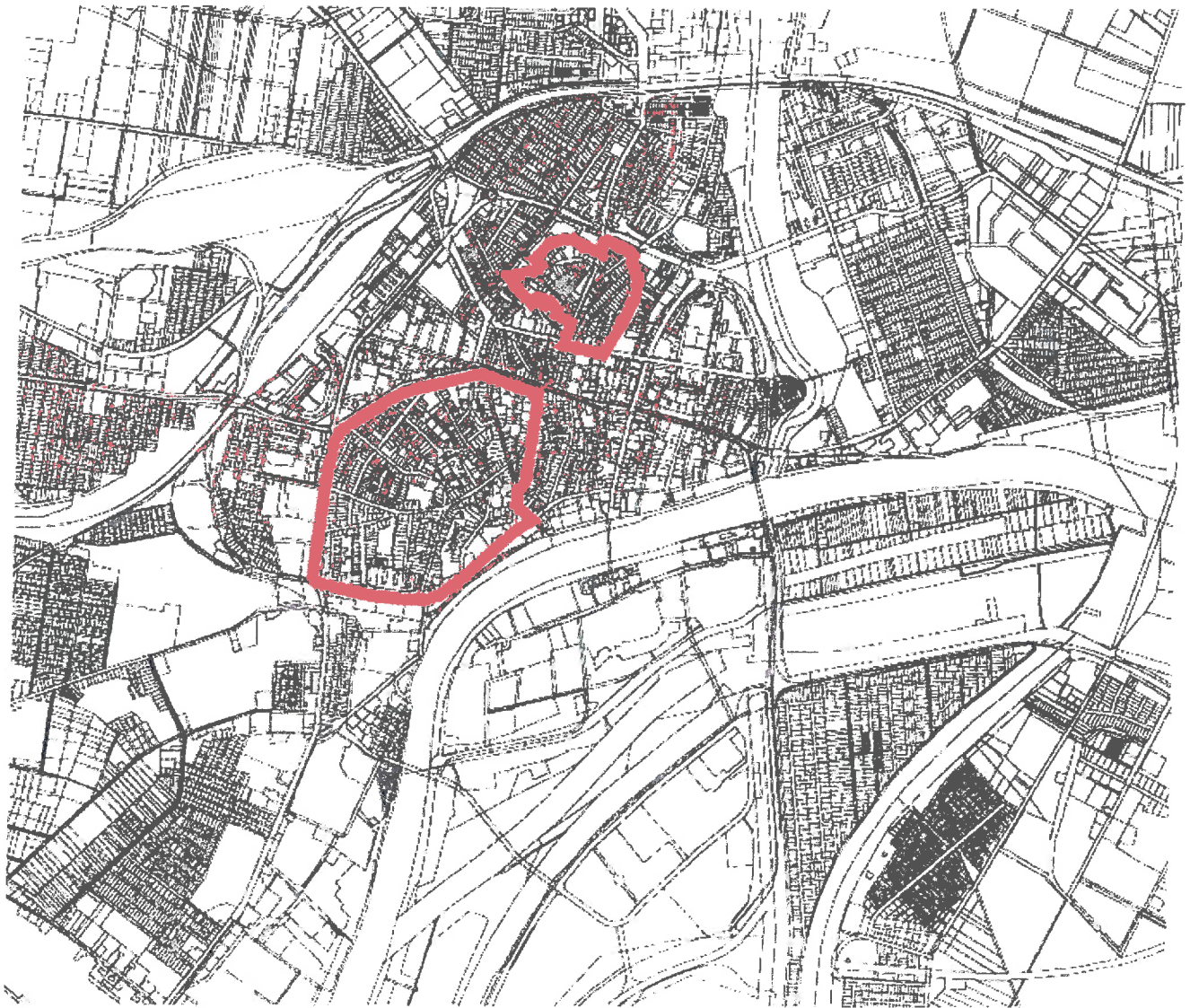
Térkép



4. Utcahálózat-védelmi terület

- Gábor Áron tér – Kazinczy utca – Petőfi út – Baross Gábor út – József Attila út – Indóház út – Mártírok út által határolt terület és
- Szántó körút– Csokonai utca – Üstökös utca – Bajnok utca – Pozsonyi út – Ady Endre út – Gárdonyi Géza utca – Remete utca által határolt terület.

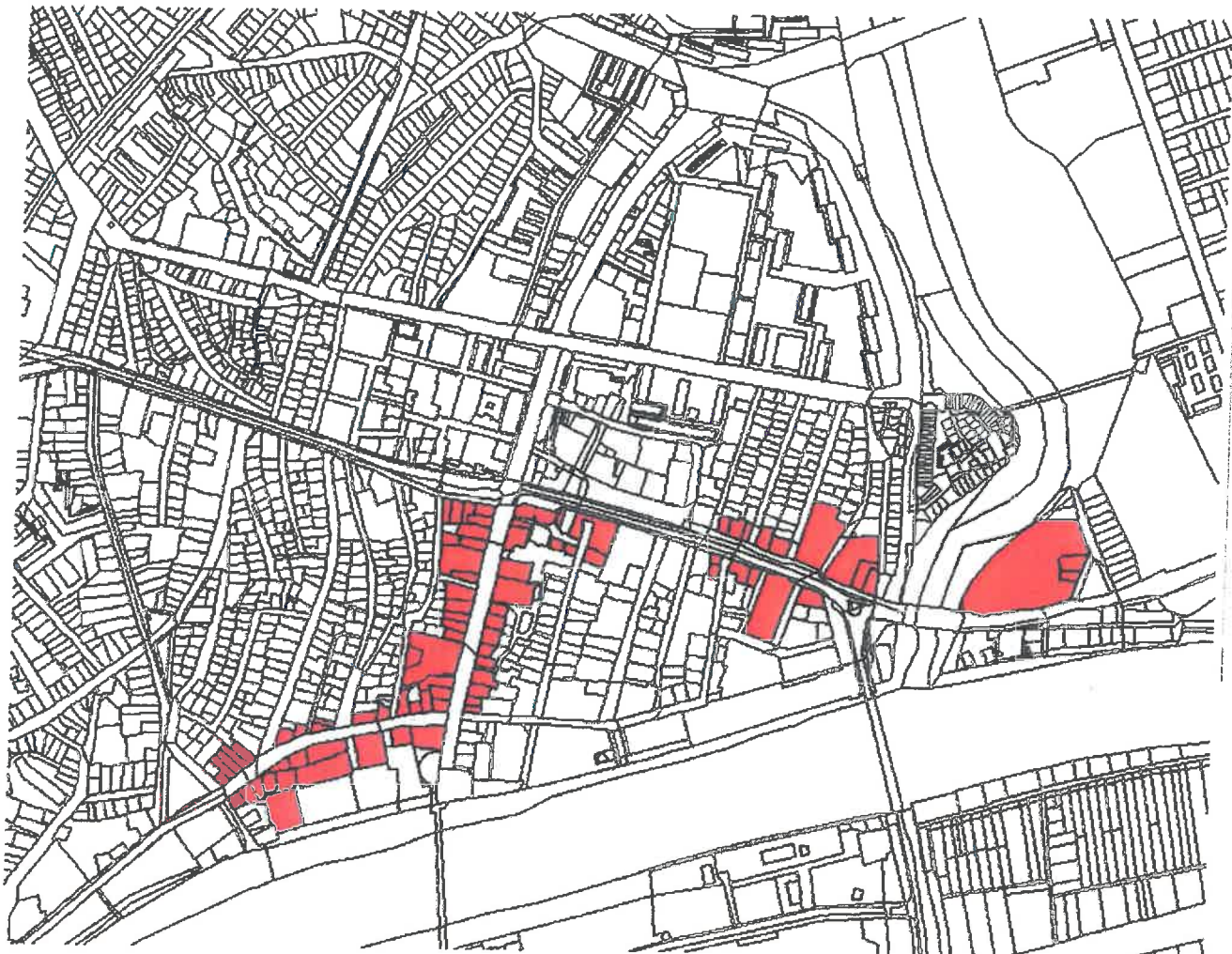
Térkép



5. Utcakép-védelemi terület

- a Baross Gábor út déli térfala a 2-8. házsámok között,
- a Kossuth Lajos út 1- 10. házsámok között és a Szabadság tér északi térfala,
- a Magyar utca eleje (északi vége),
- a Művésztelep,
- a Szapáry u. mindkét oldala,
- a Templom u. mindkét oldala és Mártírok út 1-6. házsámok között

Térkép



6. Régészeti-védelem területe

- A Tisza folyó árvízvédelmi töltése – városi Tisza híd – Zagyva híd – Zagyva folyó árvízvédelmi töltés keleti oldala – MÁV Kórház – Versegly út – Vízmű utca által határolt terület
- A Tiszaparti sétány – Szigligeti utca – Jókai utca – Ady Endre út – Dózsa György utca – Kossuth L. út Szabadság tér – városi Tisza híd által határolt terület.

Térkép

