






TISZAFÜRED - KÓCSÚJFALU


TELEPÜLÉSRENDEZÉSI TERVE

M = 1 : 4 000



Jelmagyarázat

-  belterületi határ
-  érvényes szabályozási terv határa
-  építési övezet, övezet határa
-  tervezett szabályozási vonal
-  szabályozási szélesség

 20,00 m

építési övezetek

Lf1	O	30	falusias lakóterület
	4,50	800	
Lf3	lkr	30	falusias lakóterület
	4,50	900	
Vt5	SZ	30	településközpont vegyes terület
	4,50	600	
Gkszt1	SZ	40	kereskedelmi szolgáltató gazdasági terület
	7,50	1000	
Gip1	SZ	40	ipari terület
	7,50	2000	

övezetek

Má	általános mezőgazdasági terület
Z	zöldterület
Vv	vízgyűjtőterület, vízmű
KÖu-3	helyi gyűjtőút
KÖu-4	kiszolgáló út

Beépítési mód	Beépítettség megengedett legnagyobb mértéke (%)
Megengedett legnagyobb építménymagasság (m)	Kialakítható legkisebb telekterületméret (m ²)

Készült az állami alapadatok felhasználásával.

KISZELOVICS ÉS TÁRSA TELEPÜLÉSTERVEZŐ KFT. 5000 SZOLNOK, KARCZAG L. U. 11. / 1 / 11.		
Munka megnevezése TISZAFÜRED VÁROS TELEPÜLÉSRENDEZÉSI TERVE		
Rajz megnevezése SZABÁLYOZÁSI TERV III. (Kócsújfalu)		
Méretarány M 1:4 000	Dátum Szolnok, 2009. Október	Rajzszám SZ-3
Településtervező TT-1-16-0238 Kiszécsics István	Településtervező Gyöngyi László	Szakági tervező

1. melléklet a/2026. (.....) önkormányzati rendelethez

1. melléklet a 26/2009. (XI. 2.) önkormányzati rendelethez