

TISZAFÜRED - KÓCSÚJFALU


TELEPÜLÉSRENDEZÉSI TERVE

M = 1 : 4 000













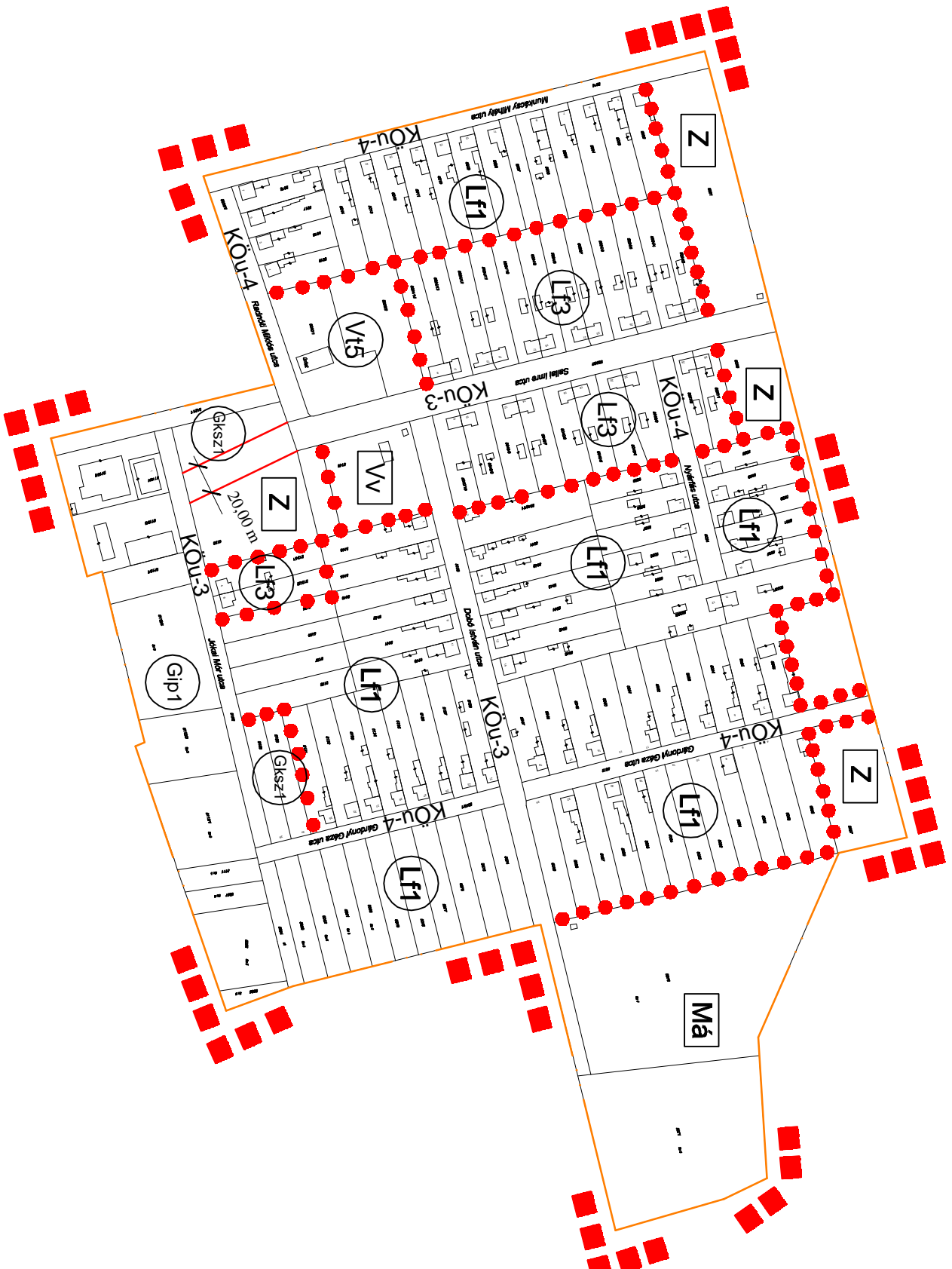
Jelmagyarázat

-  belterületi határ
-  érvényes szabályozási terv határa
-  építési övezet, övezeti határa
-  tervezett szabályozási vonal
-  szabályozási szélesség




 20,00 m

építési övezetek

	O	30	fasutas lakóterület
	4,50	800	fasutas lakóterület
	lkr	30	fasutas lakóterület
	4,50	900	fasutas lakóterület
	SZ	30	településközpont vegyes terület
	4,50	600	településközpont vegyes terület
	SZ	40	kereskedelmi szolgáltató gazdasági terület
	7,50	1000	kereskedelmi szolgáltató gazdasági terület
	SZ	40	ipari terület
	7,50	2000	ipari terület



övezetek

-  M4 általános mezőgazdasági terület
-  Z zöldterület
-  Vv vízgazdálkodási terület, vízmű
- KÖU-3 helyi gyűjtőút
- KÖU-4 kiszolgáló út

Bepipletési mód	Bepipletési mértéke (%)
Megengedett legnagyobb építménymagasság (m)	Kialakítható legkisebb telketerület (m ²)

26 / 2009. (XI.02.) sz. Képviselő- testületi rendelettel jóváhagyva.



KISZÉLOVICS ÉS TÁRSA TELEPÜLÉSTERVEZŐ KFT.
5000 SZOLNOK, KÁRCZAG L. U. 11. / 1-11.

TISSZAFÜRED VÁROS TELEPÜLÉSRENDEZÉSI TERVE

SZABÁLYOZÁSI TERV III. (Köcsújfalú)

Méretarány	Dátum	Előadó
M 1:4 000	Szeptember 2009. Október	SZ-3
Térképalkotó	Térképalkotó	Szakmai vezető
TT-1-16/2008	Készítők: Békó	Gyapfai László

Készült az állami alapadatok felhasználásával.