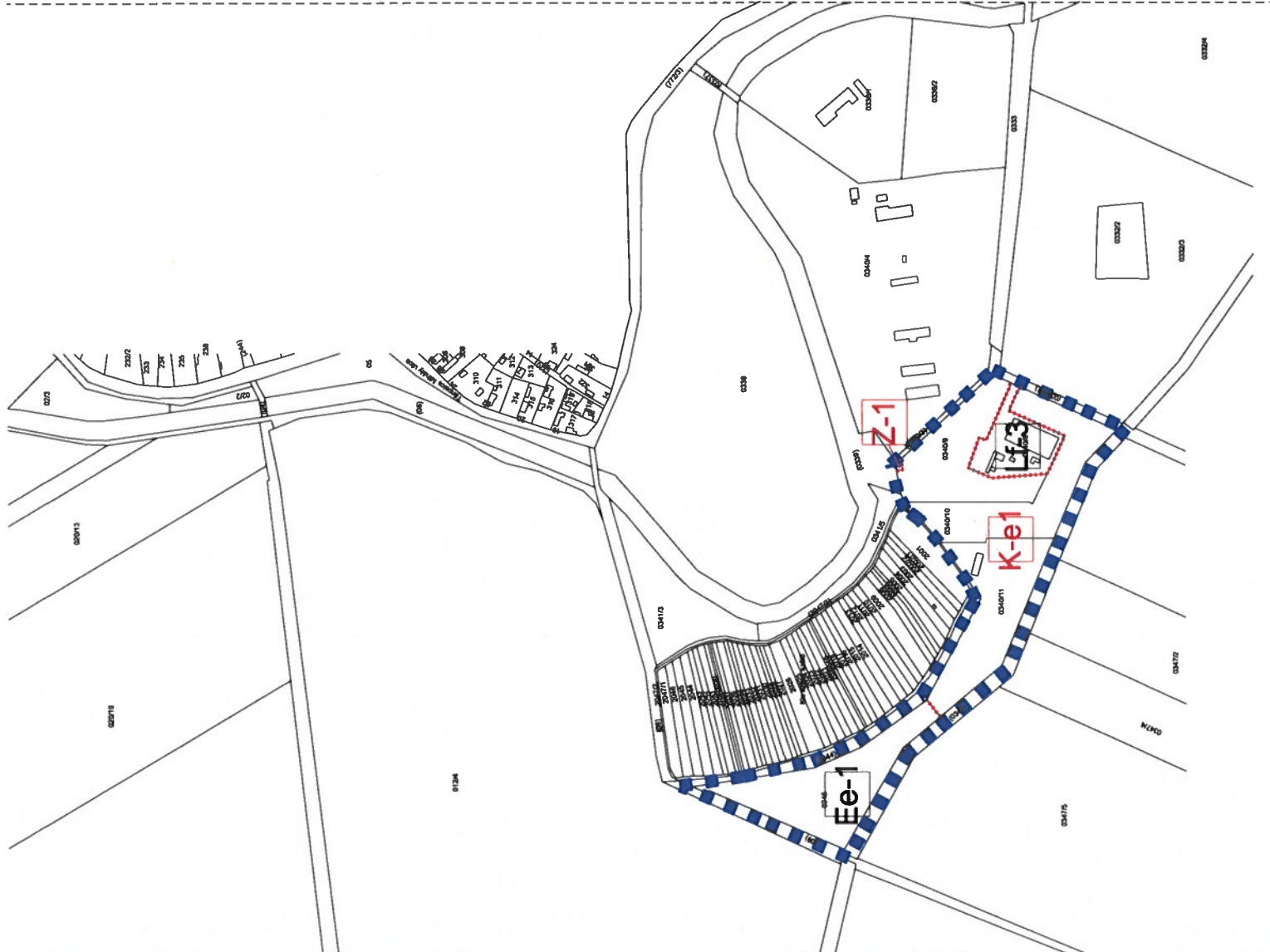



Készült az államalapadatok felhasználásával.



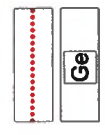
Jelmagyarázat



Terv érvényességi határa

Meglévő telekhatár

Építési övezet, övezet határa
(színek határa egyben övezethatár is)
Építési övezet, övezet jele (a helyi építési szabályzatban meghatározott építési övezet, övezet azonosítása)



Erdőterület

Falusias lakóterület

Különleges beépítésre nem szánt megújuló energiaforrások hasznosításának céljára szolgáló terület

Zöldterület

REGISZTRÁLT AZ ÁLLAMI ALAPADATOK ÉS A FOLYKIVÁLTAL ÁLTAL HITELESÍTETT ALAPTÉRKÉP FELHASZNÁLÁSÁVAL!

<p>MUNKÁK MEGNEVEZÉSE Tuzsakovás Községi Településrendezési tervének módosítása 10346 hrsz-ú csatorna - 038 hrsz-ú út, 20472 hrsz-ú építési övezet határa - 03403 hrsz-ú út és 03401 hrsz-ú út által határolt területre, Nagyatnagykert, Kiszatizsák</p>		<p>Létrejött M:1:5000 DATUM 2023.11.</p>
<p>MUNKÁK MEGNEVEZÉSE SZABÁLYOZÁSI TERV - BELTERÜLET 10346 hrsz-ú csatorna - 038 hrsz-ú út, 0344 hrsz-ú út, 20472 hrsz-ú építési övezet határa - 038 hrsz-ú csatorna - 03403 hrsz-ú út és 03401 hrsz-ú út által határolt területre.</p>		<p>Létrejött M:1:5000 DATUM 2023.11.</p>
<p>TELEPÜLÉSTERVEZŐ ZÖRÖNKI BERNADETT önkormányzatunk TT 09-038/2023.01.01. számú határozatával</p>		