








1. melléklet a .../2019. (...) önkormányzati rendelethez





JELMAGYARÁZAT

- JELMAGYARÁZAT**
-  A módosítás területi hatálya
 - KÖTELEZŐ EREJŰ SZABÁLYOZÁSI ELEMELK**
 - VONALAS SZABÁLYOZÁSI ELEMELK**
 -  Övezet határa
 -  Övezeti jel
 -  Területfelhasználási egység határa
 -  Védőtávolság
 - EGYÉB**
 -  Méretezés

KÖZLEKEDÉS

-  Regionális kerékpárút





EGYÉB SZABÁLYOZÁSI ELEMELK

-  Javasolt megszüntető jel
-  NATURA 2000 terület
-  Helyi természetvédelmi terület határa
-  Régészeti terület

A terv az állami alapadatok felhasználásával készült.
A módosítás területi hatályán kívül eső rajzi elemek tájékoztató jellegűek.



VÖLGYZUGOLY Területfejlesztő és Tervező Műhely Kft.
1024 Budapest, Szilágyi E. fasor 13-15 III/5
Tel.: 70/938-32-21, 20/913-85-75

Településtervezés	Ferik Tünde, vezető településrendező tervező TT/1 13-1259	
Tájrendezés, zöldfelület környezetvédelem	Bérczi Szabolcs, okl. településmérnök TT 13-1411, okl. környezetgazdálkodási agrármérnök Fóthi Annamária, okl. településmérnök Kéthelyi Márton, okl. tájépítésmérnök (TK 01-5282)	 
Munkatárs	Ronyecz Zsófia, okl. tájépítésmérnök Nyitrai Flóderer Mónika, tájépítész gyakornok	

TÜRKEVE
SZABÁLYOZÁSI TERV MÓDOSÍTÁS (T-6M)
M = 1 : 6 000

2019 augusztus

VZM 1541/19

Turkeve_mod_190828.dwg