

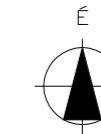
# ÚJSZÁSZ

VÁROS

TELEPÜLÉSRENDEZÉSI TERVÉNEK

MÓDOSÍTÁSA

M=1:4000



## Jelmagyarázat:

kötelező vonalas szabályozási elemek



érvényes szabályozási terv határa



építési övezet, övezet határa



régészeti lelőhely határa és azonosítója

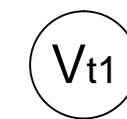
építési övezet (tervezési területen)



SZ	40
7,50	1500

kereskedelmi, szolgáltató gazdasági terület

építési övezet (tervezési terület környezetében)



SZ	60
10,50	600

településközpont vegyes terület



O	30
6,00	500

kertvárosias lakóterület



SZ	40
7,50	2000

ipari gazdasági terület

Beépítési mód

Beépítettség megengedett legnagyobb mértéke (%)

Megengedett legnagyobb építménymagasság (m)

Kialakítható legkisebb telekterület méret (m<sup>2</sup>)

övezetek (tervezési terület környezetében)



különleges temető terület

KÖu-3

helyi gyűjtőtűt

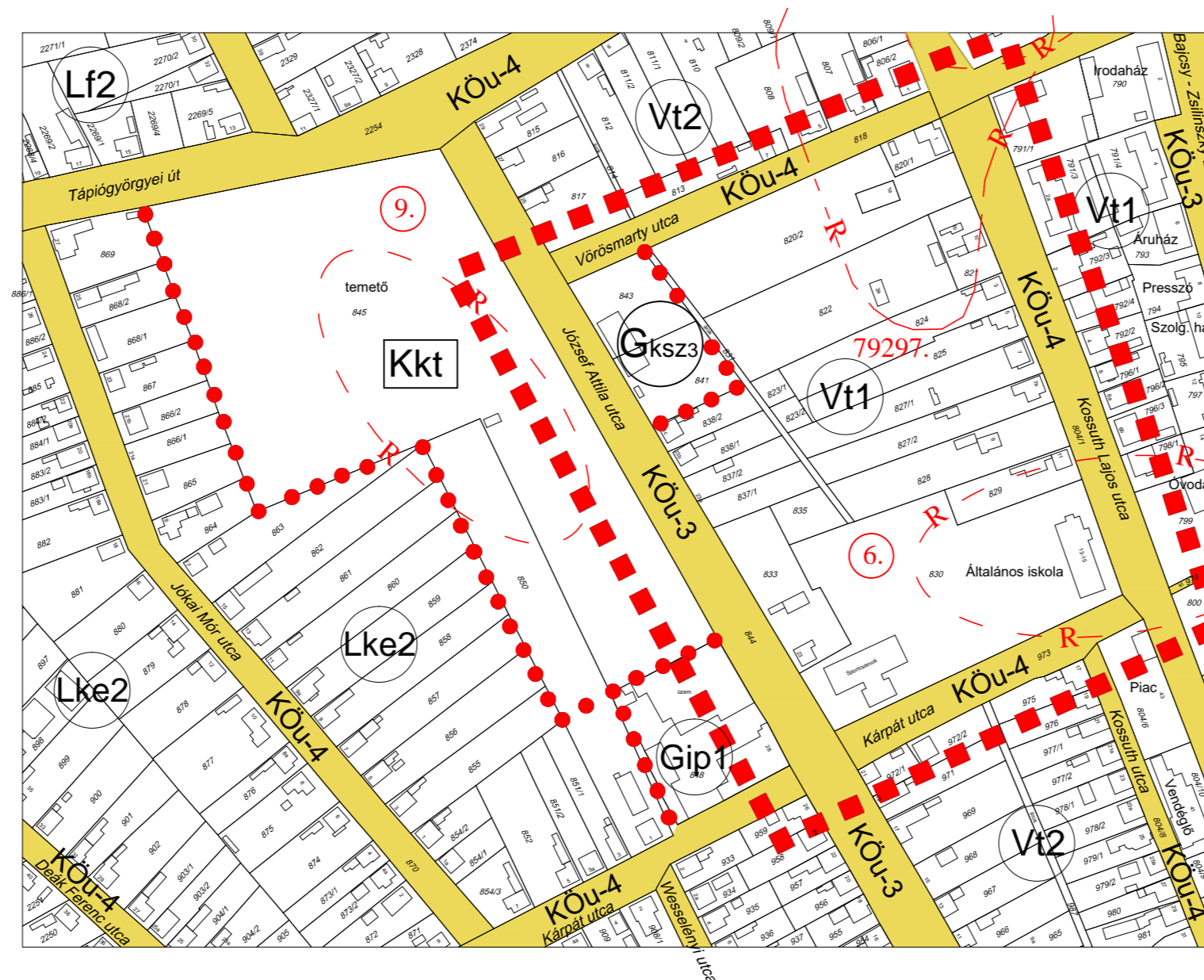
KÖu-4

kiszolgálótűt

Egyéb:



közúti közlekedési célú terület



Alaptérképi elemek:



földrészlethatár



alrészlethatár



minőségi osztályhatár

0127

helyrajzszám

c

alrészletjel



minőségi osztály

árok

művelési ág



épület

Melléklet a ... / 2016. .... sz. (...../.....) Önkormányzati rendelethez.

polgármester

jegyző

A termódosítást készítette: Kiszeloivics Ildikó Vezető településtervező EV., 2016.11. hó

KÉSZÜLT AZ ÁLLAMI ALAPADATOK FELHASZNÁLÁSÁVAL.



KISZELOIVICS ILDIKÓ VEZETŐ TELEPÜLÉSTERVEZŐ EV.

5000 Szolnok, Karczag L. utca 11. I/11.

ÚJSZÁSZ VÁROS TELEPÜLÉSRENDEZÉSI TERVE

Rajz megnevezése

SZABÁLYOZÁSI TERV MÓDOSÍTÁS

Méretarány

M = 1 : 4 000

Dátum

Szolnok, 2016. November hó

Rajzszám

SZ - 2 /m3

Vezető településtervező

*Kiszeloivics Ildikó*  
Kiszeloivics Ildikó

Településtervező munkatárs

Számítógépes ábrázolás