

JELMAGYARÁZAT:

Tervezési terület határa



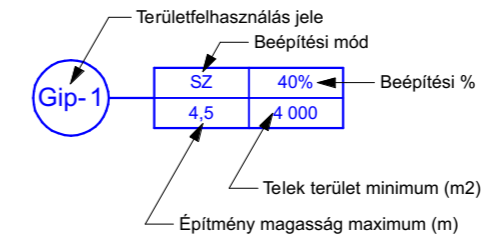
Övezet, építési övezet határa



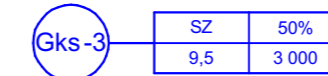
Szabályozási vonal



Építési övezet jele



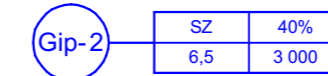
Kereskedelmi, szolgáltató, gazdasági terület - 3



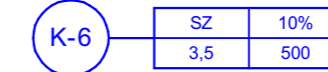
Kereskedelmi, szolgáltató, gazdasági terület - 3*



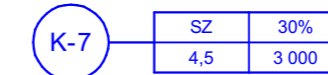
Ipari, gazdasági terület - 2



Különleges terület - 6 (sporthorgász terület)



Különleges terület - 7 (hulladékudvar)



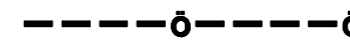
Közlekedési és közmű terület - 9




Védelmi erdőterület



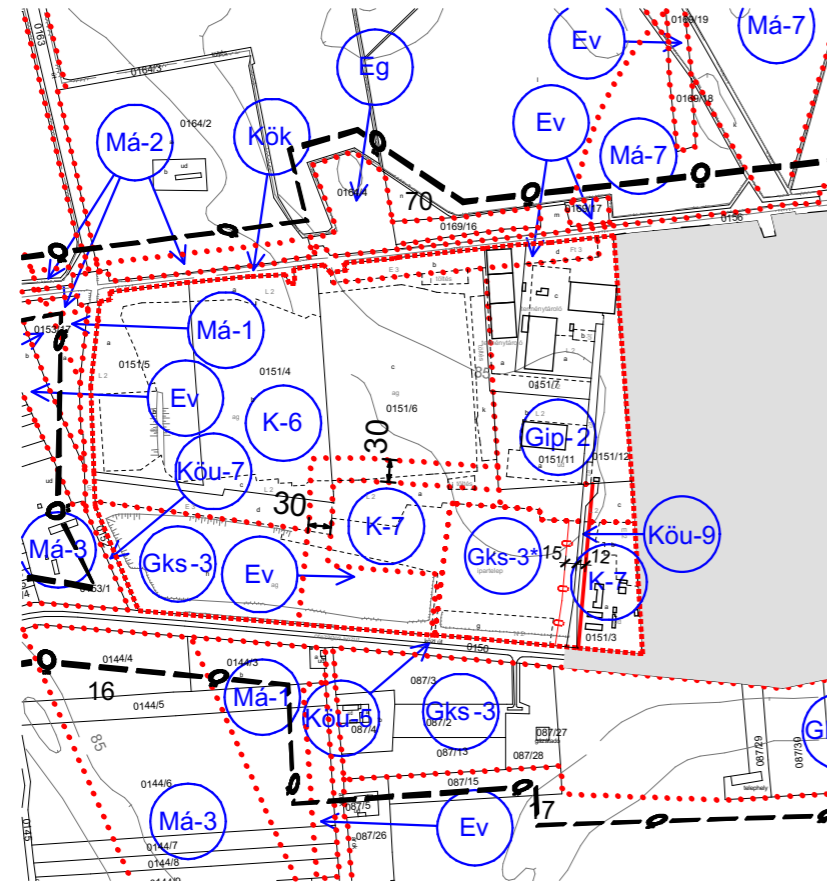
Meliorált terület határa



Beültetési kötelezettséggel érintett terület határa / területe



SZABÁLYOZÁSI TERV 1:10000



Békés, Szarvasi út melletti terület szabályozási terve
(22. melléklet)

Készült az állami
alapadatok felhasználásával.

megrendelő :

Békés Város Önkormányzata
Békés, Petőfi u. 2.

létesítmény :

Békés Város
településrendezési eszközeinek
egy területen történő módosítása
2020

rajz megnevezése :

Békés, Szarvasi út melletti terület
szabályozási terve (22. melléklet)

Településtervező :

Nemes Roland
okl. építészmérnök_TT1 04-0098
Gyula, Cinka Panna u. 26.

Tájrendezési tervező :

Szászné Dr. Várkonyi Adrienn
okl. tájépítész mérnök_TK/1 04-0220
Békéscsaba, Kisfaludy u. 2/1.

Közlekedési tervező :

Fehér Géza
építőmérnök_Tk0 04-0043
Békéscsaba, Andrássy út 8. II/6.

Vízi közmű tervező :

Erdész Béla
okl. építőmérnök_TV 04-0023
Gyula, Hold u. 10.

Energia közmű tervező :

Fekete Ferenc
villamosmérnök_TE 04-0239
Békéscsaba, Egressy u. 52.

Hírközlési tervező :

Buzás Zoltán
villamosmérnök_TH 04-0341
Békéscsaba, Tessedik u. 20/3.

Környezetvédelem :

Erdész Béla
okl. építőmérnök_SZKV 04-0023
Gyula, Hold u. 10.

tervfajta:

településrendezési

rajzzel :

méretarány :

1:10 000

szt-22

dátum :

2021.04.14.

ELFOGADVA

a 8/2021. (IV.14.) számú önkormányzati rendelettel.

Ez a tervlap a fenti rendelet 1. melléklete, amely ugyanakkor a
42/2007. (IX.7.) számú önkormányzati rendelet 22. melléklete.