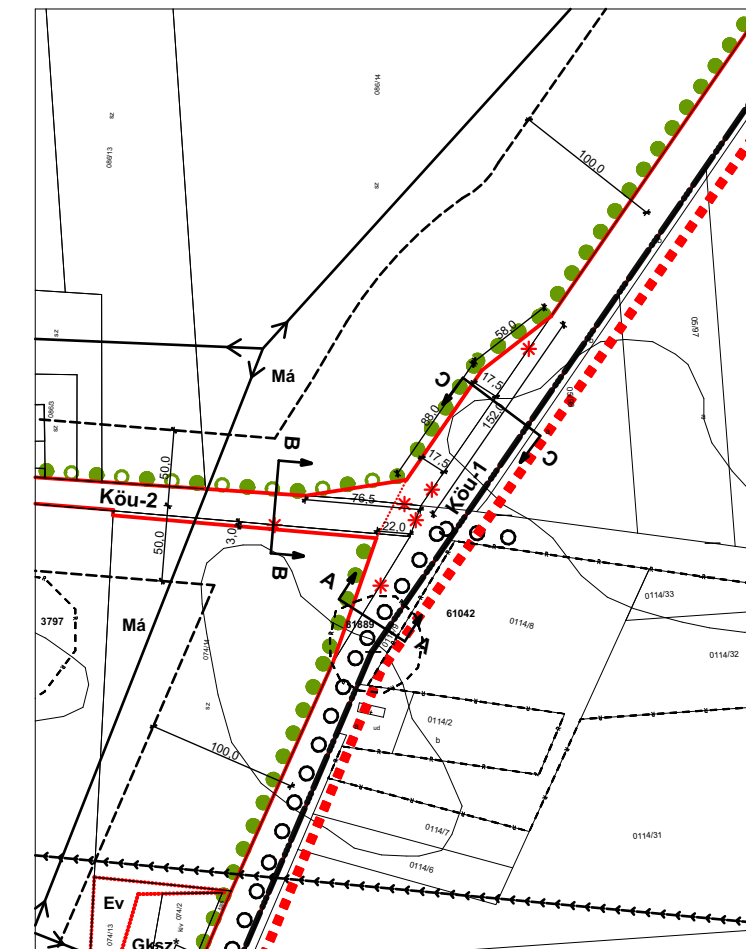



# CSABASZABADI TELEPÜLÉSRENDEZÉSI TERV

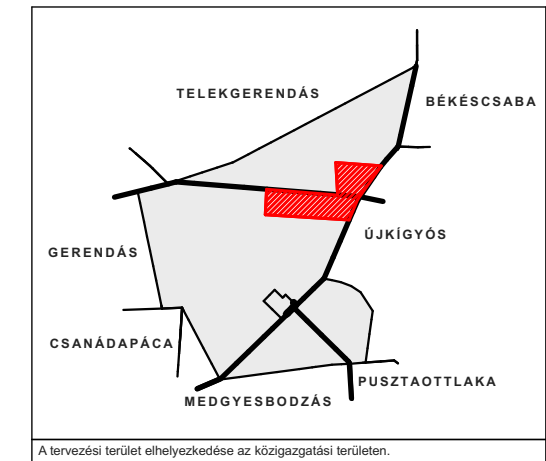


szabályozási terv részlet M=1:5000

## Jelmagyarázat:

- Tervezési terület határa
- Közigazgatási terület határa
- Szabályozási vonal
- Övezet határa és jele
- Megszüntető jel
- Védőterület, védőtávolság, védősáv határa
- Védett helyi művi érték

- Megőrzendő fásor, erdősáv
- Javasolt tájfásítás
- Kiegészítendő tájfásítás
- Országos jelentőségű védett természeti emlék (kunhalom)
- Egyedi tájérték
- Helyi jelentőségű védett természeti emlék
- Szélerózióknak kitett terület határvonala
- Meglévő külterületi nyílt állami, társulati, gravitációs csapadékcsonatorna
- Vizgátlkodási terület - vízfelület
- MOL gáz távvezeték (+ jelzőkábel)
- Ivóvíz vezeték
- 35kV-os szabadvezeték
- Mintakeresztelvények helye
- Transzformátor állomás
- Régészeti lelőhely
- Régészeti lelőhely határa és törzsszáma
- Erdőterület - gazdasági
- Gazdasági terület - kereskedelmi, szolgáltató
- Mezőgazdasági terület - általános
- Mezőgazdasági terület - gyep, legelő
- Vizgátlkodási terület - vízfelület
- Közúti közlekedési terület országos mellékutak (összekötő utak)
- Közúti közlekedési terület országos főút



A tervezési terület elhelyezkedése az közigazgatási területen.

Munka megnevezése: <b>CSABASZABADI TELEPÜLÉSRENDEZÉSI TERV MÓDOSÍTÁS</b>	
Rajz megnevezése: <b>Szabályozási terv - külterület - módosított</b>	
Vezető tervező: Torma Gyöngyi TT-1/04-0135/2006 vezető tervező	
CAD feldolgozás: Benkő Lajos településmérnök	
Rajz méretarány: <b>M=1:10000, 1:5000</b>	Dátum: <b>2021. 09. 24.</b>
Rajzszám: <b>SZA-2-M1</b>	