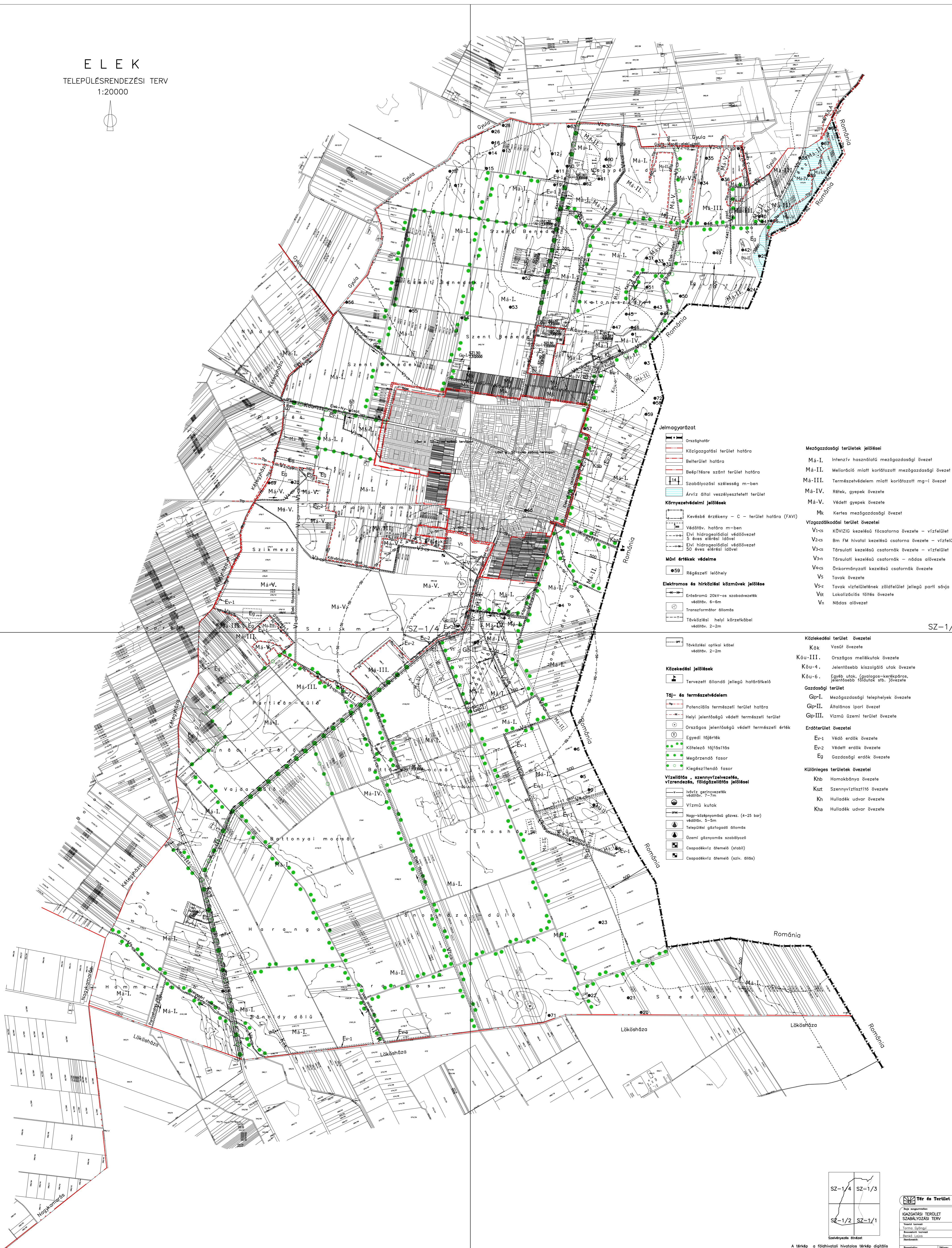
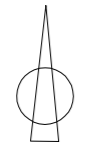


E L E K
TELEPÜLÉSRENDEZÉSI TERV
1:20000



Jelmagyarázat

- Országhatár
- Közigazgatási terület határa
- Belterület határa
- Beépítésre szánt terület határa
- Szabályozási szélesség m-ben
- Árvíz által veszélyeztetett terület
- Környezetvédelmi jelölések
- Kévszék érzékeny - C - terület határa (FAVI)
- Védőtáv. határa m-ben
- Elvi hidrogéodajai védőövezet 5 éves elérési idővel
- Elvi hidrogéodajai védőövezet 50 éves elérési idővel
- Művi értékek védelme
- 59 Régészeti lelőhely
- Elektromos és hírközlési közelművek jelölése
- Erőszármag 20kV-os szabadvezeték védőtáv. 6-6m
- Transzformátor állomás
- Távközlési helyi körzetkabel védőtáv. 2-2m

- Mezőgazdasági területek jelölései**
- Mā-I. Intenzív használatú mezőgazdasági övezet
 - Mā-II. Mellőrdőlés miatt korlátozott mezőgazdasági övezet
 - Mā-III. Természetvédelem miatt korlátozott mg-i övezet
 - Mā-IV. Rétek, gyepek övezete
 - Mā-V. Védett gyepek övezete
 - Mk. Kertes mezőgazdasági övezet
- Vizgazdálkodási terület övezetei**
- V1-cs. KÖVIZIG kezelésű fásatorna övezete - vízfelület
 - V2-cs. 8m FM hivatallat kezelésű csatorna övezete - vízfelület
 - V3-cs. Társulati kezelésű csatornák övezete - vízfelület
 - V3-n. Társulati kezelésű csatornák - nádas alövezete
 - V4-cs. Önkormányzati kezelésű csatornák övezete
 - V5. Tavak övezete
 - V5-z. Tavak vízfelületének zöldfelület jellegű parti sávja
 - V6. Lokalizációs töltés övezete
 - Vn. Nádas alövezet

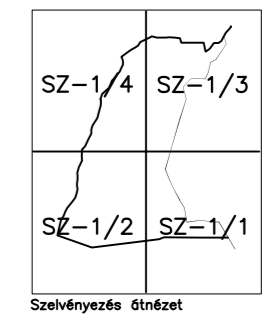
Közelkötési terület övezetei

- Távközlési optikai kábel védőtáv. 2-2m
- Tervezett állandó jellegű határkiképzés
- Táj- és természetvédelem
- Potenciális természeti terület határa
- Helyi jelentőségű védett természeti terület
- Országos jelentőségű védett természeti érték
- Egyedi tájérték
- Kötelező tájfasítás
- Megőrzendő fasor
- Kiegészítendő fasor
- Vízellátás, szennyvízelvezetés, vízgazdálkodás, földgázellátás jelölései
- Nyári gérszennyvezeték védőtáv. 7-7m
- Vízmű kutak
- Nagy-köznyomású gázvez. (4-25 bar) védőtáv. 5-5m
- Települési gázfogadó állomás
- Üzemi gáznyomás szabályozó
- Csapadékvíz áttemelő (stabil)
- Csapadékvíz áttemelő (sziv. állás)

- Kök. Vasút övezete
- Kőu-III. Országos mellékutak övezete
- Kőu-4. Jelentősebb kiszolgáló utak övezete
- Kőu-6. Egyéb utak (gyalogos-kerékpáros, jelentősebb főútvonalak stb.) övezete
- Gazdasági terület
- Gp-I. Mezőgazdasági telephelyek övezete
- Gp-II. Általános ipari övezet
- Gp-III. Vízmű üzemi terület övezete
- Erdőterület övezetei
- Ev-1. Védő erdők övezete
- Ev-2. Védett erdők övezete
- Eg. Gazdasági erdők övezete
- Különleges területek övezetei
- Khb. Homokbánya övezete
- Ksz. Szennyvíztisztító övezete
- Kh. Hulladék udvar övezete
- Kha. Hulladék udvar övezete

SZ-1/3

SZ-1/2



Tér és Terület Bt.

Építési engedélyeztetés
IGAZGATÁSI TERÜLET
SZABÁLYOZÁSI TERV

Tervező: Torma György
Beküldési dátum: 2024. 09. 05.
Beküldő: Torma György

Reprezentáció: 1:20000

A térkép a földhivatali hivatalos térkép digitális másolatával készült.