
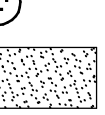
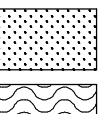
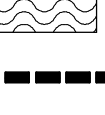
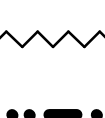


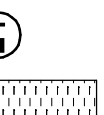
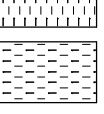
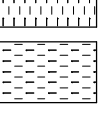



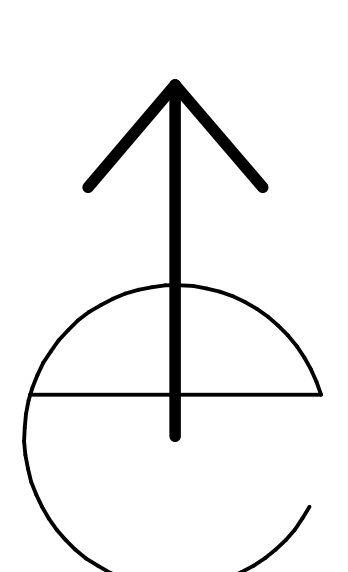
JELMAGYARÁZAT :

MEGLEVŐ:

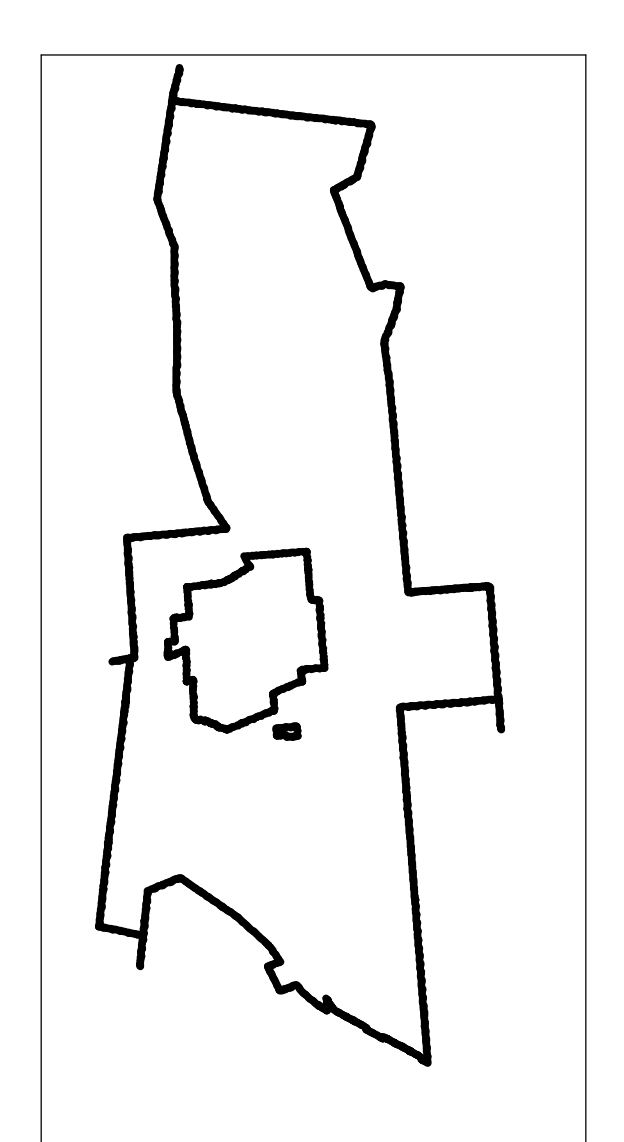
- Helyi jelentőségű védett természeti emlék (szomszédmal)  123
- Temető 
- Zöldterület (közpark, közkert) 
- Endőrfület 
- Vízterület 
- Természeti terület határa 
- Természeti terület védővonalának határa 
- Közigazgatási határ 
- Belsőhatár 

TERVEZETT:

- Kégyvető park (tervezett) 
- Endőrfület (tervezett) 
- Védőerdő (tervezett) 
- Ökológiai folyosó (tervezett) 



ÁTTEKINTŐ VÁZLAT



M = 1:10 000
TÁJRENDEZÉSI TERV

G Á D O R O S



Tervező: GÁDOROS		Tervezőszám: OM-04-01
Tervező: Településszerkezeti terv		Dátum: 2004.05.
Terv: TÁJRENDEZÉSI TERV		Méretarány: 1:10 000
Munkatársak: Czaba Márton, Suda Béla, Turák Helga		Felismerés: TT-1/04-004/2001
Munkatársak: Czaba Márton, Suda Béla, Turák Helga		Dátum: 04-03/01

Ért a levél az OPTIMUNKA BÉTTÉTI TÁRSASÁG tulajdonát.

