





































15. melléklet a 9/2010. (II. 26) önkormányzati rendelethez

Szabályozási terv jelmagyarázata

JELMAGYARÁZAT

	Vasúti közlekedési terület		Beépítésre szánt terület határa külterületen
	Közlekedési célú közterület, gyűjtőút vagy jelentős út		Vízgazdálkodási terület a Körös hullámterében
	Közlekedési célú közterület, kiszolgáló út, vagyes használatú út, egyéb út		Szabályozási vonal
	Magánút		Tervezett telekhatár
	Erdőterület		Övezet, építési övezethatár
	Vízgazdálkodási terület		Bányatelek határa
	Zöldterület (közpark, kegyeleti park)		Gyalogút tengelye
	Köztér (zöldfelületi rendeltetésű közterület)		Védőterület határa
	Természetközeli terület (Tt, Vg-Tt)		Vegyesforgalmú út tengelye
	Natura 2000 SPA terület		Országos kerékpárút törzshálózat nyomvonala
	Natura 2000 PSCI terület		Térségi jelentőségű kerékpárút törzshálózat nyomvonala
	Körös-Maros Nemzeti Park határa		Elkerülő út tengelye /OTRT, Megyei Terv alapján/
	Tájképvédelmi terület határa		Régészeti terület határa
	Természetes növényzet megőrzendő		Műemlék telke
	Érzékeny természeti terület		Meglevő helyi védelem alatt álló épület
	Nemzeti ökológiai hálózat területe		Helyi védelem alatt álló épület, javaslat
	Építési hely		Műemléki környezet határa
			Helyi értékvédelmi terület határa
			Beültetési kötelezettség, védőfásítás

