





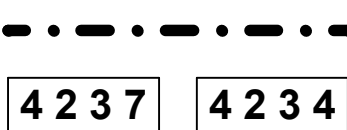


N A G Y B Á N H E G Y E S


KÖZLEKEDÉSI, HÍRKÖZLÉSI TERV
M = 1:10 000

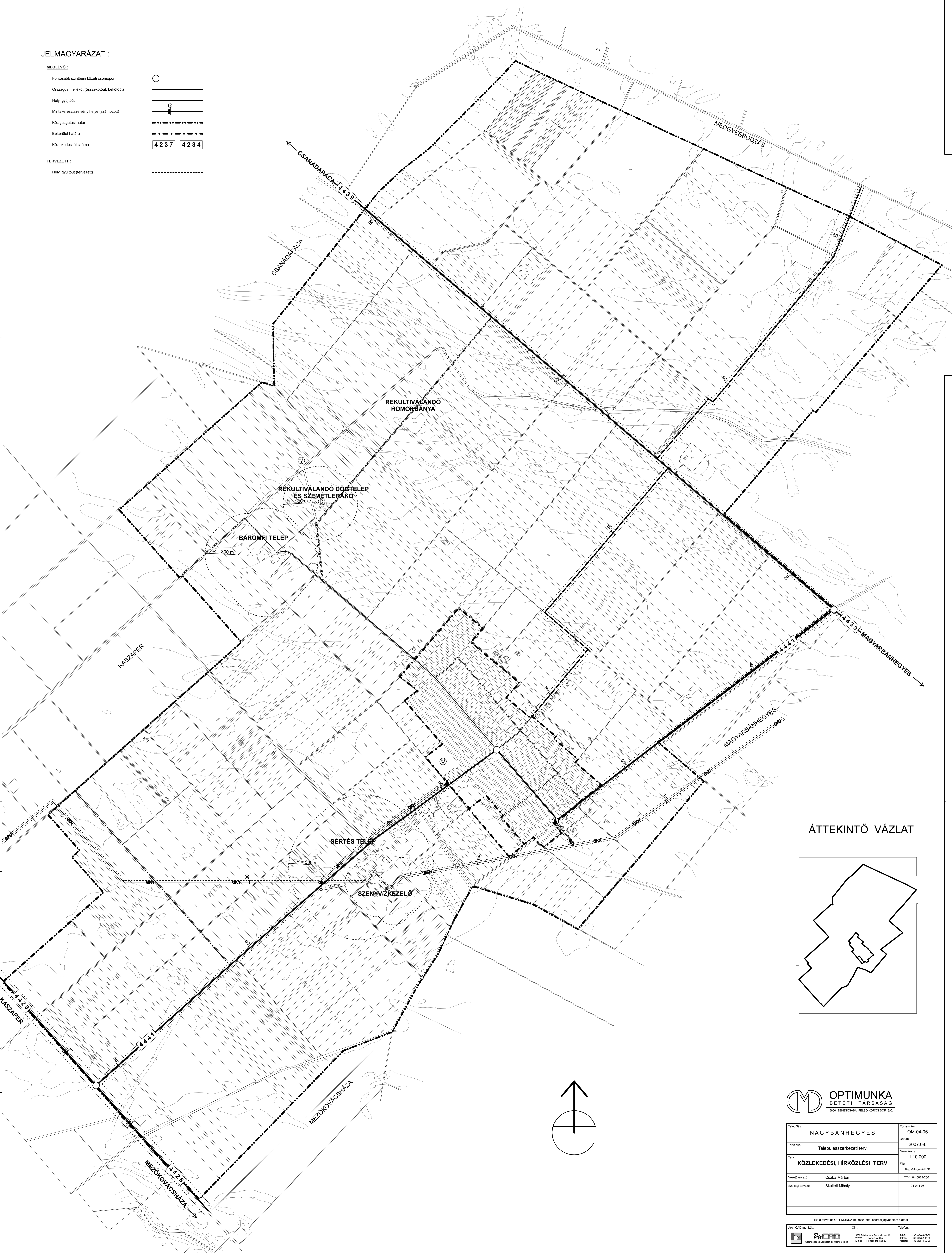
JELMAGYARÁZAT :

MEGLÉVŐ:

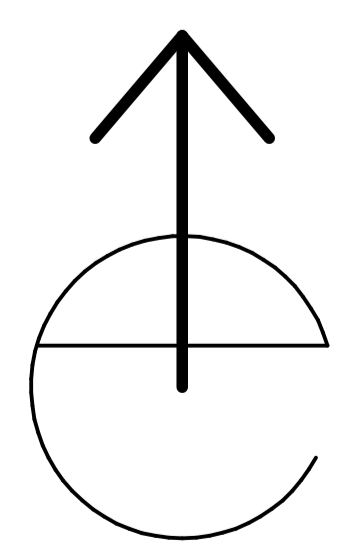
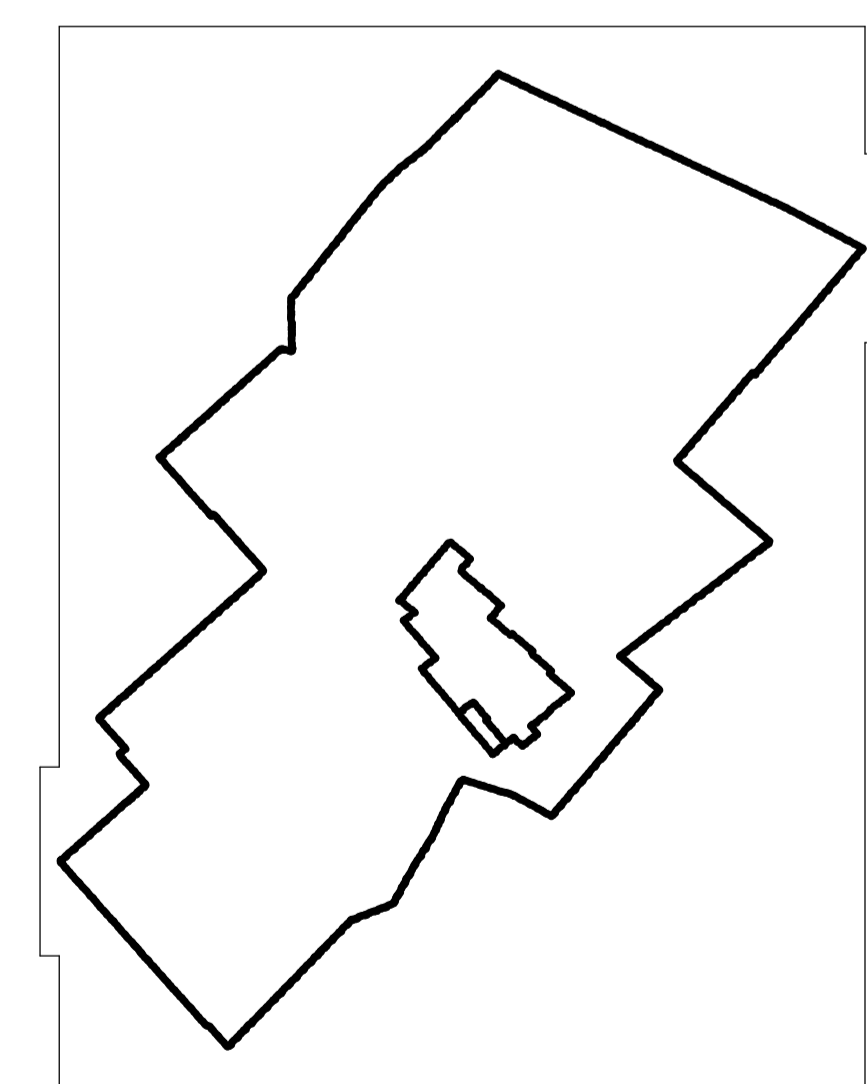
- Fontosabb szimbóliai csomópont 
- Országos mellékút (összekötőt, bekötőt) 
- Helyi gyűjtőt 
- Munkatervezési helye (számozott) 
- Közigazgatási határ 
- Belterület határa 
- Közlekedési út száma 

TERVEZETT:

- Helyi gyűjtőt (tervezett) 



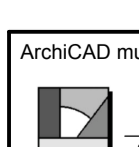

ÁTTEKINTŐ VÁZLAT



OPTIMUNKA
BETÉTI TÁRSASÁG
5600 BÉKÉSCSABA, FELSŐ-KÖRÖS SOR 3/C

| | | | |
|------------------------------|--|-------------------|---------------------|
| Nagybánhegyes | | Tervezési szám: | OM-04-06 |
| Településszerkezeti terv | | Dátum: | 2007.08. |
| KÖZLEKEDÉSI, HÍRKÖZLÉSI TERV | | Méretarány: | 1:10 000 |
| Készítve: Csaba Márton | | File: | hegybanhegyes11.dwg |
| Ellátva: Skutér Mihály | | TT-1: 04-024/2001 | 04-044-06 |

Est a tervet az OPTIMUNKA Rt. készítette, szerzői jogvédelem alatt áll.

ARCHCAD munkák:  Cím:  Telefon: 