











N A G Y B Á N H E G Y E S

TÁJRENDEZÉSI TERV





M = 1:10 000

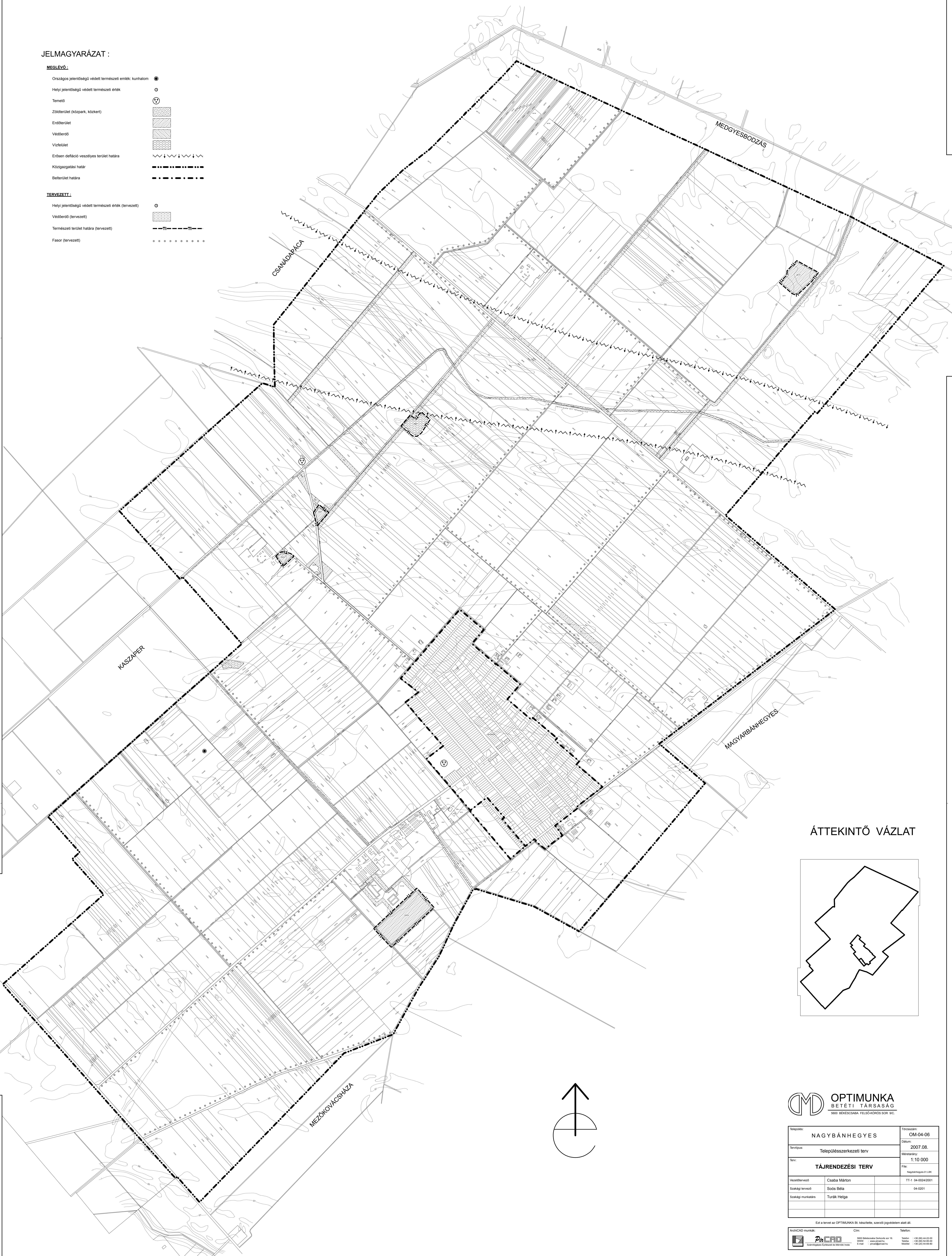
JELMAGYARÁZAT :

MEGLÉVŐ:

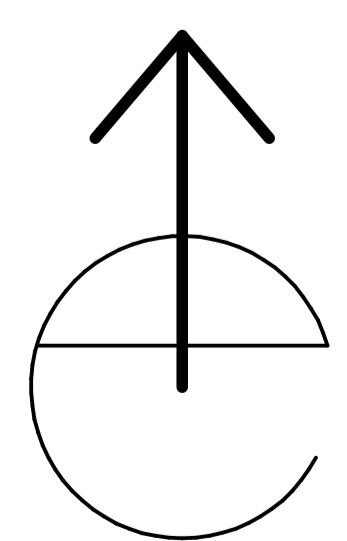
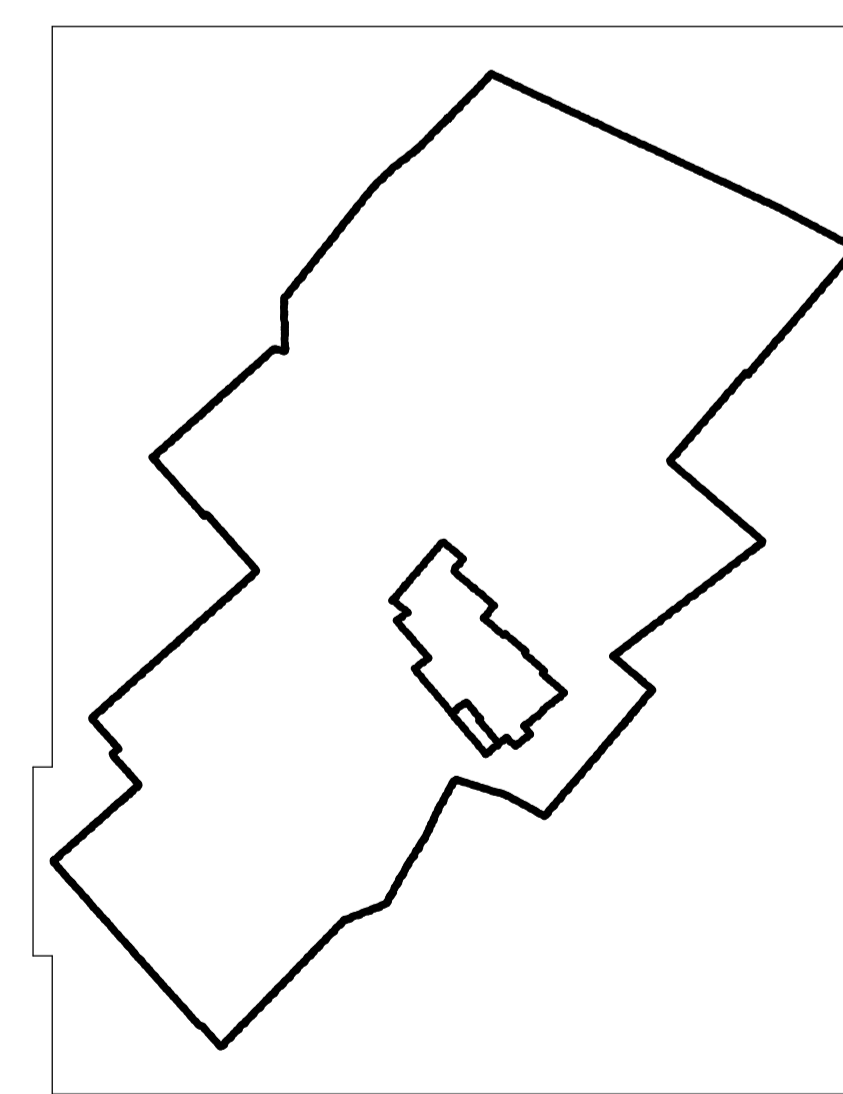
- Országos jelentőségű védett természeti emlék: kunhalom 
- Helyi jelentőségű védett természeti emlék 
- Termésd 
- Zöldterület (közpark, közkert) 
- Erdőterület 
- Védőerdő 
- Vízfelület 
- Erdőn defláció veszélyes terület határa 
- Közigazgatási határ 
- Belterület határa 

TERVEZETT:

- Helyi jelentőségű védett természeti emlék (tervezett) 
- Védőerdő (tervezett) 
- Természeti terület határa (tervezett) 
- Fasor (tervezett) 



ÁTTEKINTŐ VÁZLAT



OPTIMUNKA
BETÉTI TÁRSASÁG
5600 BÉKÉSCSABA, FELSŐ-KÖRÖS SOR 3/C

Nagybánhegyes		Tervezési szám: OM-04-06
Településszerkezeti terv		Dátum: 2007.08.
TÁJRENDEZÉSI TERV		Méretarány: 1:10 000
		File: Hagyományterület
Vezetőtervező	Csaba Márton	TT-1 04-024/2001
Szakág vezető	Sóós Béla	
Szakág munkatárs	Turák Helga	

Ezt a tervet az OPTIMUNKA Rt. készítette, szerzői jogvédelem alatt áll.

ArchCAD munkák: 