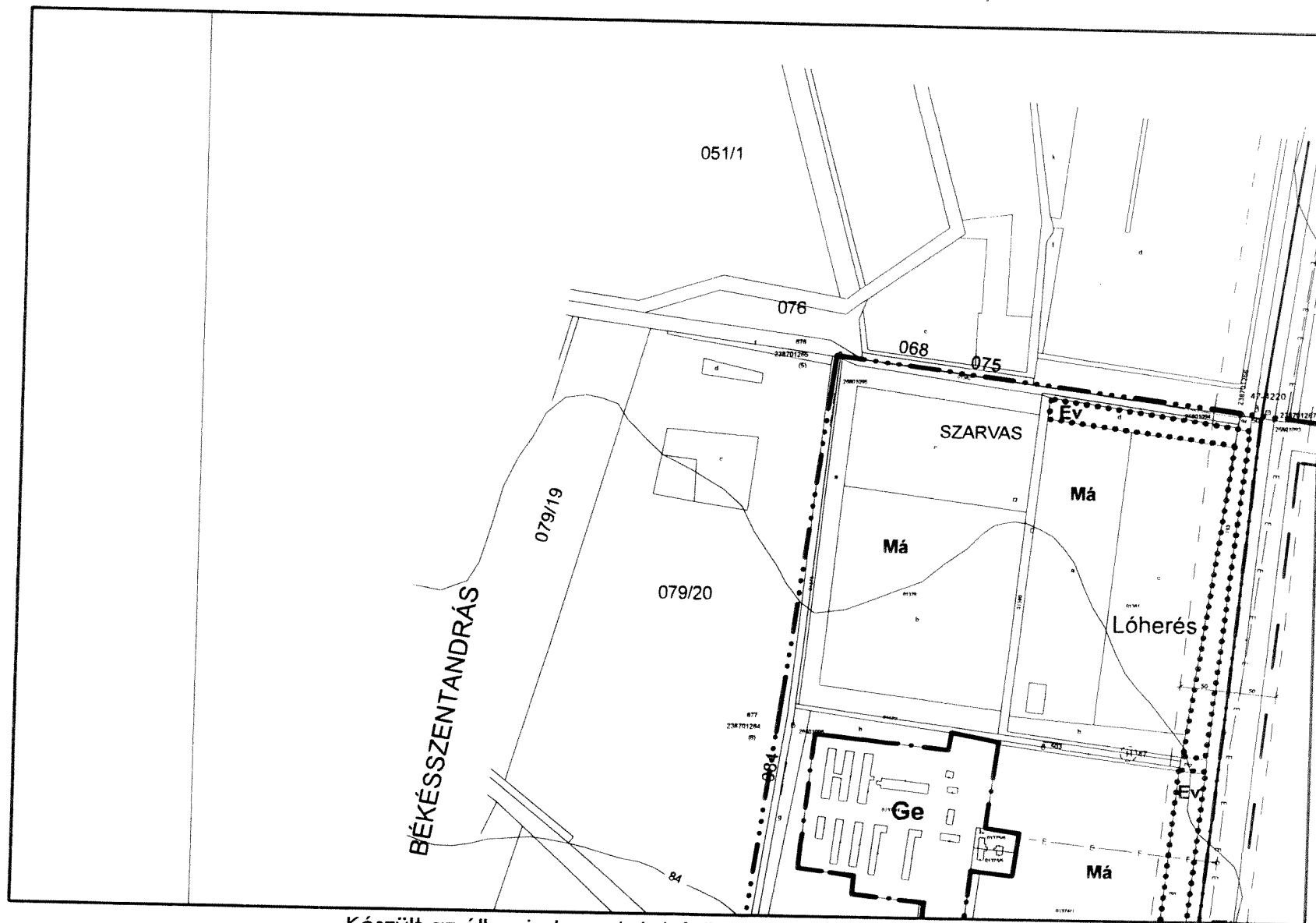


2. melléklet a 19/2006. (V. 19.) önkormányzati rendelethez <sup>1</sup>

<sup>1</sup>Módosította a 16/2015. (IX. 25.) önkormányzati rendelet 1. § b) pontja.

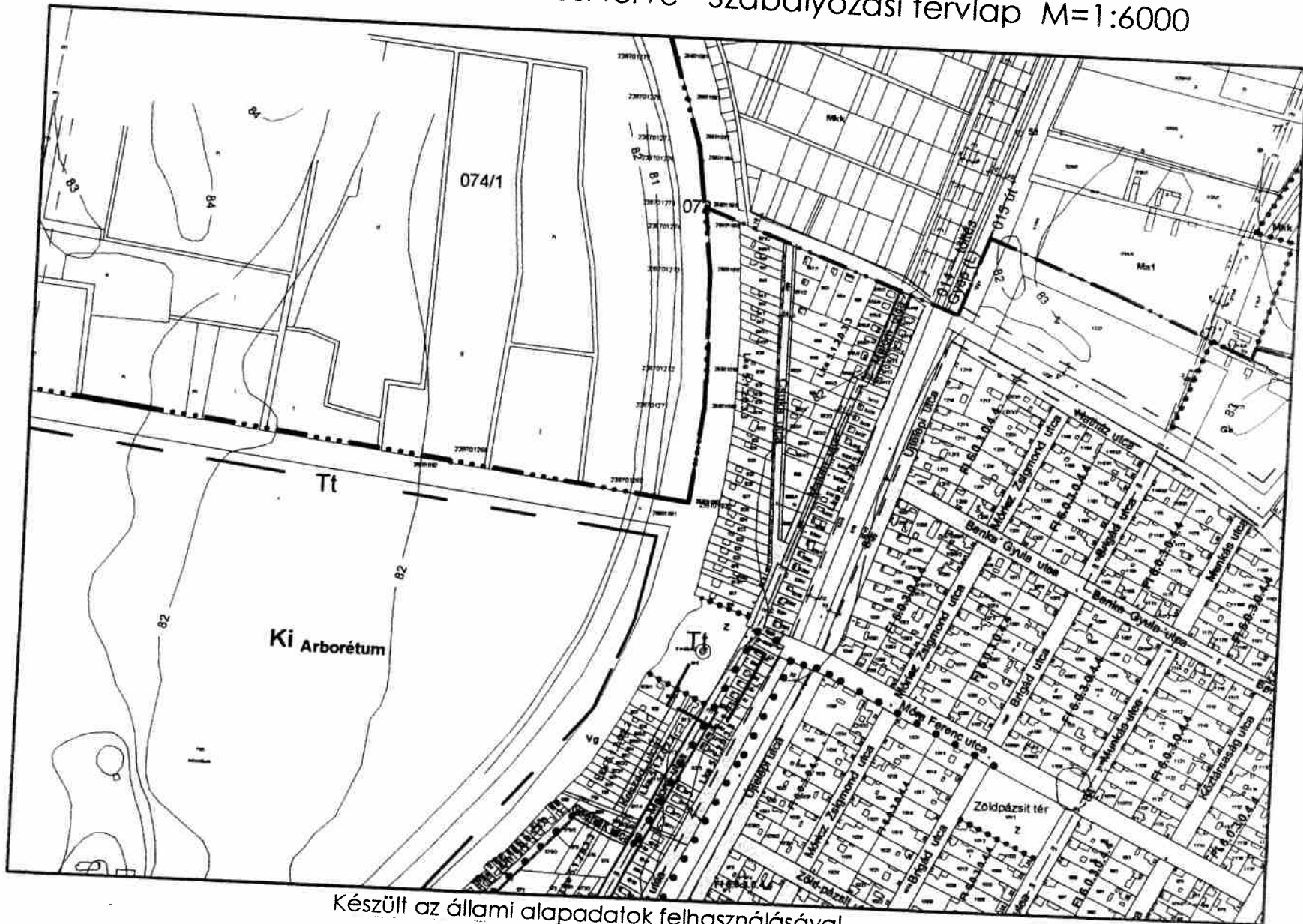
Szarvas településrendezési terve - Szabályozási tervlap M=1:6000



K6  
1  
2  
6

Készült az állami alapadatok felhasználásával

# Szarvas településrendezési terve - Szabályozási tervlap M=1:6000



K6  
2  
3

Készült az állami alapadatok felhasználásával


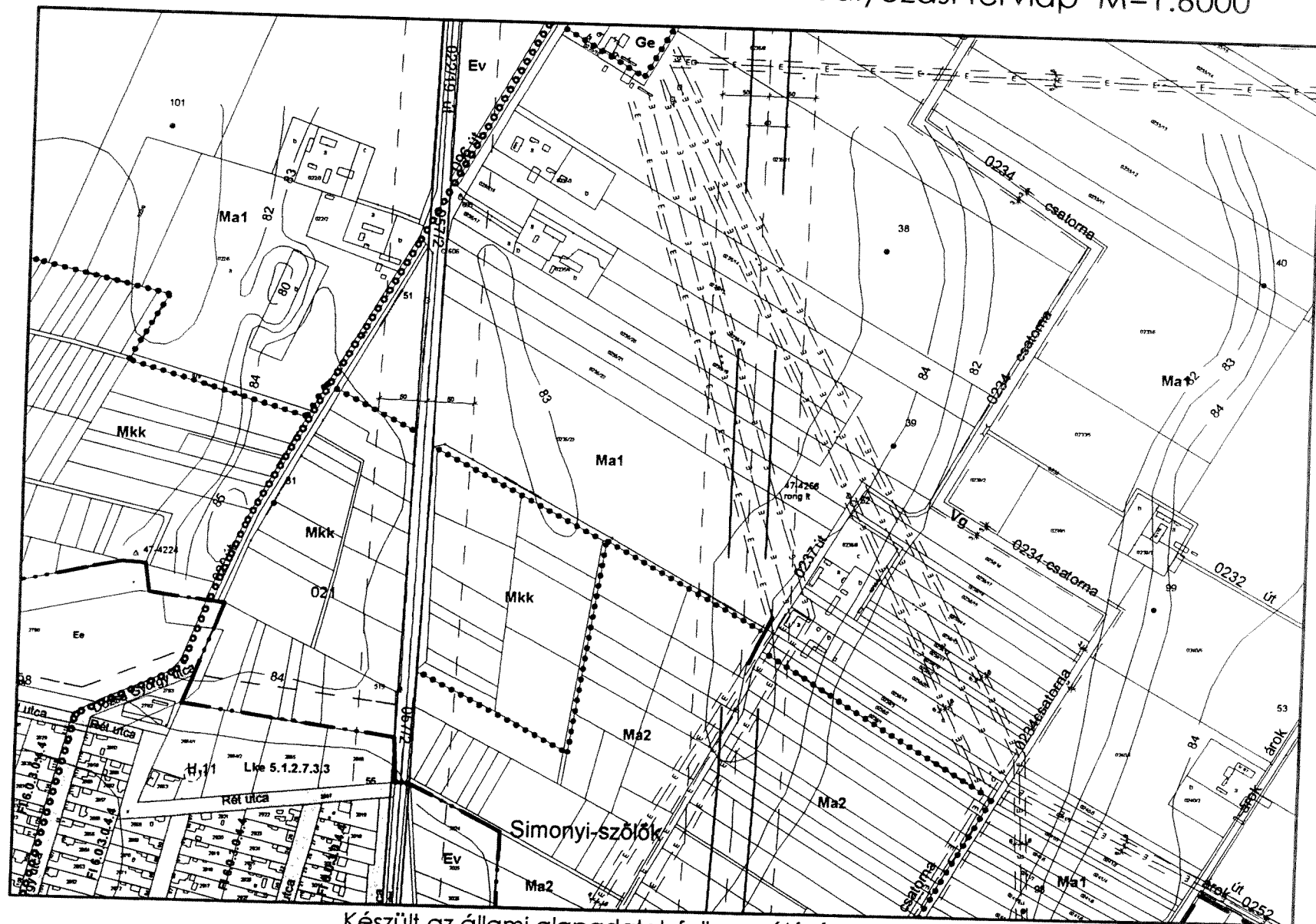
# Szarvas településrendezési terve - Szabályozási tervlap M=1:6000



K6-K7  
2 3 4  
8

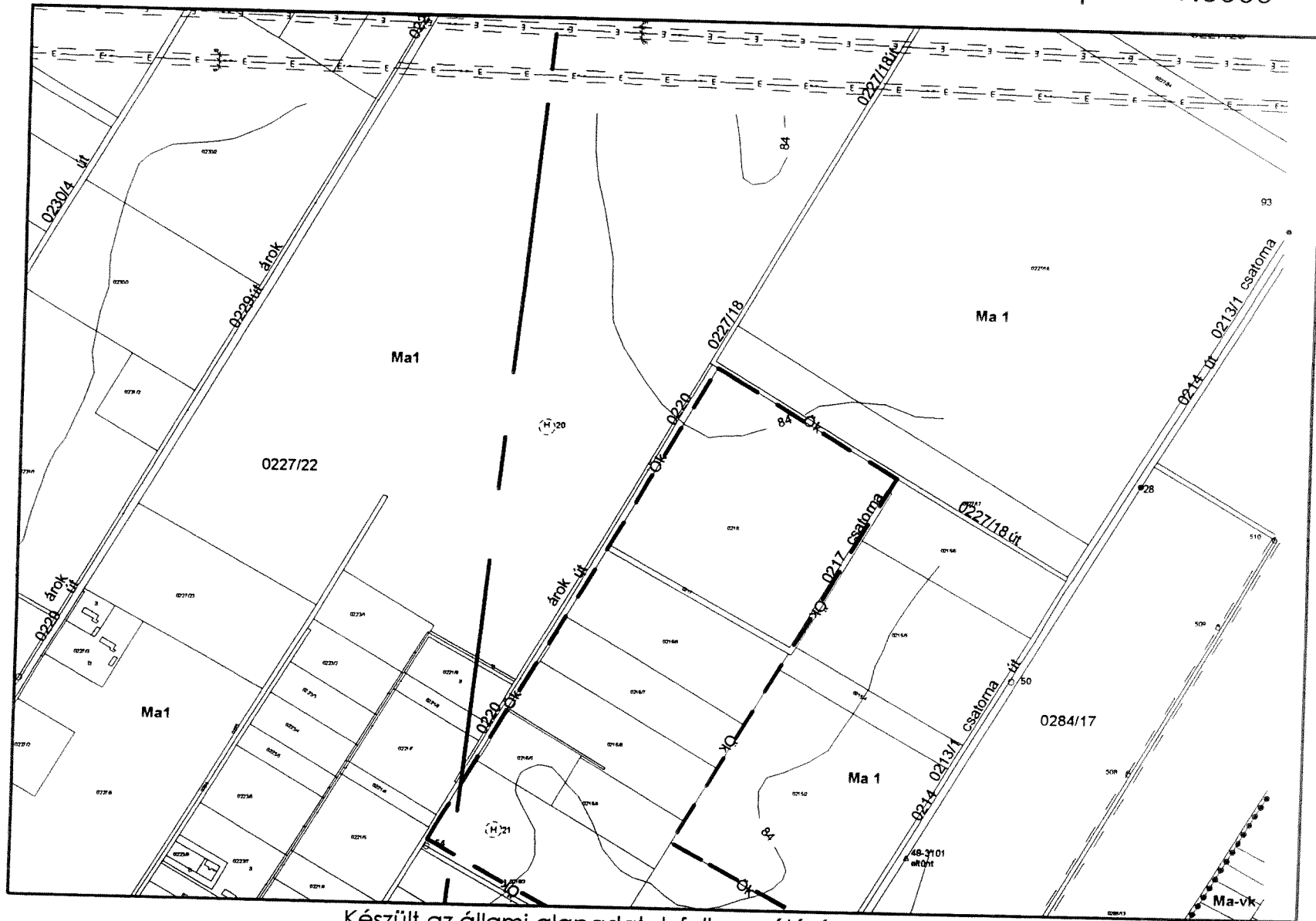
Készült az állami alapadatok felhasználásával

# Szarvas településrendezési terve - Szabályozási tervlap M=1:6000



Készült az állami alapadatok felhasználásával

# Szarvas településrendezési terve - Szabályozási tervlap M=1:6000



Készült az állami alapadatok felhasználásával









# Szarvas településrendezési terve - Szabályozási tervlap M=1:6000


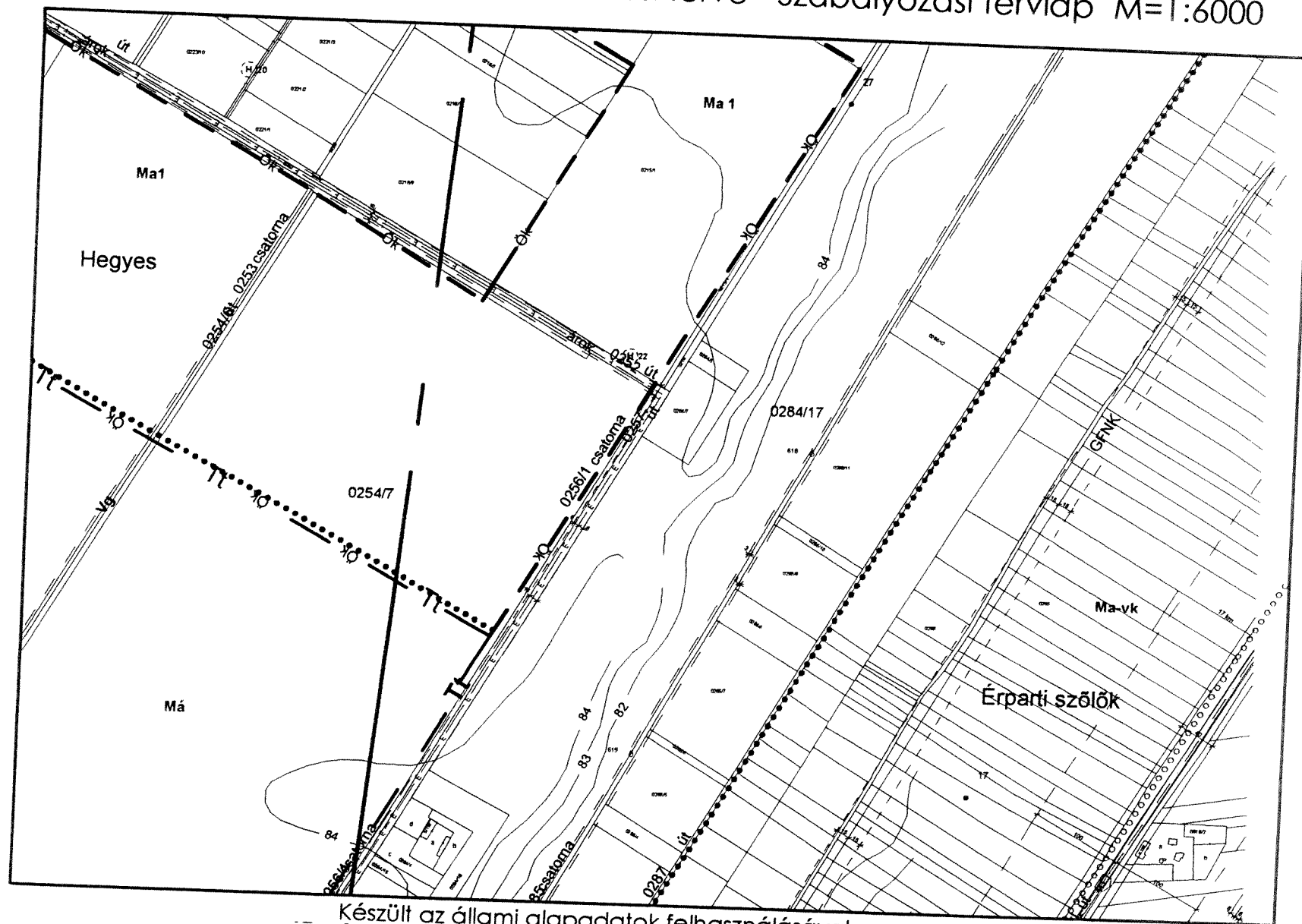


3  
7 8 9  
13

Készült az állami alapadatok felhasználásával

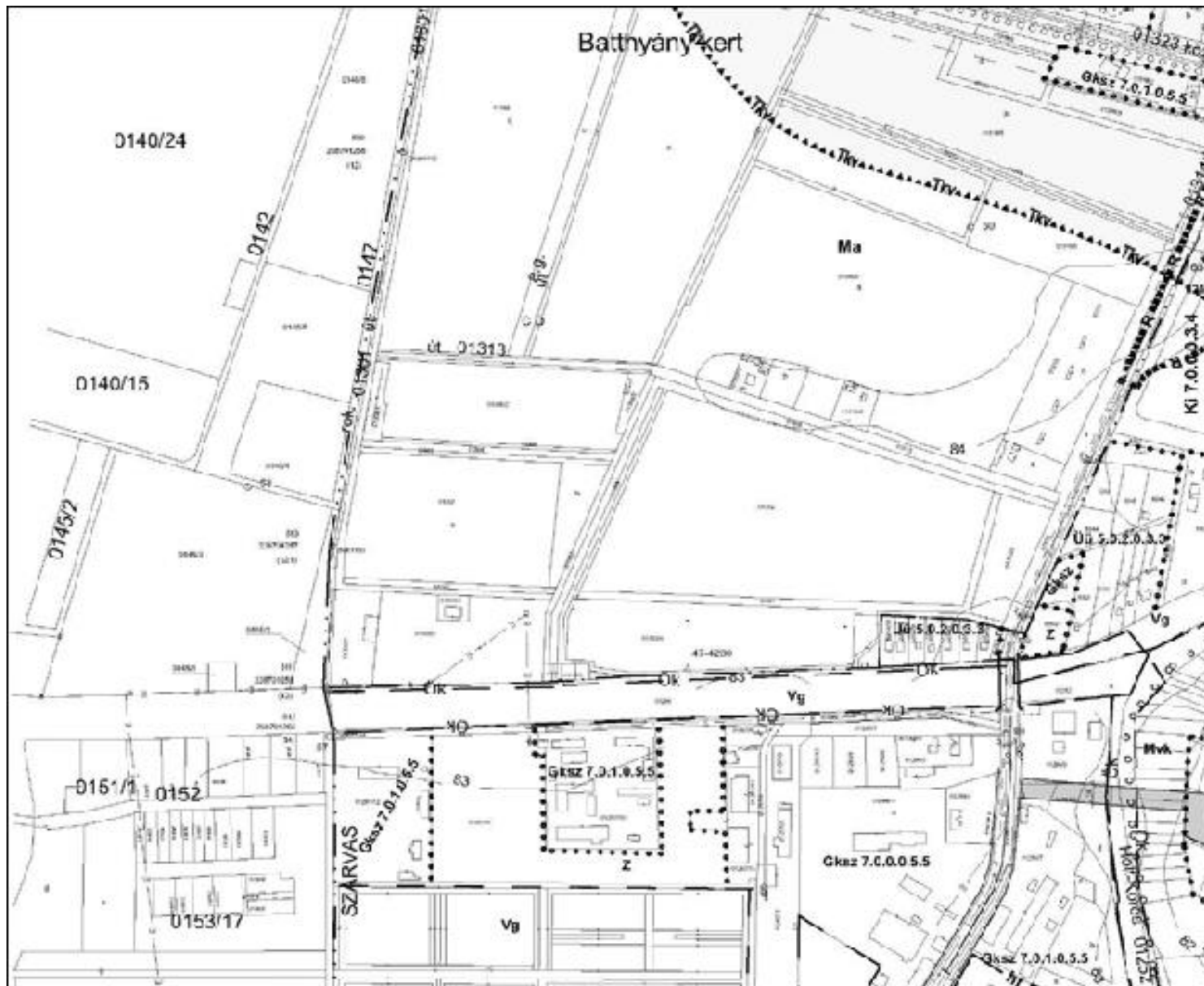


# Szarvas településrendezési terve - Szabályozási tervlap M=1:6000



Készült az állami alapadatok felhasználásával

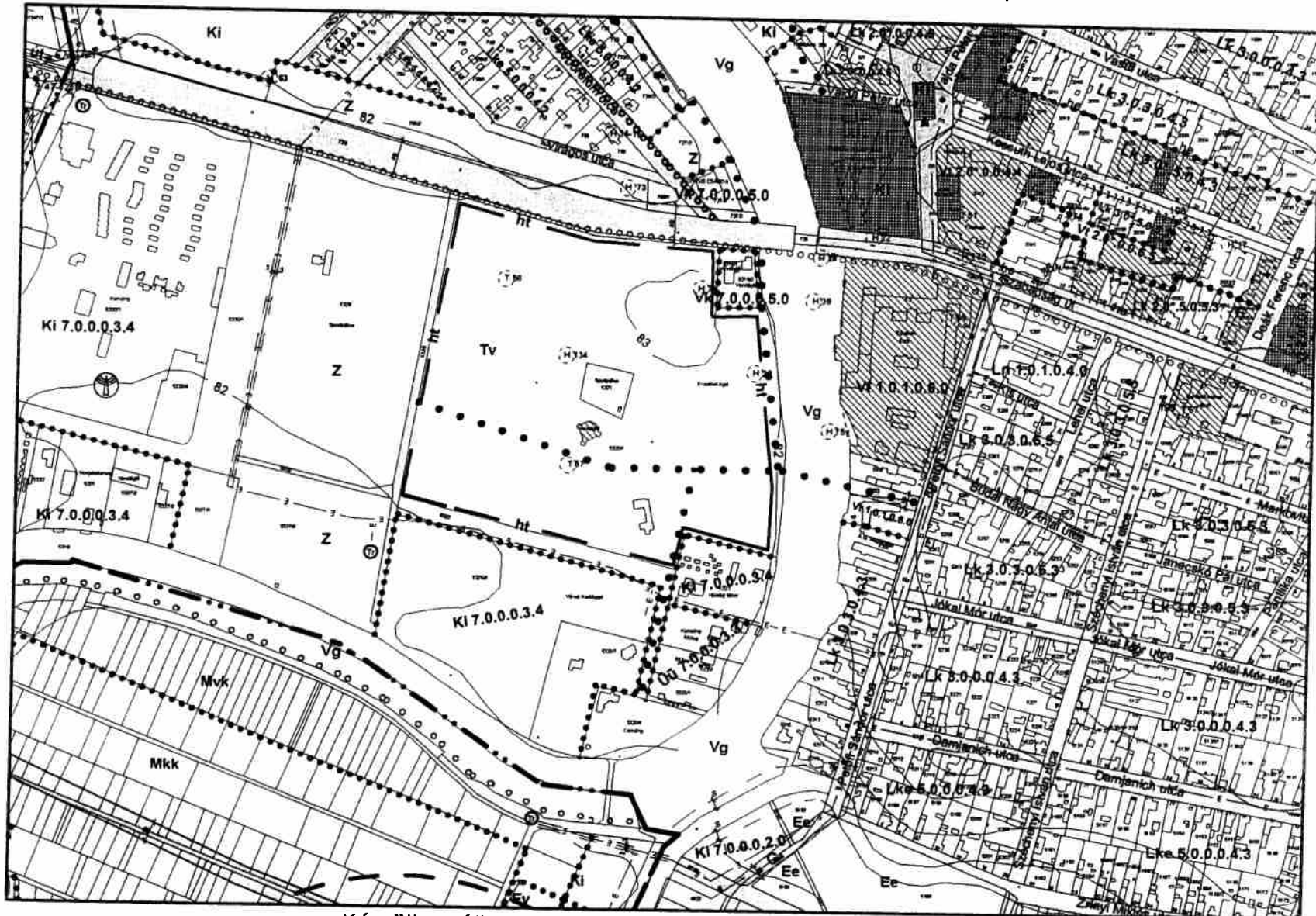
Szarvas településrendezési terve - Szabályozási tervlap M=1:6000



6  
11  
12  
16

Készült az állami alapadatok felhasználásával

# Szarvas településrendezési terve - Szabályozási tervlap M=1:6000

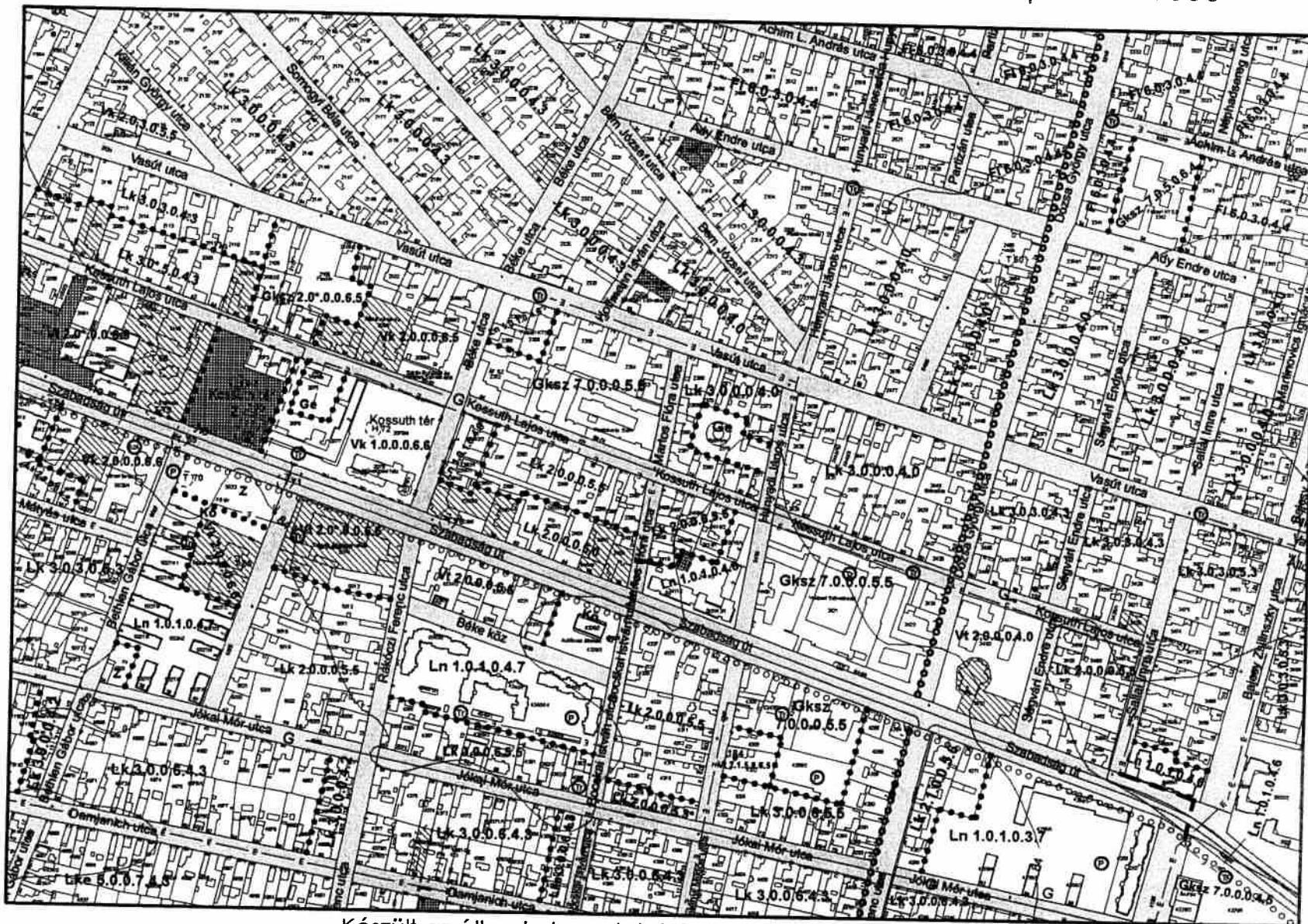


7  
12  
13

Készült az állami alapadatok felhasználásával



# Szarvas településrendezési terve - Szabályozási tervlap M=1:6000

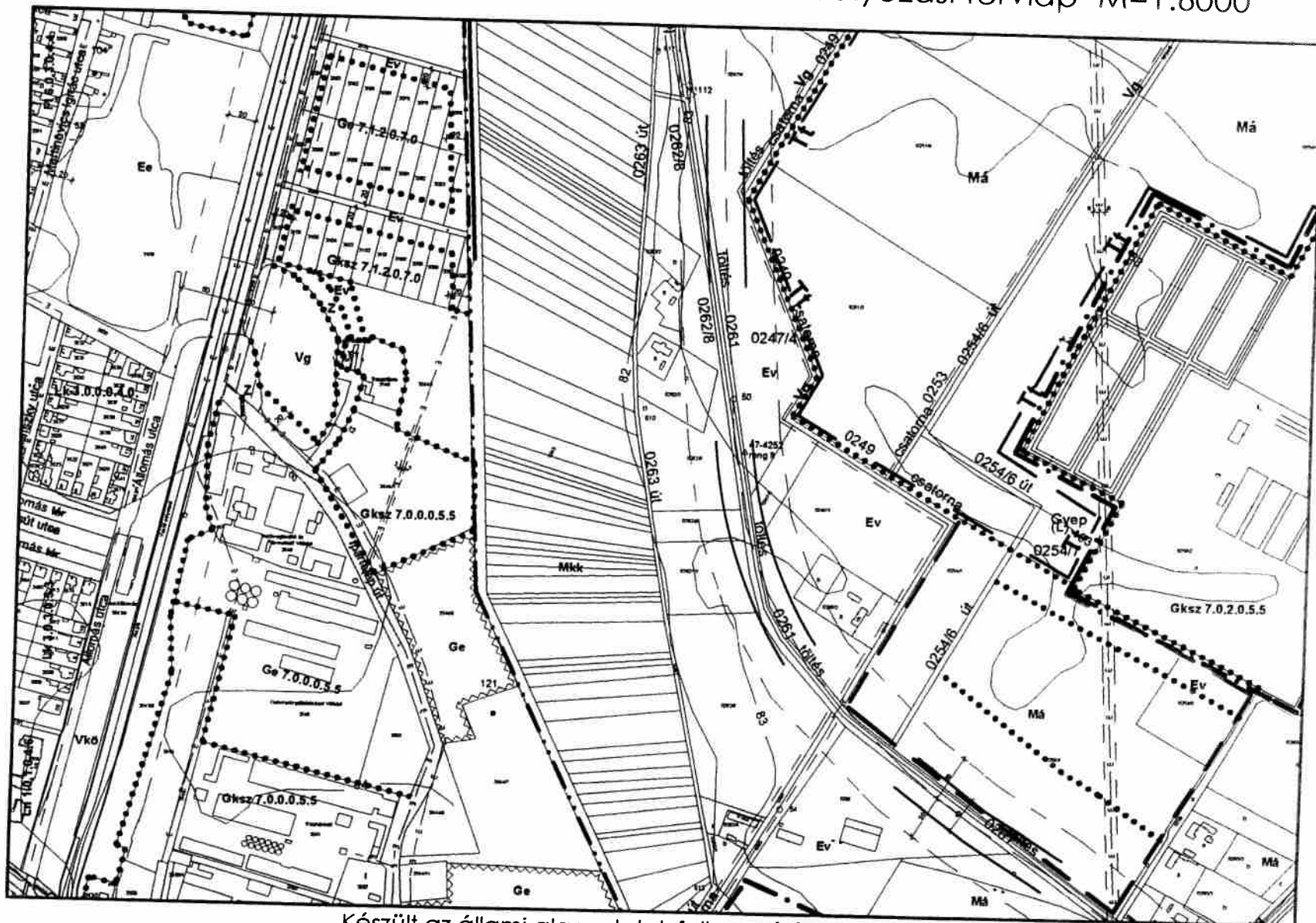


8  
12 13 14  
8

Készült az állami alapadatok felhasználásával



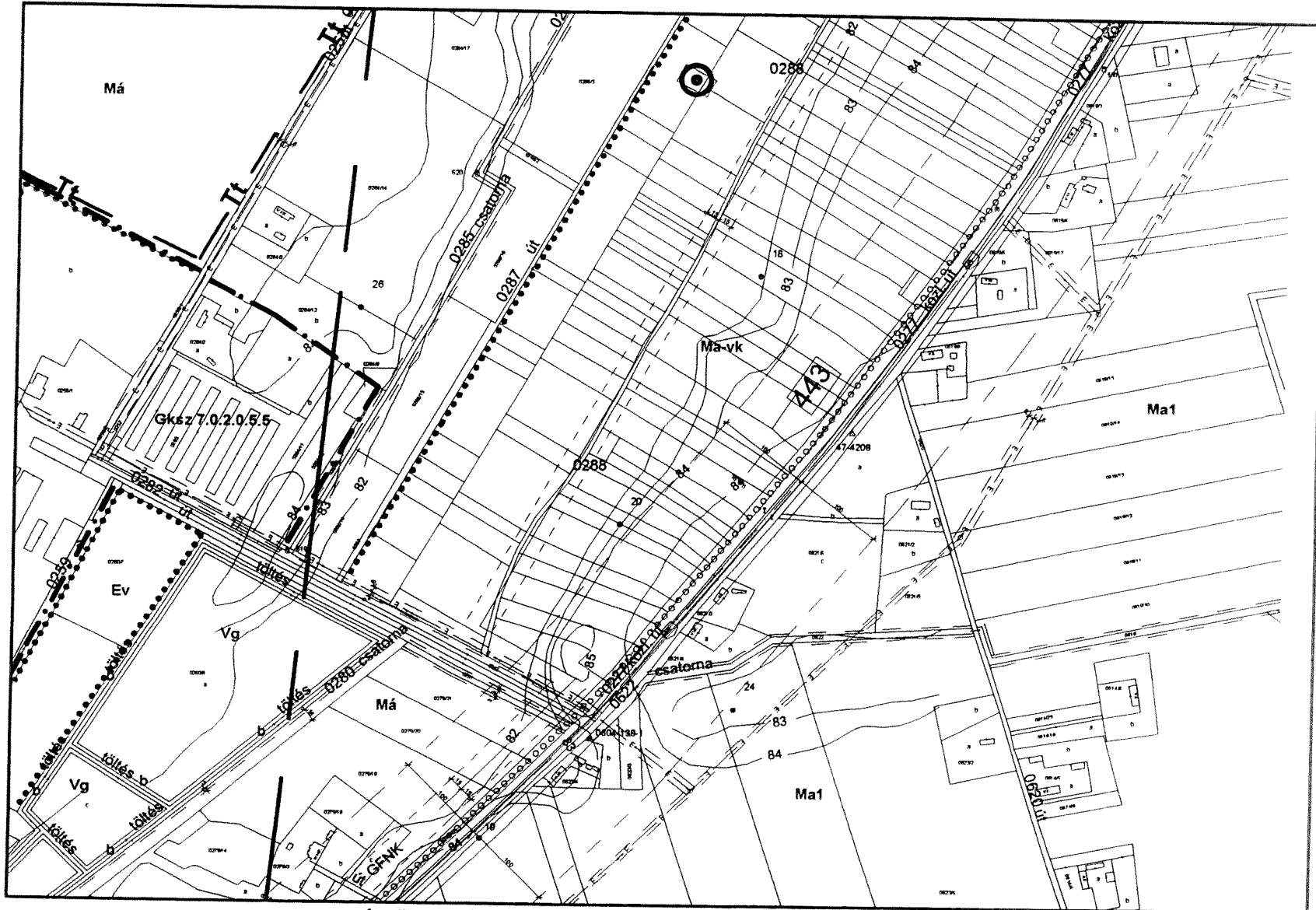
# Szarvas településrendezési terve - Szabályozási tervlap M=1:6000



9  
13 14 15  
19

Készült az állami alapadatok felhasználásával

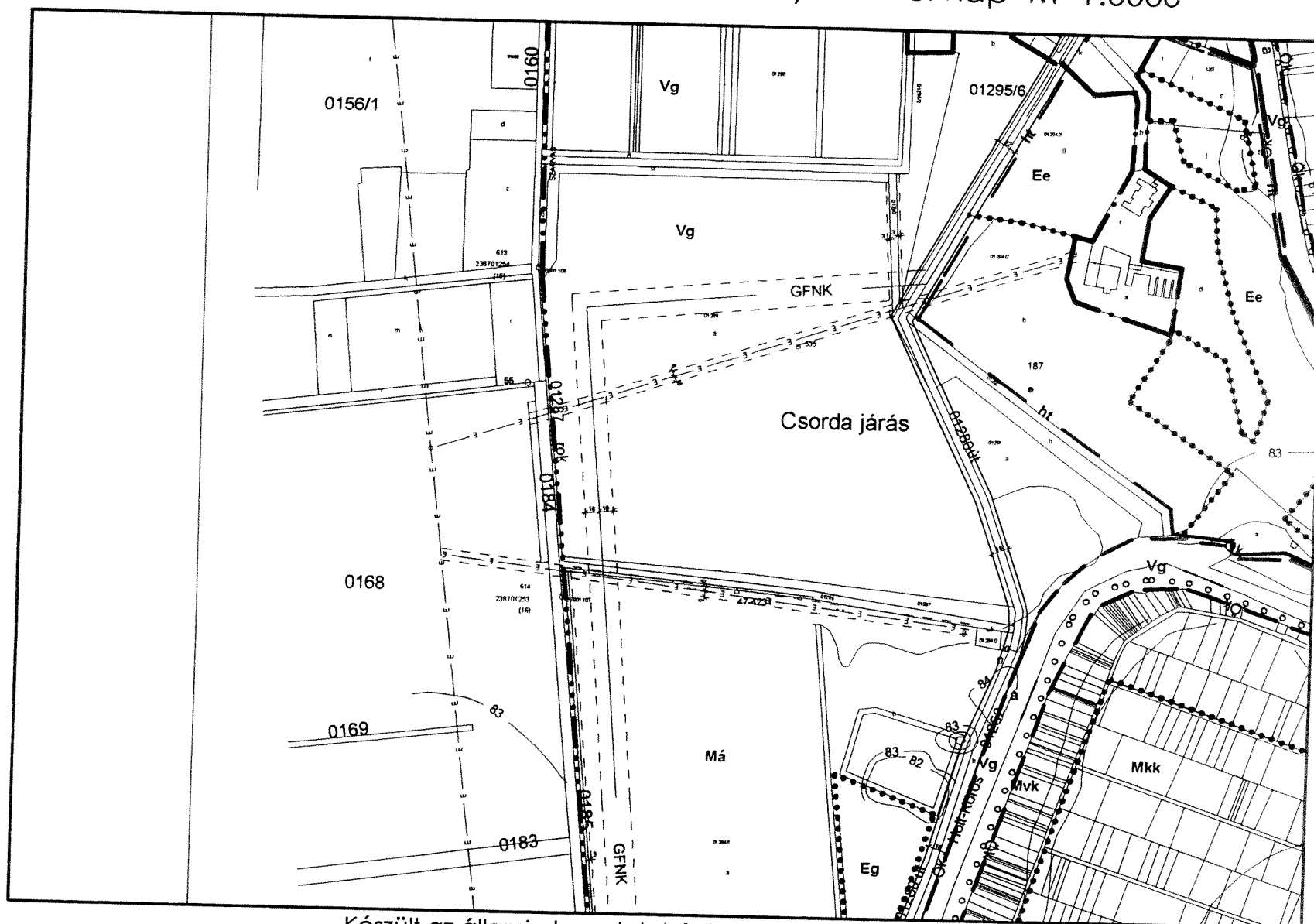
# Szarvas településrendezési terve - Szabályozási tervlap M=1:6000



14  
10  
15  
20  
K11-K14

Készült az állami alapadatok felhasználásával

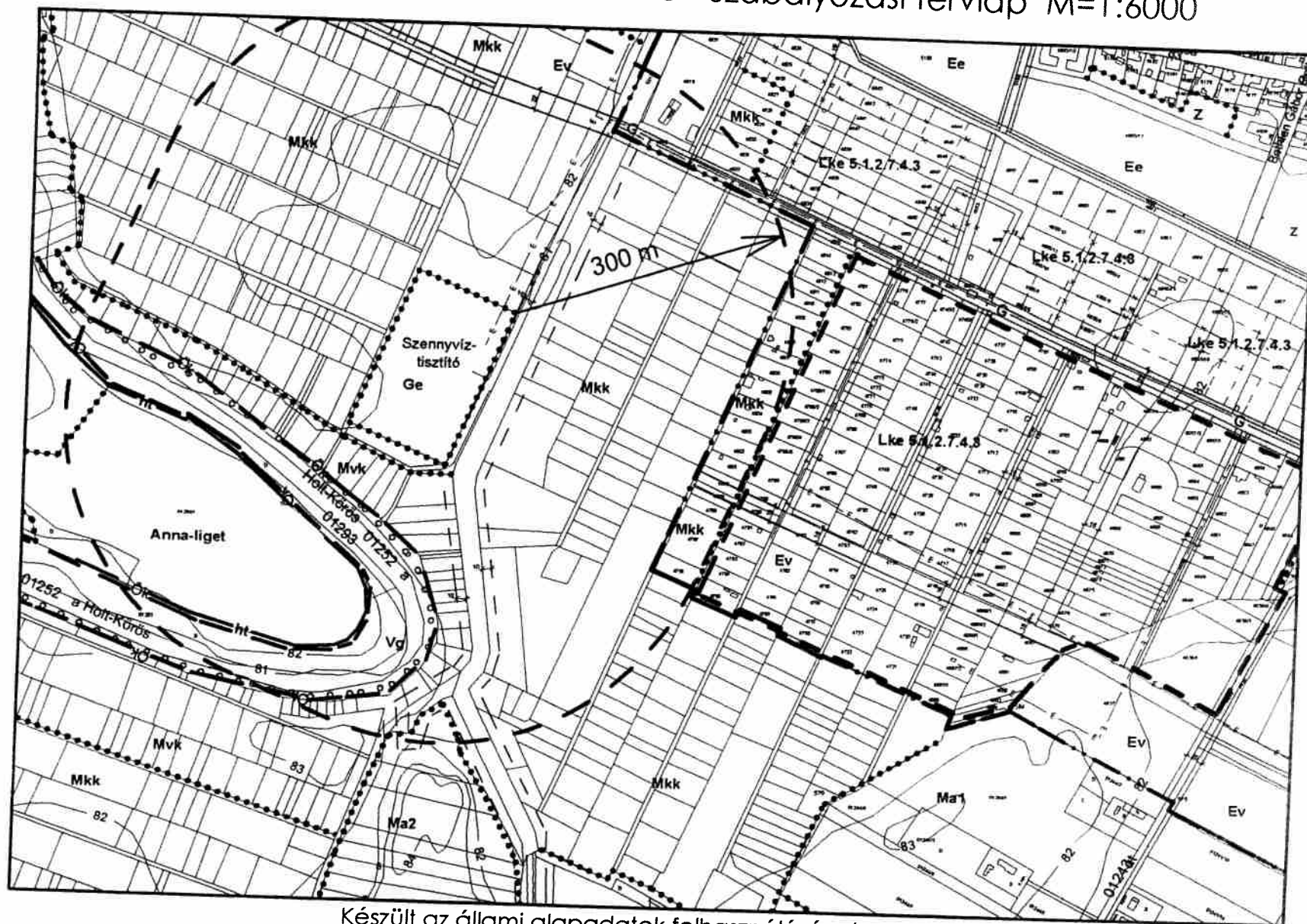
# Szarvas településrendezési terve - Szabályozási tervlap M=1:6000



11  
16  
22

Készült az állami alapadatok felhasználásával

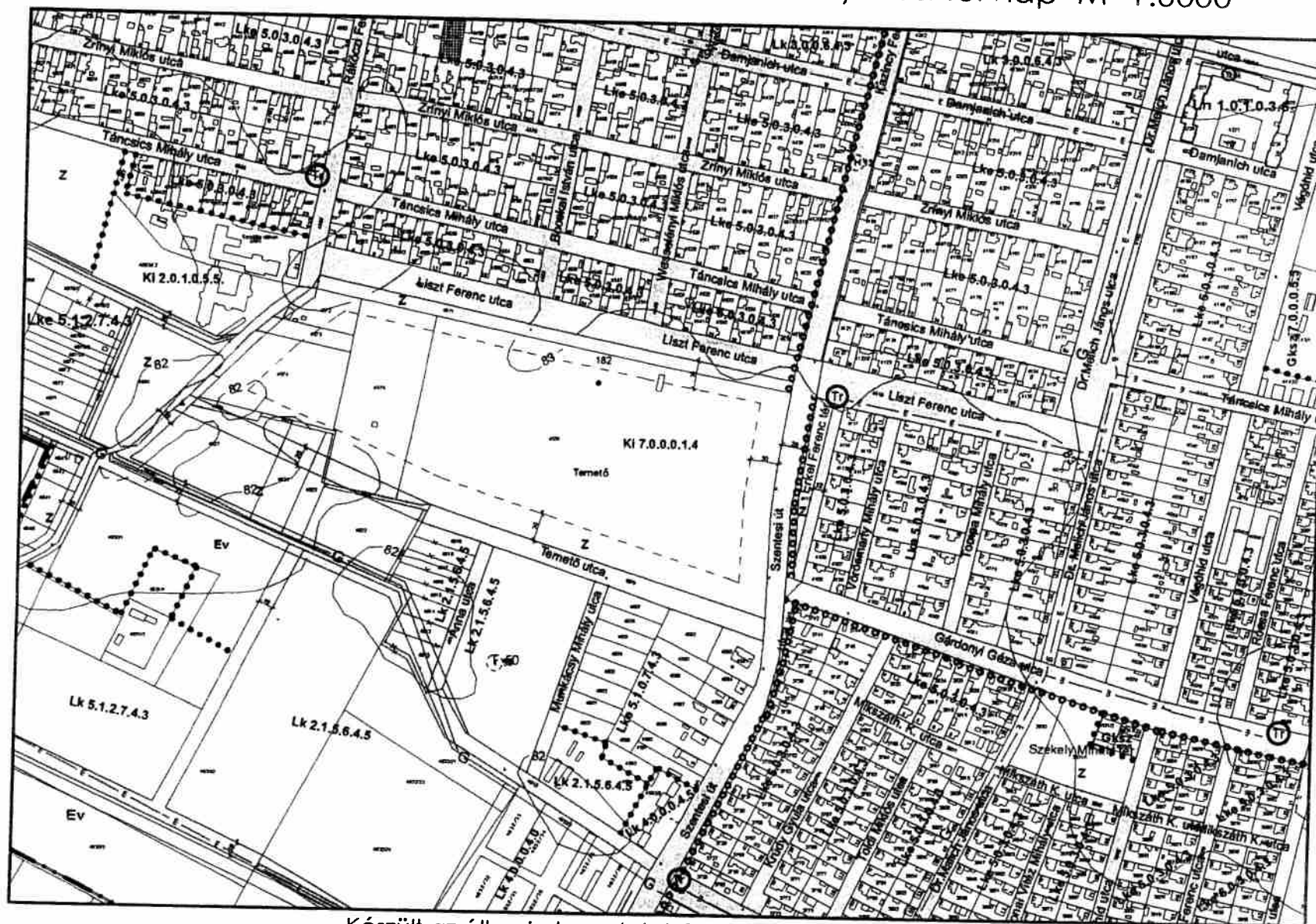
Szarvas településrendezési terve - Szabályozási tervlap M=1:6000



Készült az állami alapadatok felhasználásával



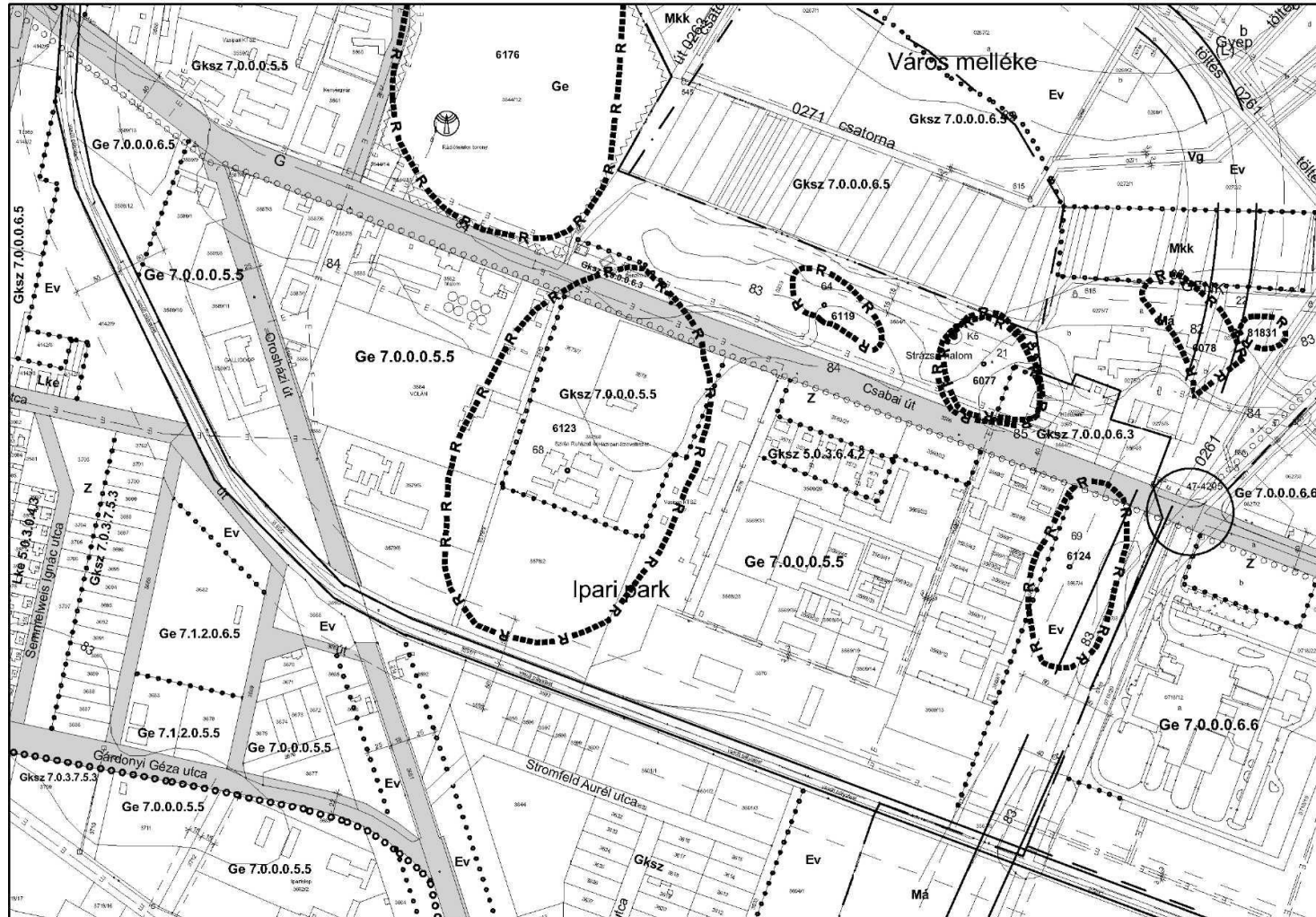
# Szarvas településrendezési terve - Szabályozási tervlap M=1:6000



17 13  
18  
24 19

Készült az állami alapadatok felhasználásával

Szarvas településrendezési terve - Szabályozási tervlap M=1:6000

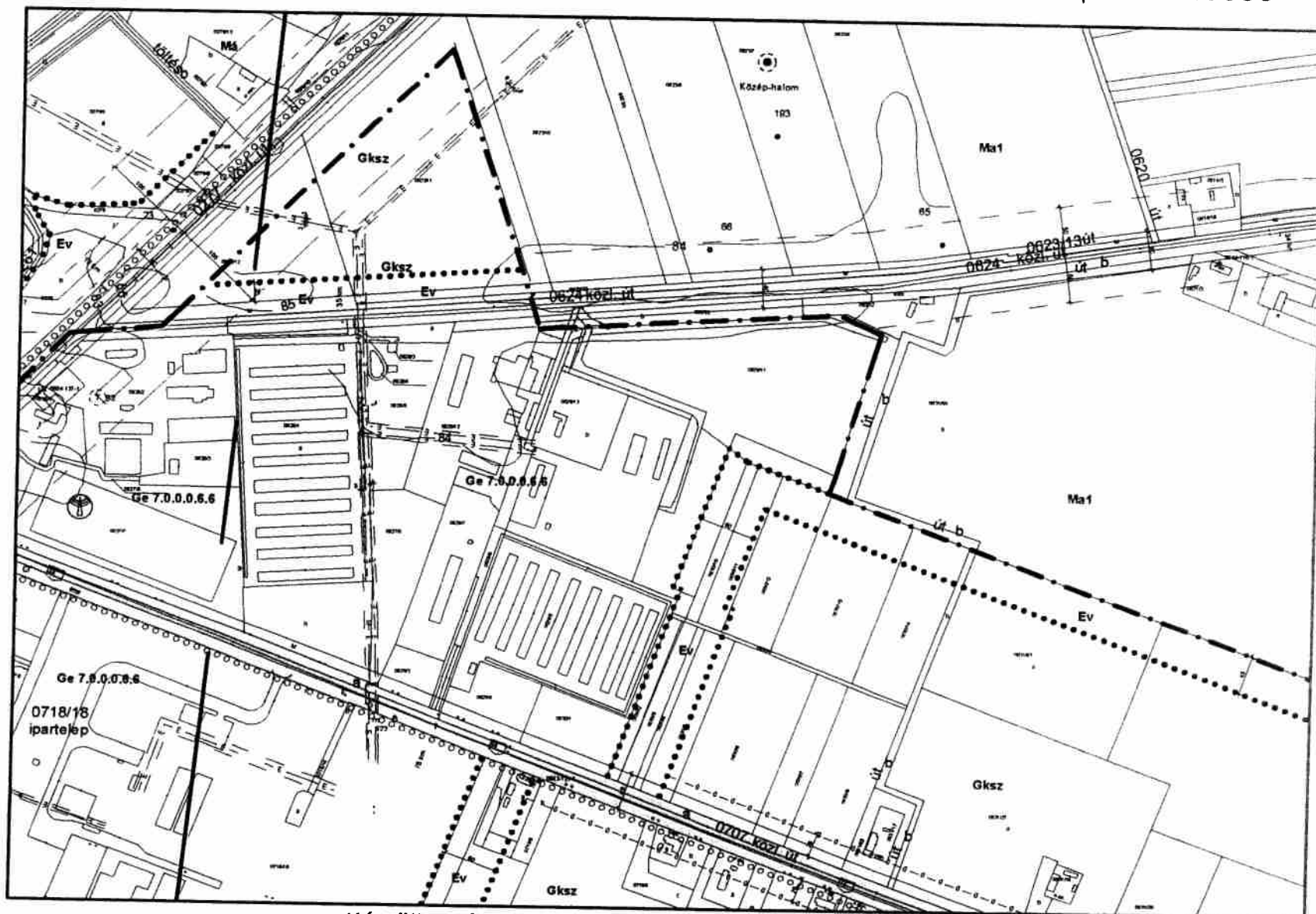


18 14  
19 20  
25

Készült az állami alapadatok felhasználásával



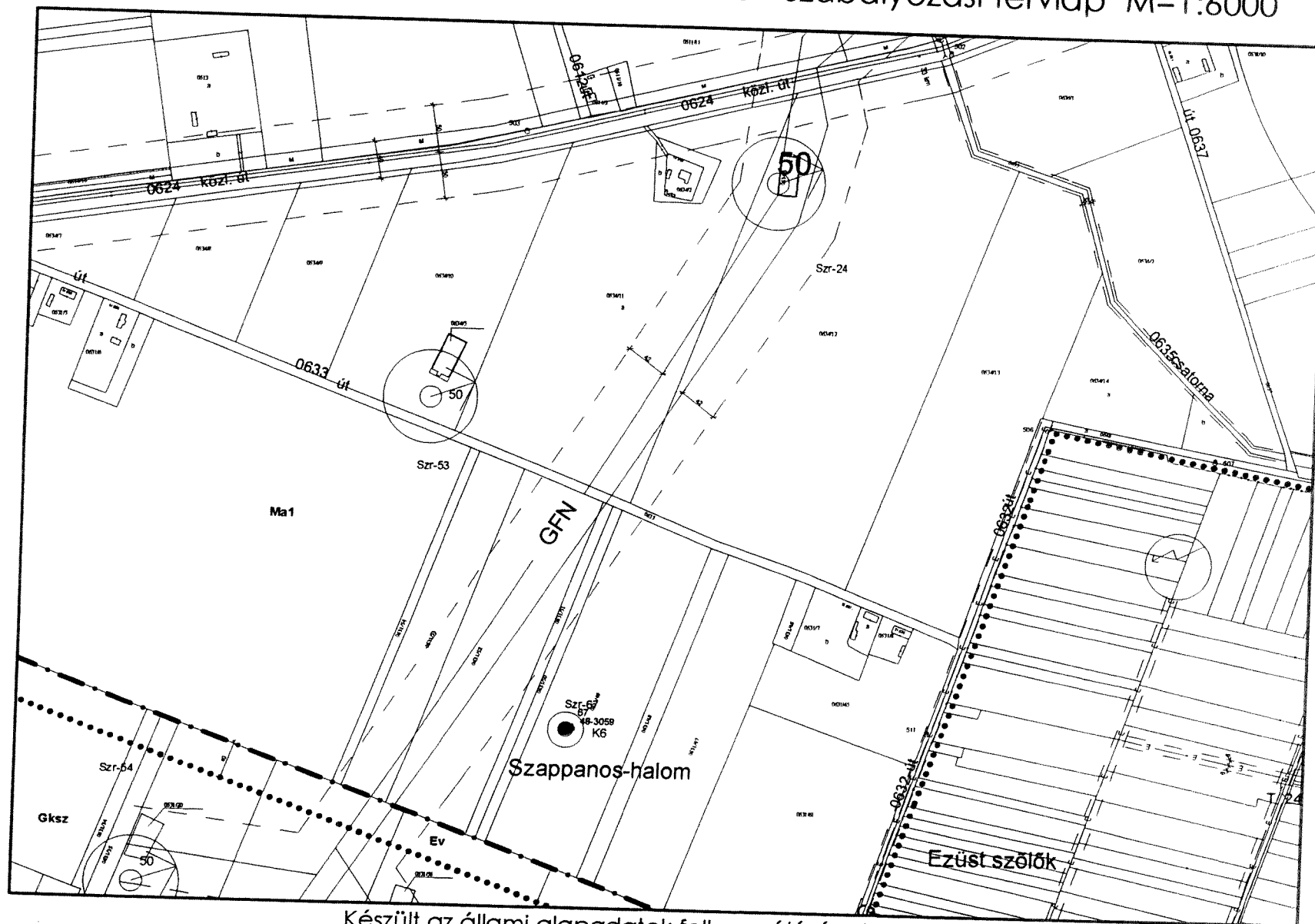
# Szarvas településrendezési terve - Szabályozási tervlap M=1:6000



19  
20  
21  
26

Készült az állami alapadatok felhasználásával

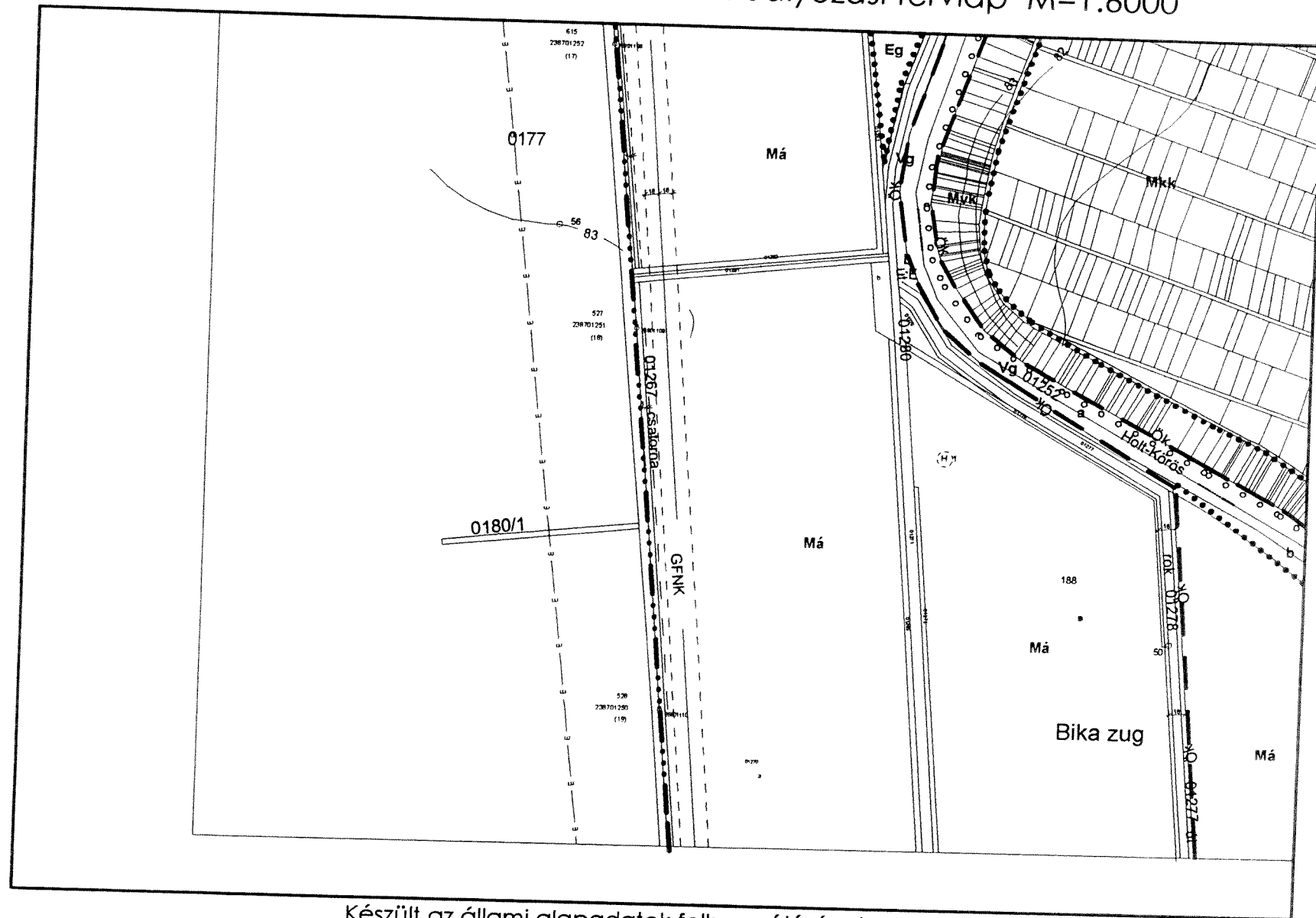
# Szarvas településrendezési terve - Szabályozási tervlap M=1:6000



K14  
21  
27  
K14

Készült az állami alapadatok felhasználásával

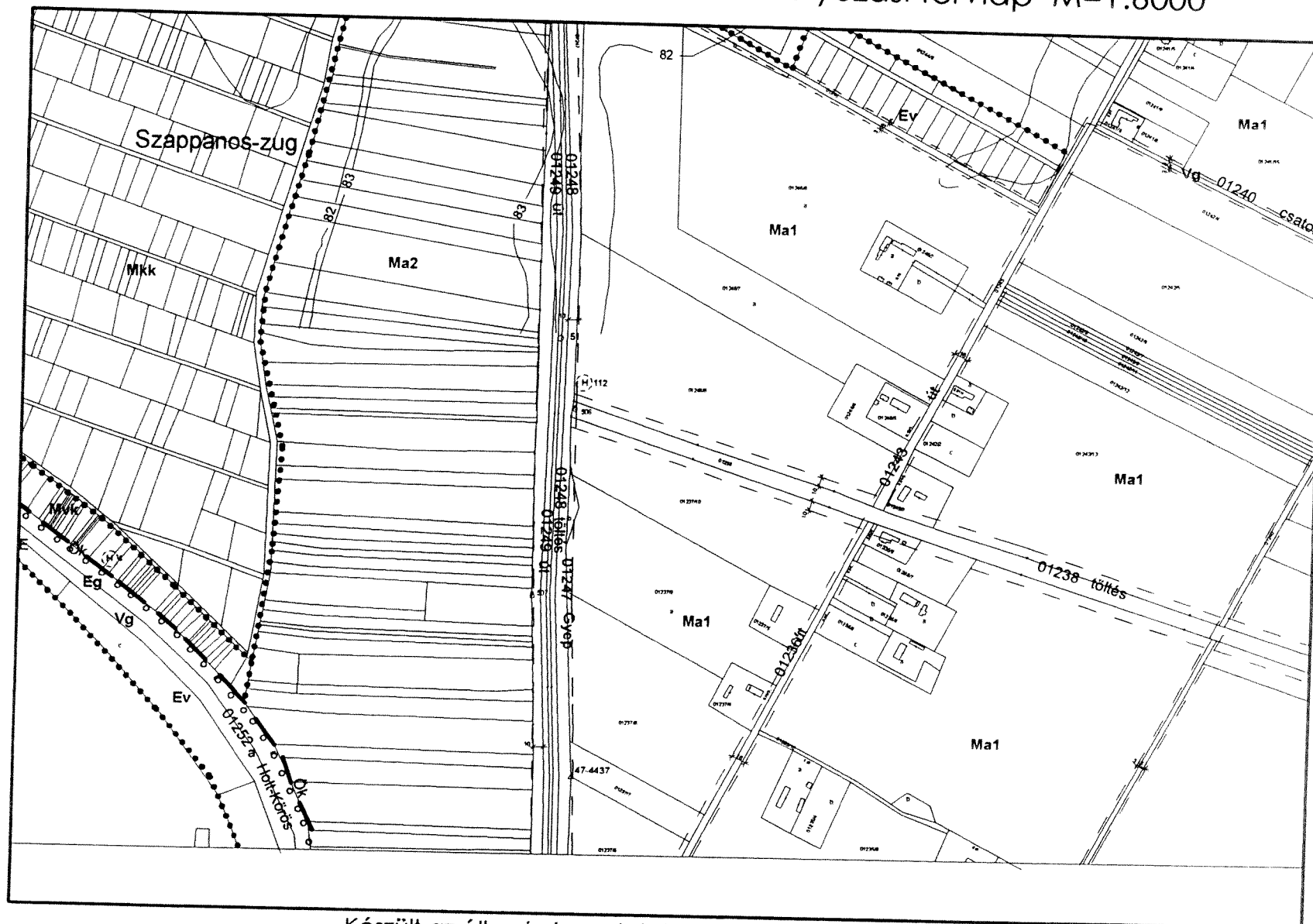
# Szarvas településrendezési terve - Szabályozási tervlap M=1:6000



16  
22  
K16  
23

Készült az állami alapadatok felhasználásával

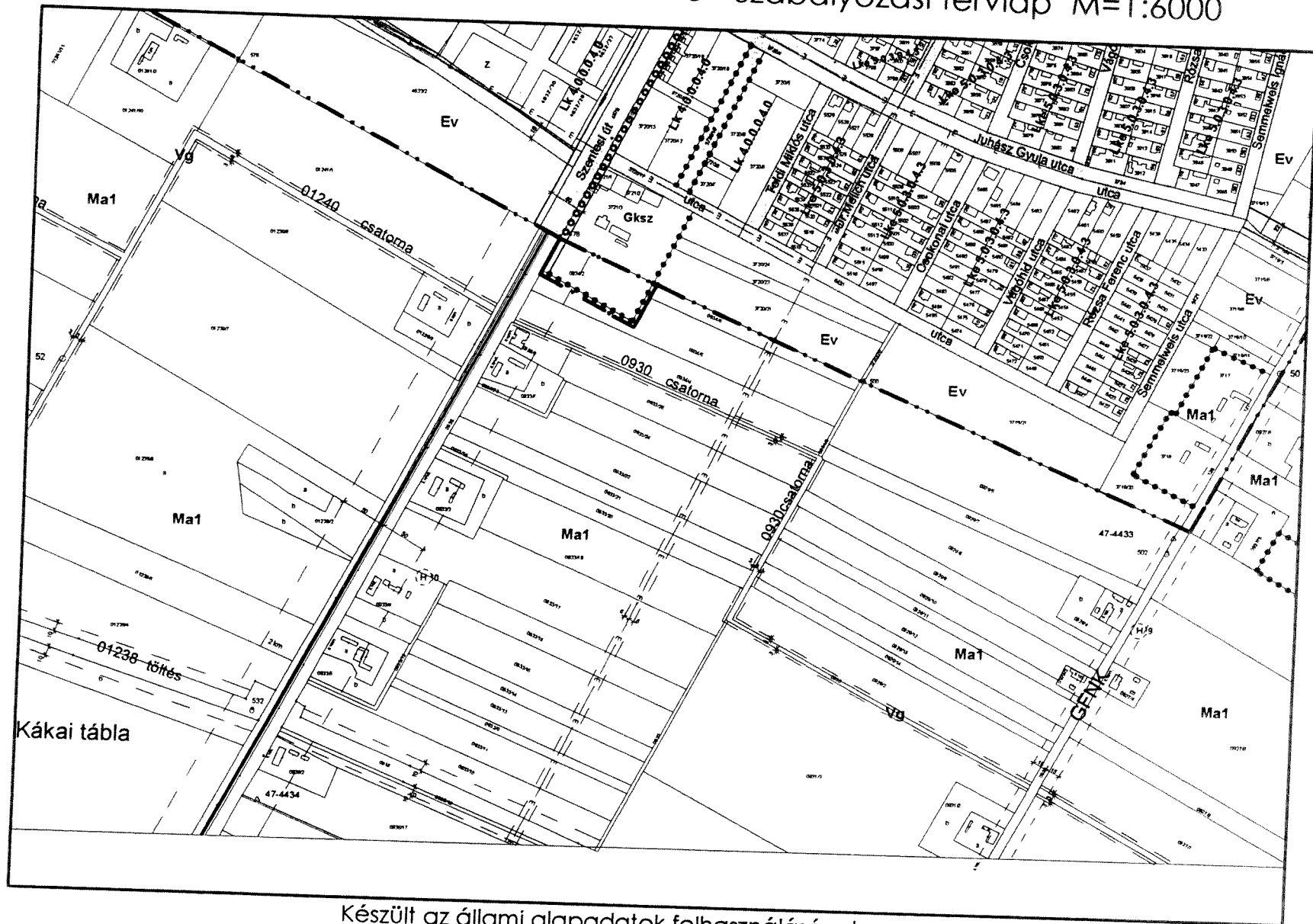
# Szarvas településrendezési terve - Szabályozási tervlap M=1:6000



17  
23  
K16  
22

Készült az állami alapadatok felhasználásával

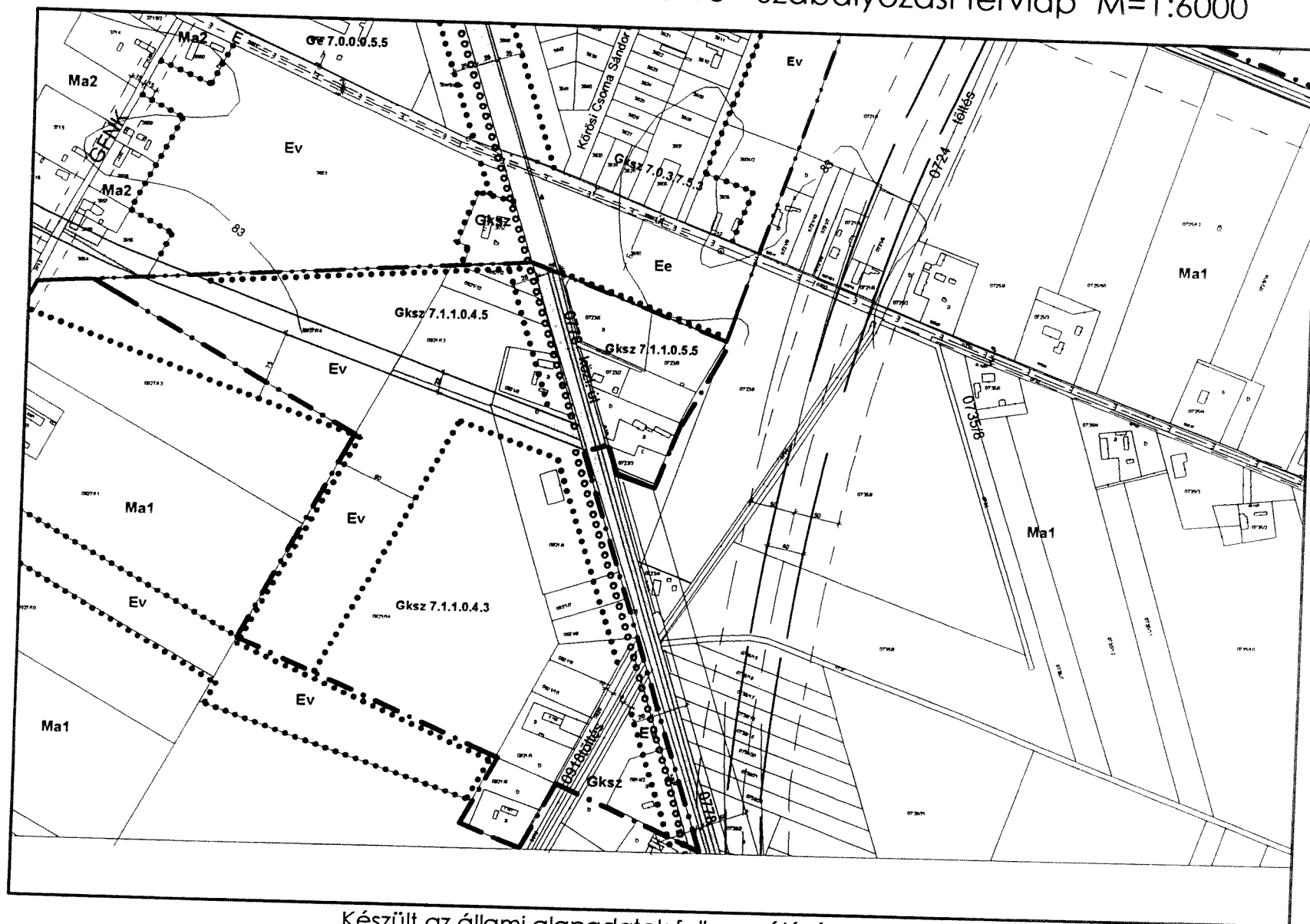
# Szarvas településrendezési terve - Szabályozási tervlap M=1:6000



23 18  
24 25  
K16-K17

Készült az állami alapadatok felhasználásával

# Szarvas településrendezési terve - Szabályozási tervlap M=1:6000

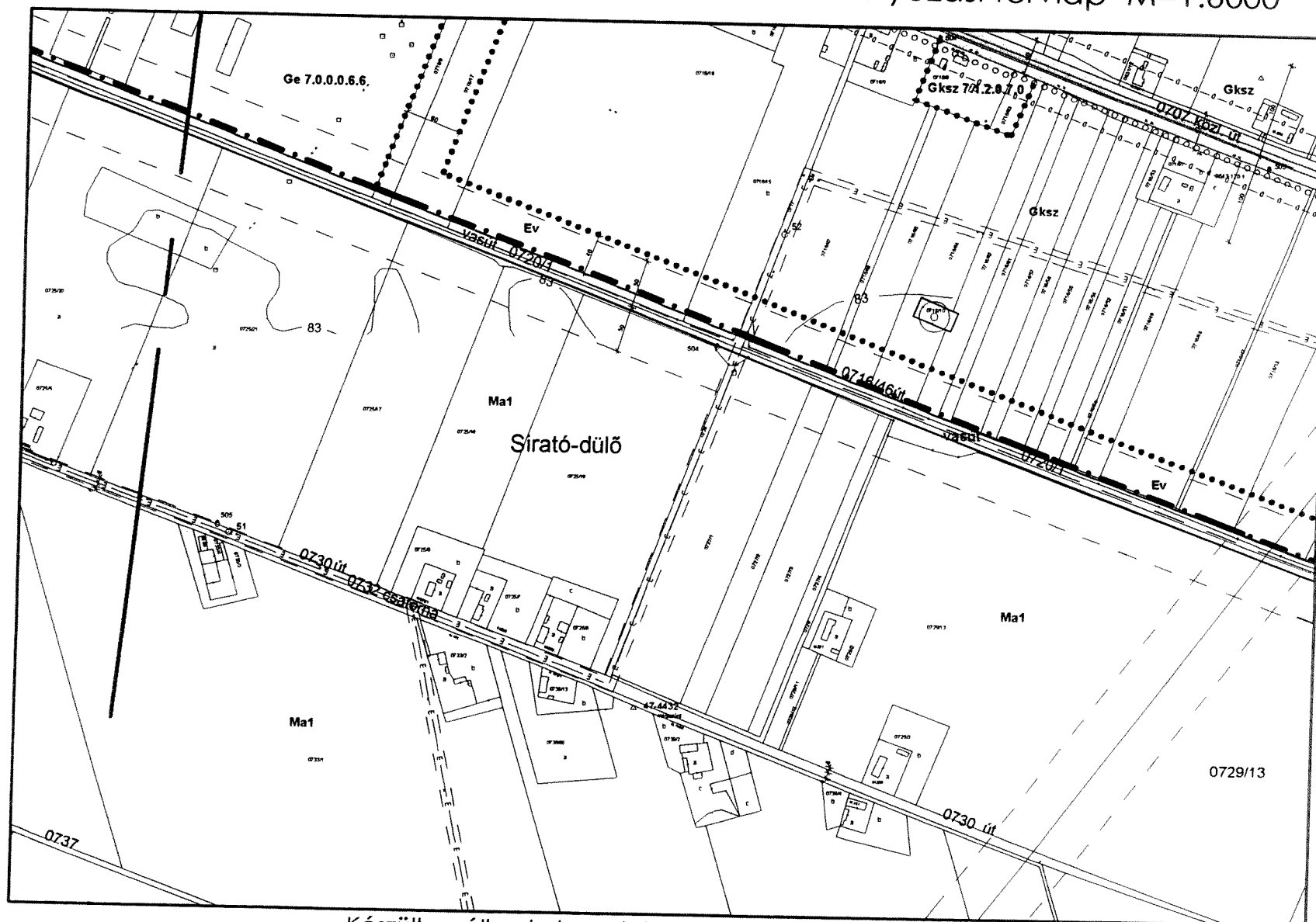


24 19  
25  
26  
K17

Készült az állami alapadatok felhasználásával



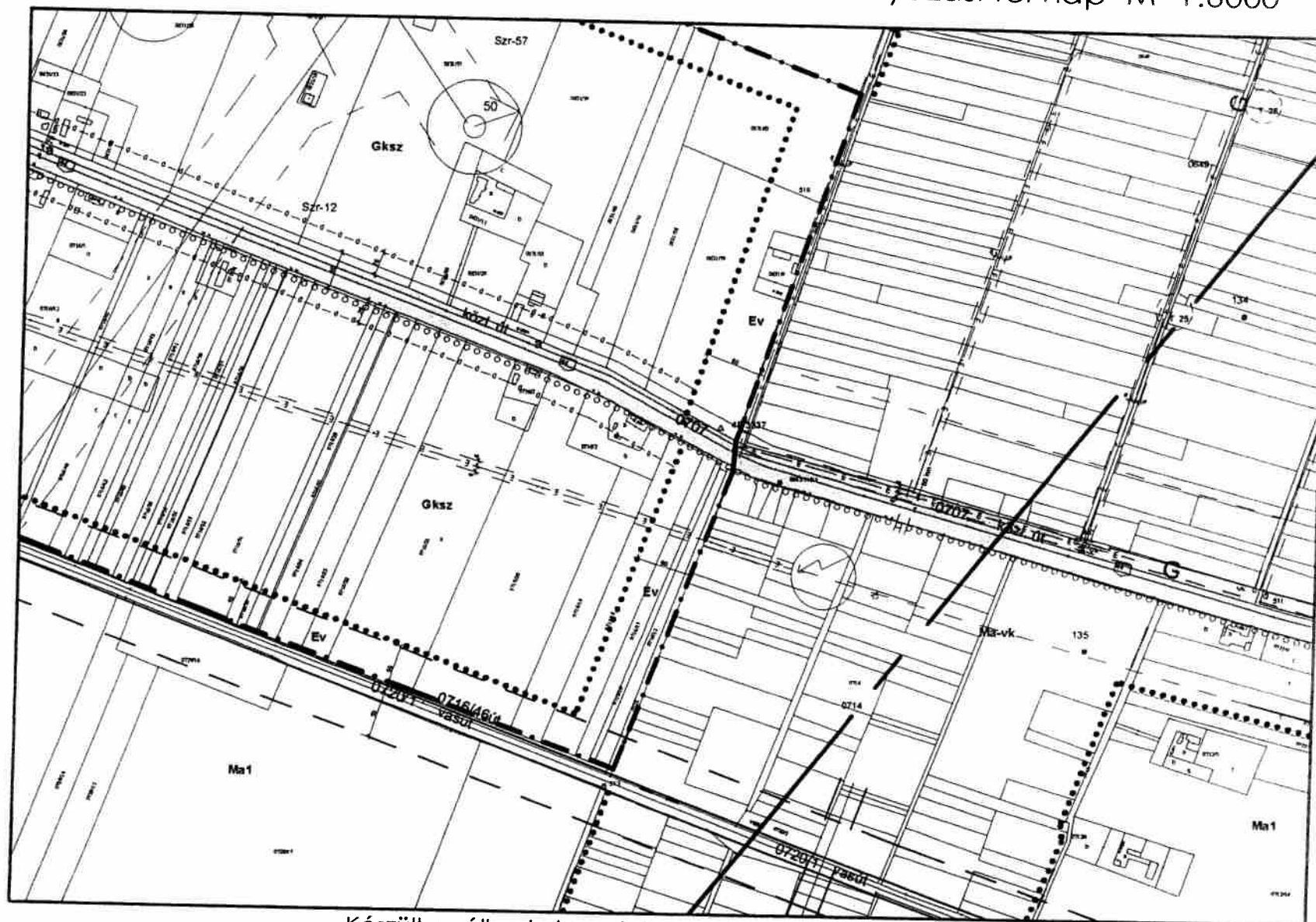
# Szarvas településrendezési terve - Szabályozási tervlap M=1:6000



25  
26  
27  
KT7

Készült az állami alapadatok felhasználásával


# Szarvas településrendezési terve - Szabályozási tervlap M=1:6000



26  
27  
K18

Készült az állami alapadatok felhasználásával

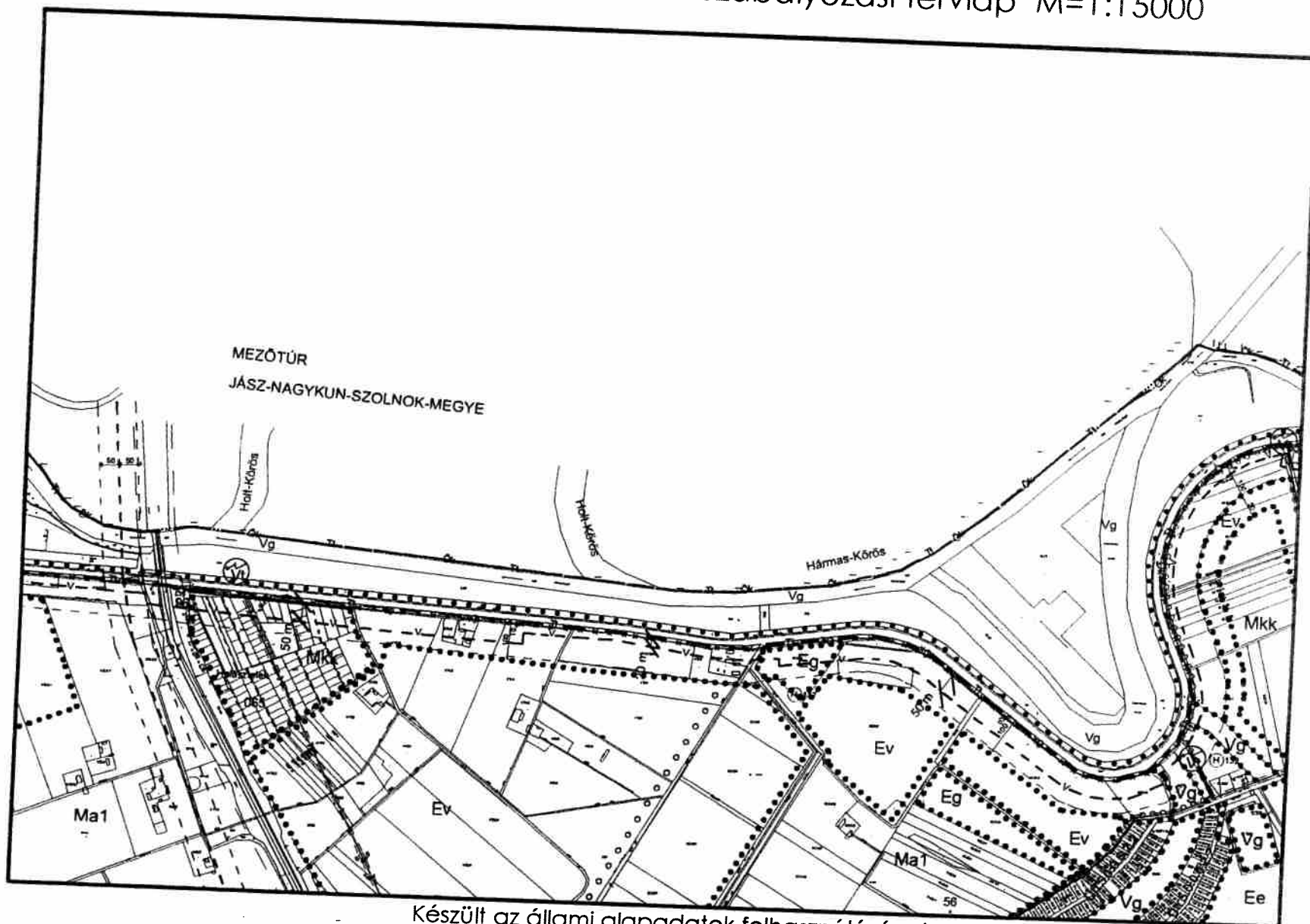
Szarvas településrendezési terve - Szabályozási tervlap M=1:15000



K1  
K6

Készült az állami alapadatok felhasználásával

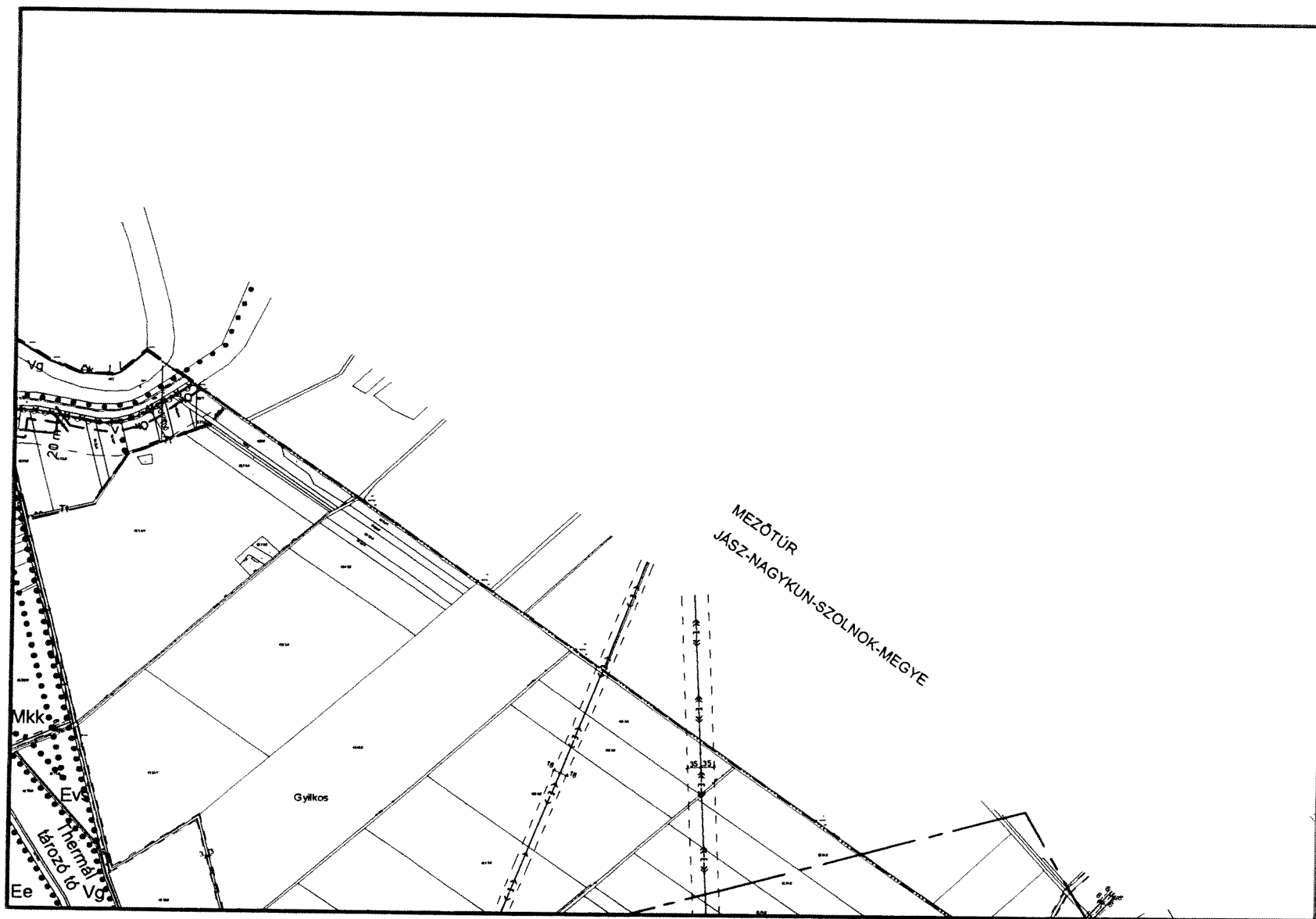
Szarvas településrendezési terve - Szabályozási tervlap M=1:15000



K1 **K2** K2  
K7

Készült az állami alapadatok felhasználásával

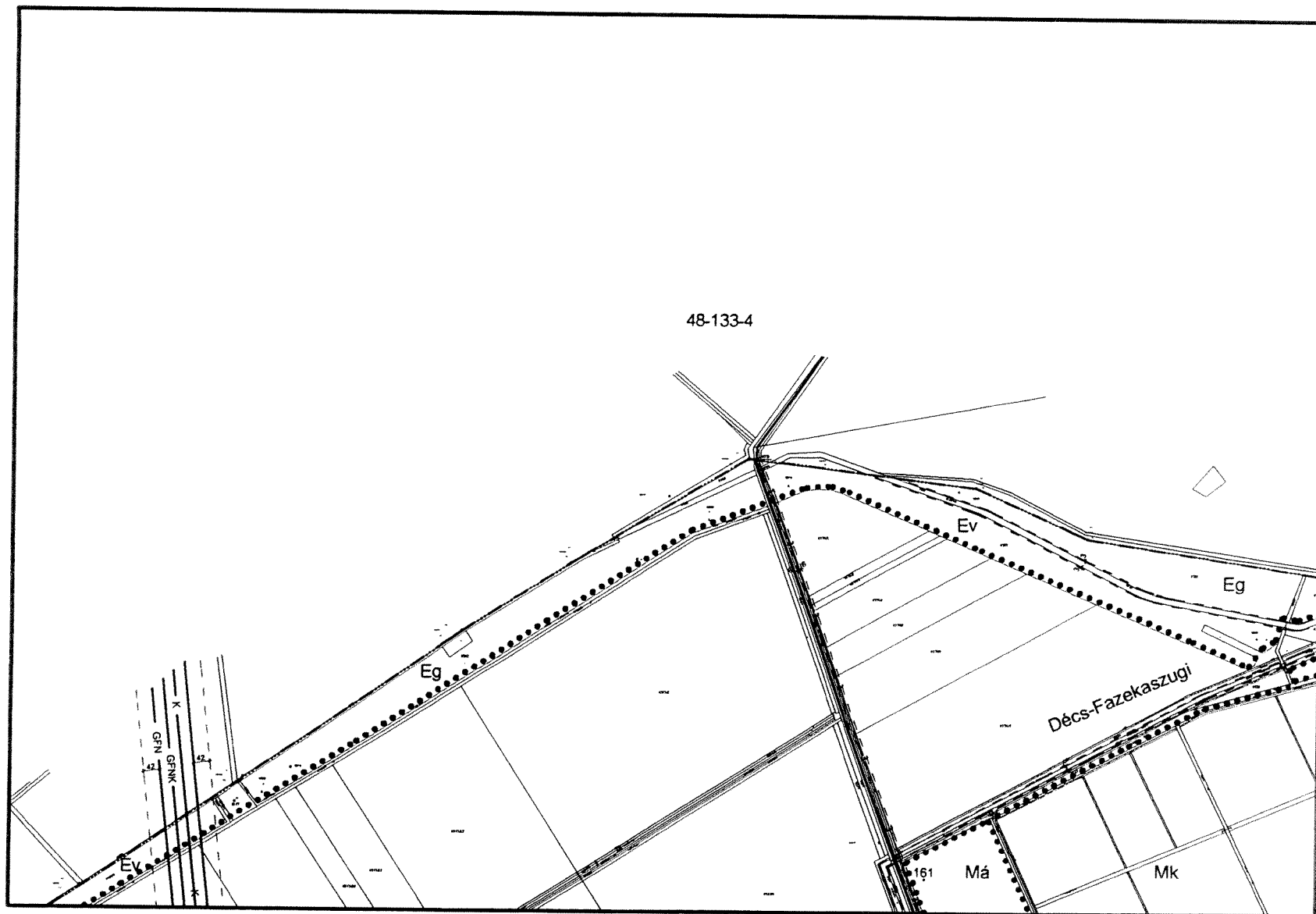
# Szarvas településrendezési terve - Szabályozási tervlap M=1:15000



K2 **K3** K4  
K8

Készült az állami alapadatok felhasználásával

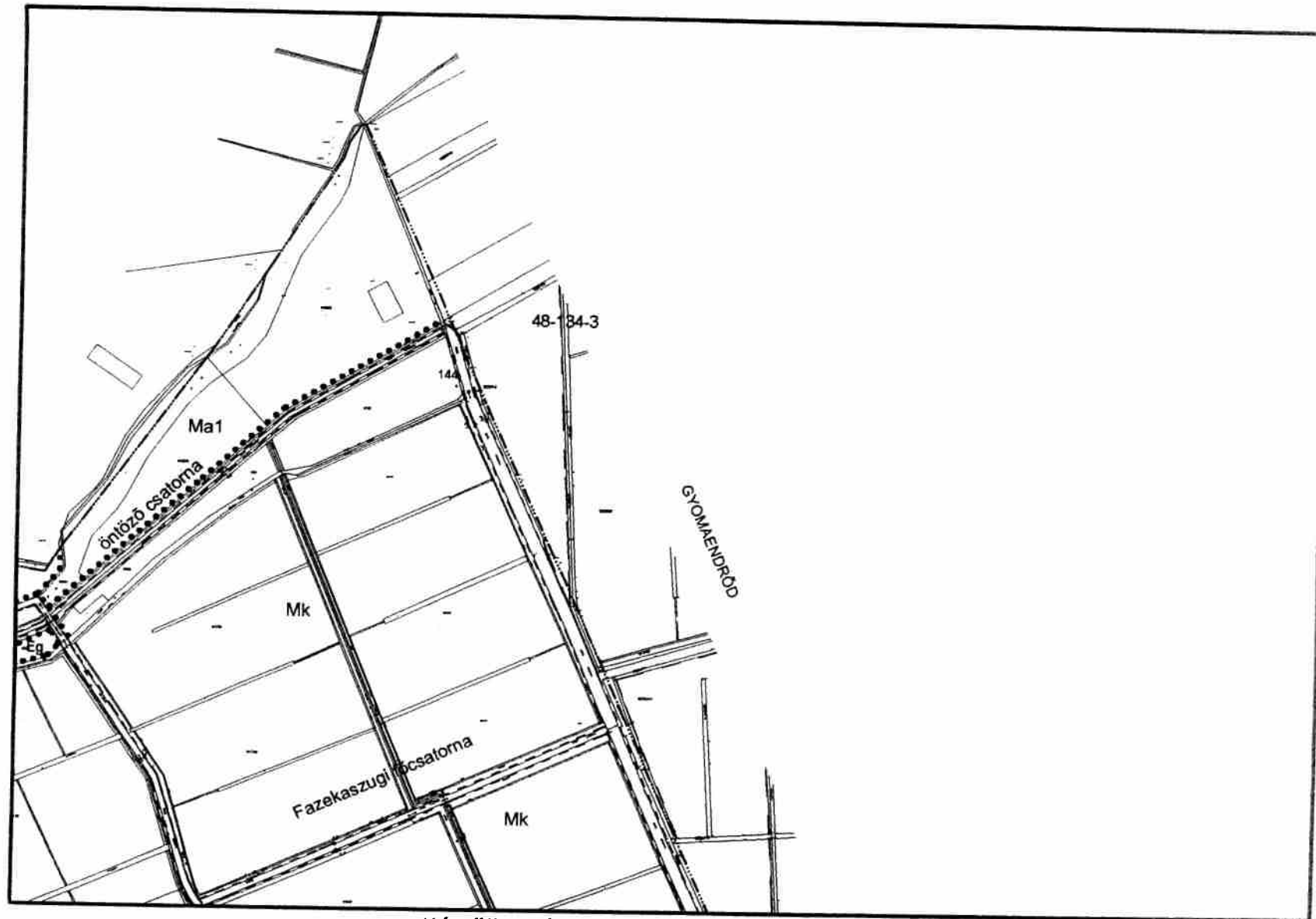
# Szarvas településrendezési terve - Szabályozási tervlap M=1:15000



Készült az állami alapadatok felhasználásával



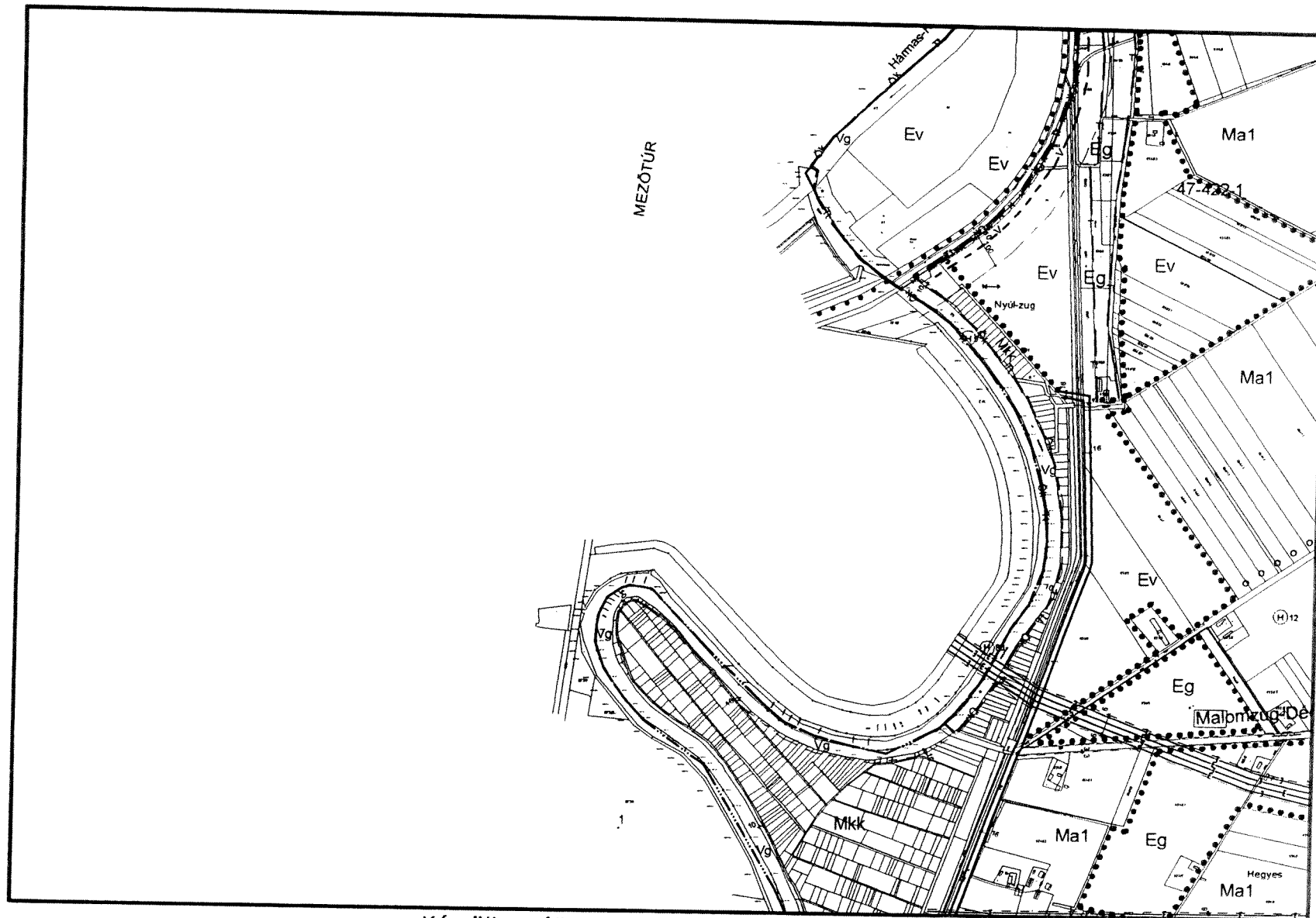
Szarvas településrendezési terve - Szabályozási tervlap M=1:15000



K4  
**K5**  
K10

Készült az állami alapadatok felhasználásával

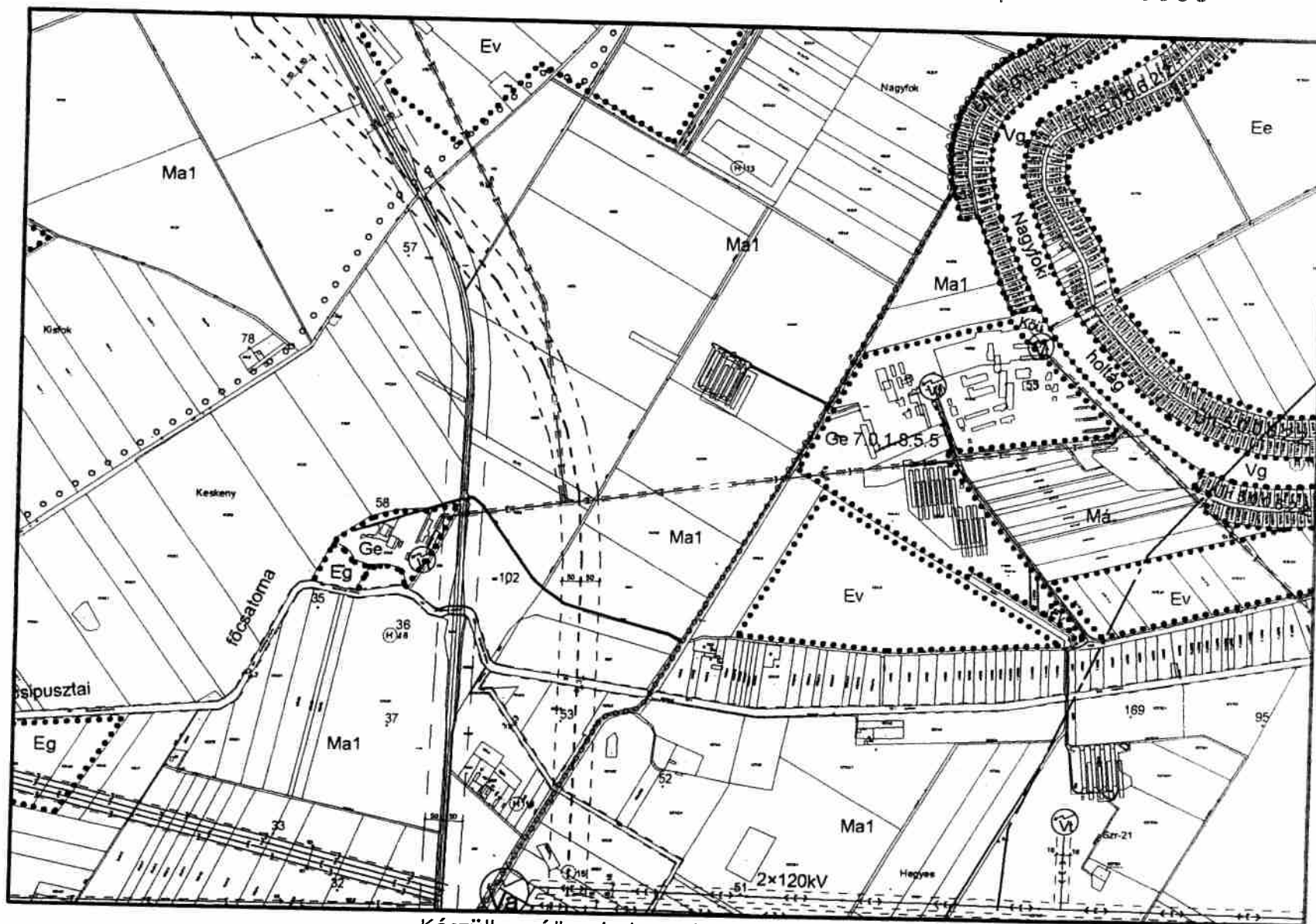
# Szarvas településrendezési terve - Szabályozási tervlap M=1:15000



K1  
**K6** K7  
1-2-3

Készült az állami alapadatok felhasználásával

# Szarvas településrendezési terve - Szabályozási tervlap M=1:15000



K2  
K6 **K7** K8  
3-4-5

Készült az állami alapadatok felhasználásával

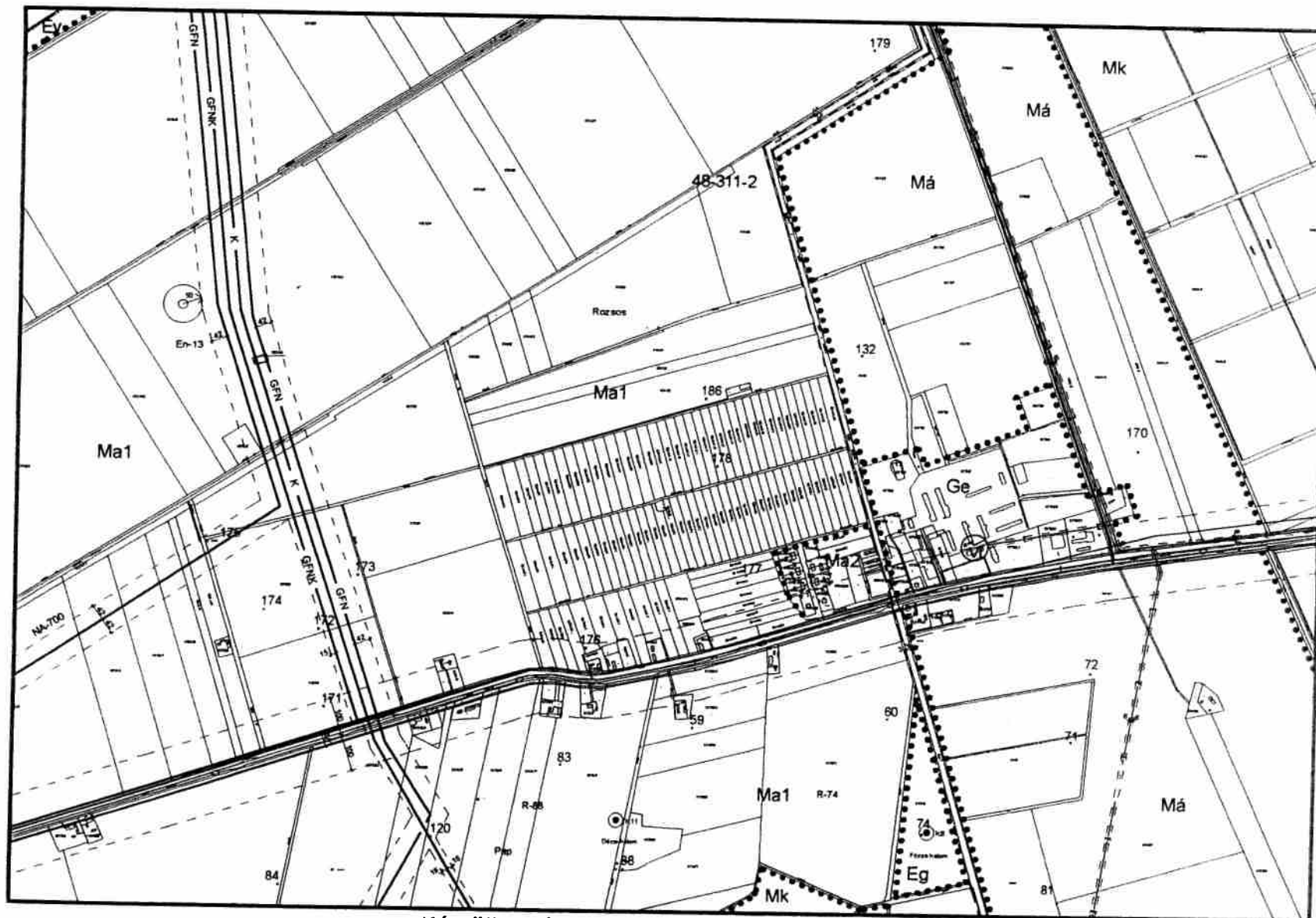
Szarvas településrendezési terve - Szabályozási tervlap M=1:15000



K3  
K7 **K8** K9  
K11

Készült az állami alapadatok felhasználásával

Szarvas településrendezési terve - Szabályozási tervlap M=1:15000

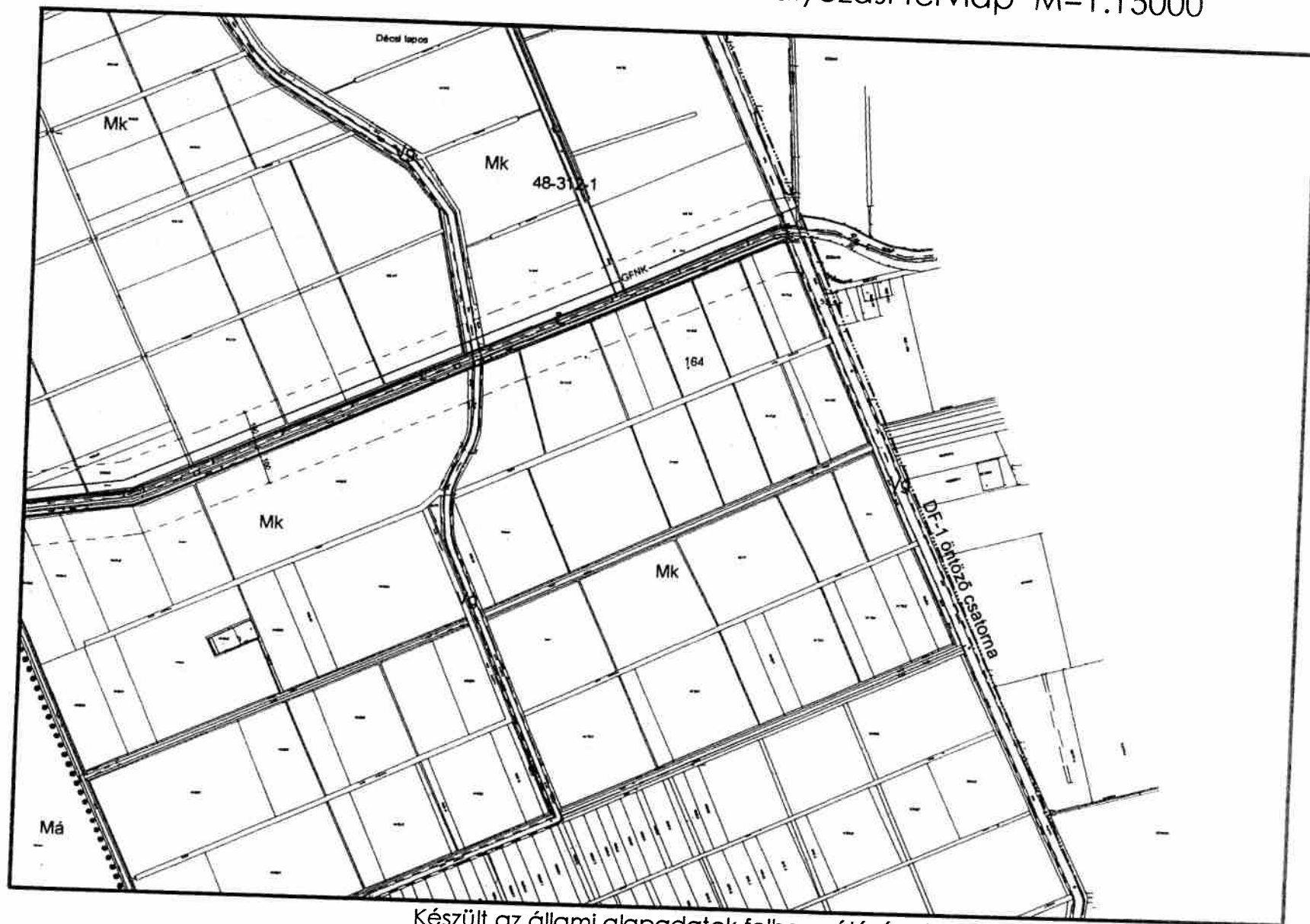


K8  
K4  
**K9**  
K10  
K12

Készült az állami alapadatok felhasználásával



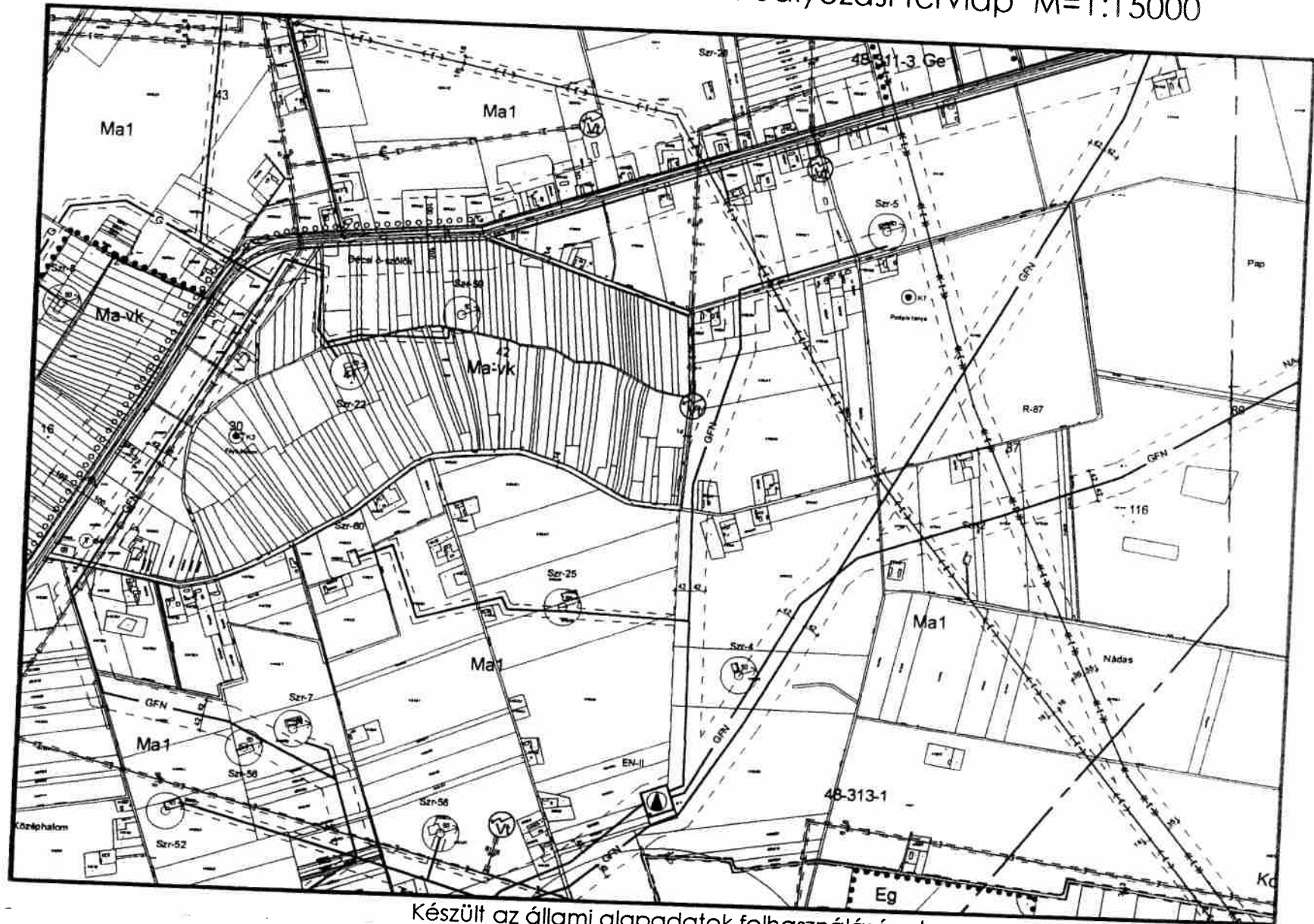
Szarvas településrendezési terve - Szabályozási tervlap M=1:15000



K5  
K9 **K10**  
K13

Készült az állami alapadatok felhasználásával

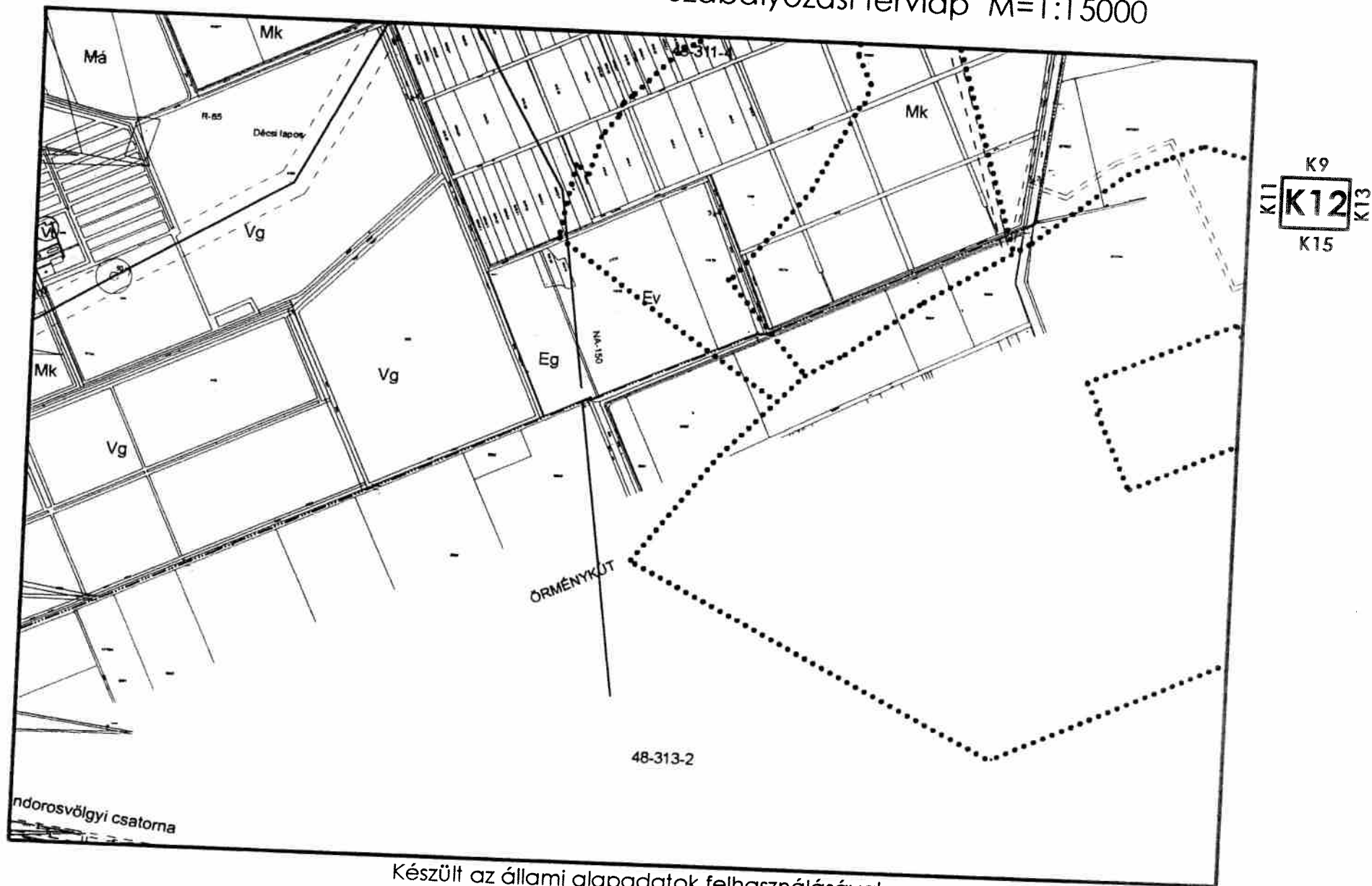
Szarvas településrendezési terve - Szabályozási tervlap M=1:15000



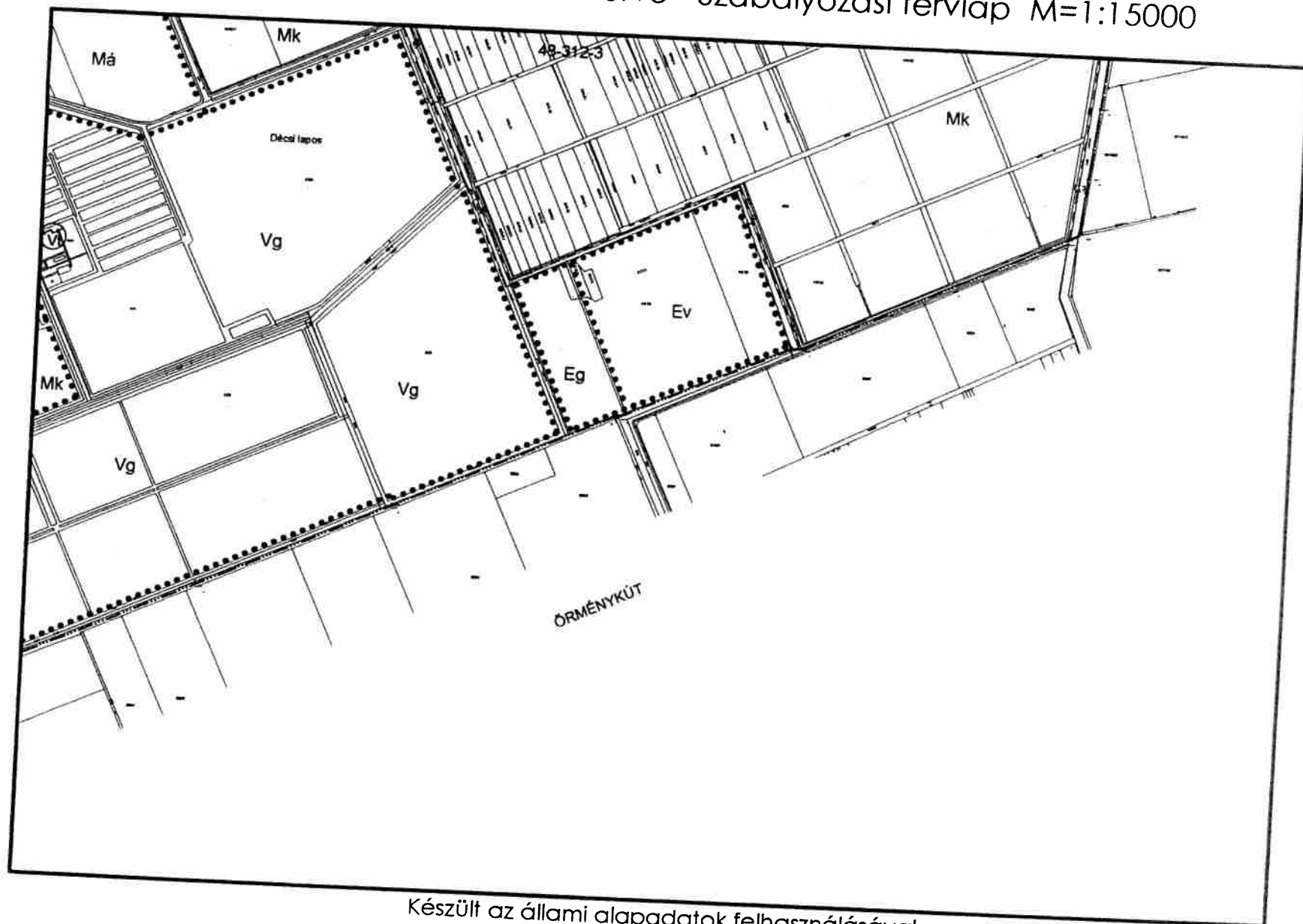
5-10-15  
K8  
**K11**  
K12  
K14

Készült az állami alapadatok felhasználásával

Szarvas településrendezési terve - Szabályozási tervlap M=1:15000



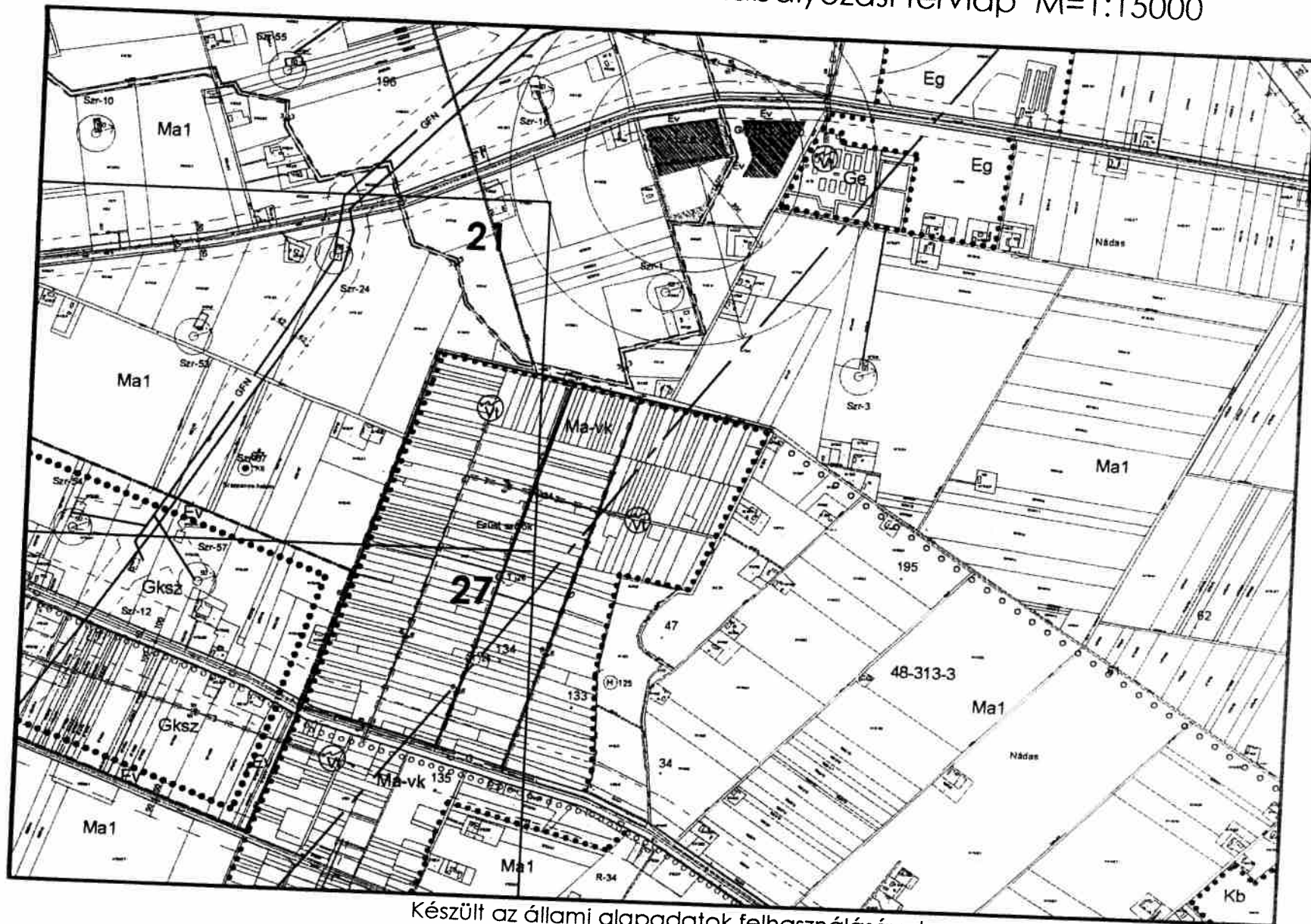
Szarvas településrendezési terve - Szabályozási tervlap M=1:15000



K10  
**K13**

Készült az állami alapadatok felhasználásával

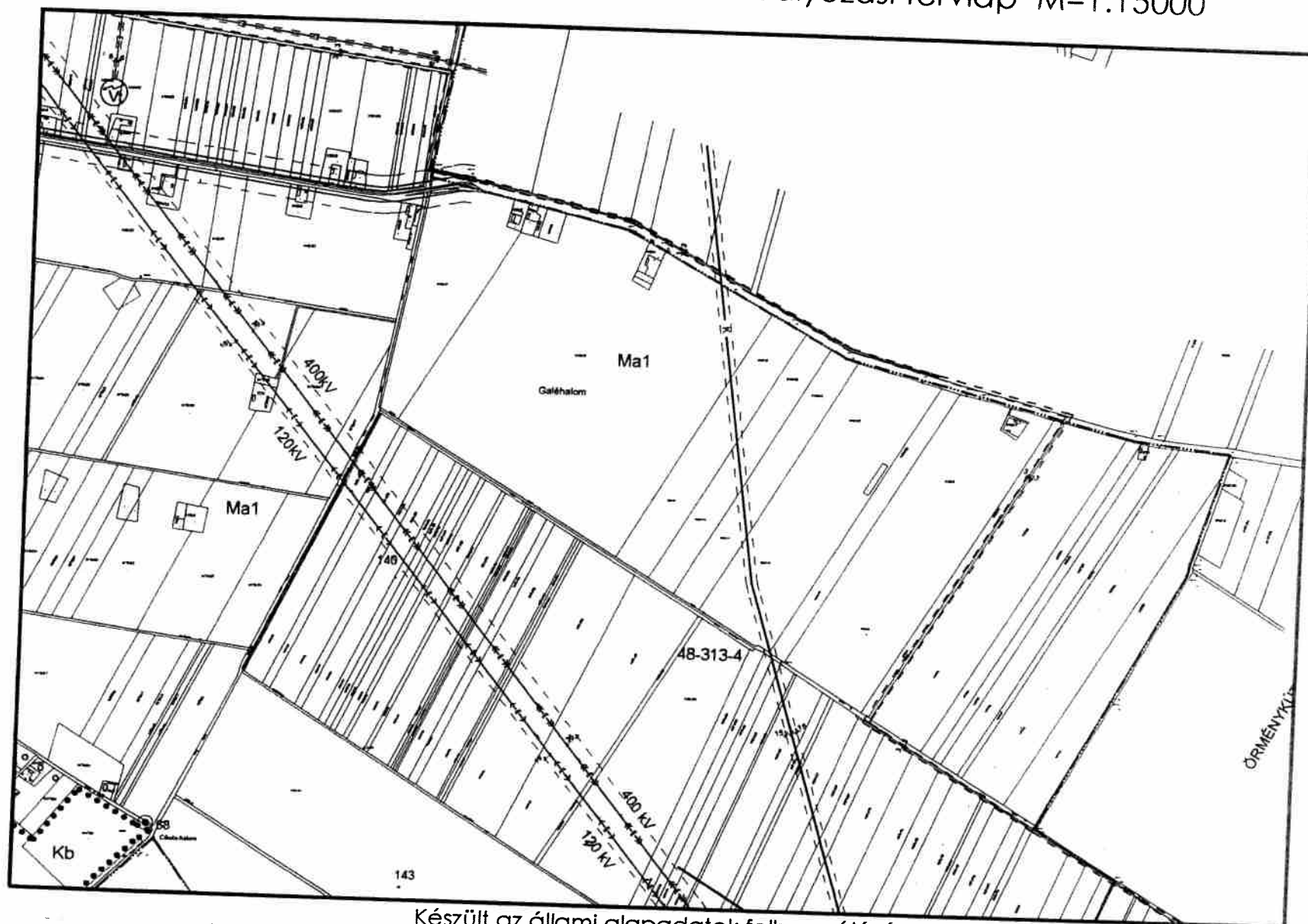
Szarvas településrendezési terve - Szabályozási tervlap M=1:15000



Készült az állami alapadatok felhasználásával



# Szarvas településrendezési terve - Szabályozási tervlap M=1:15000

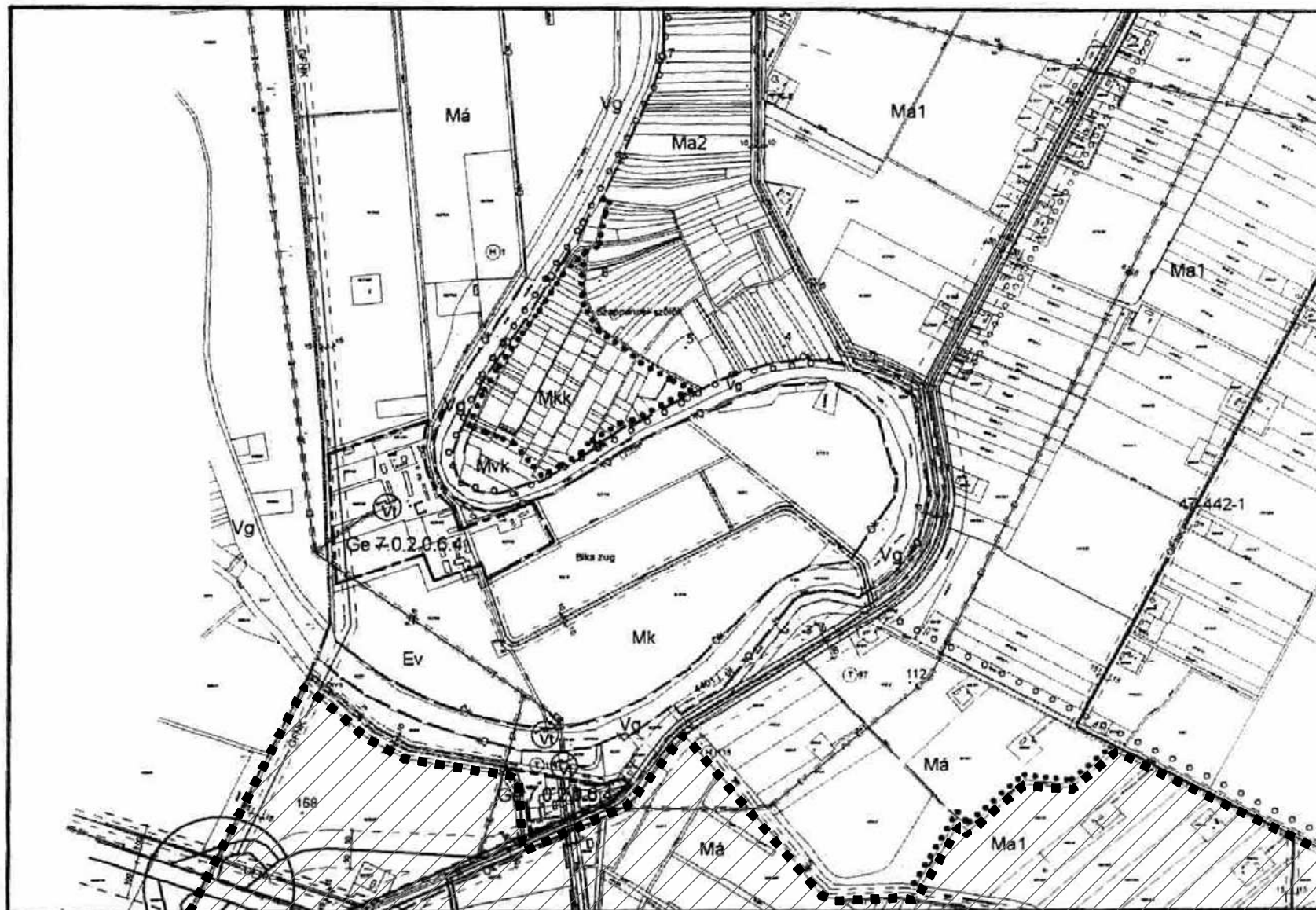


K12  
**K15**  
K19

Készült az állami alapadatok felhasználásával



# Szarvas településrendezési terve - Szabályozási tervlap M=1:15000



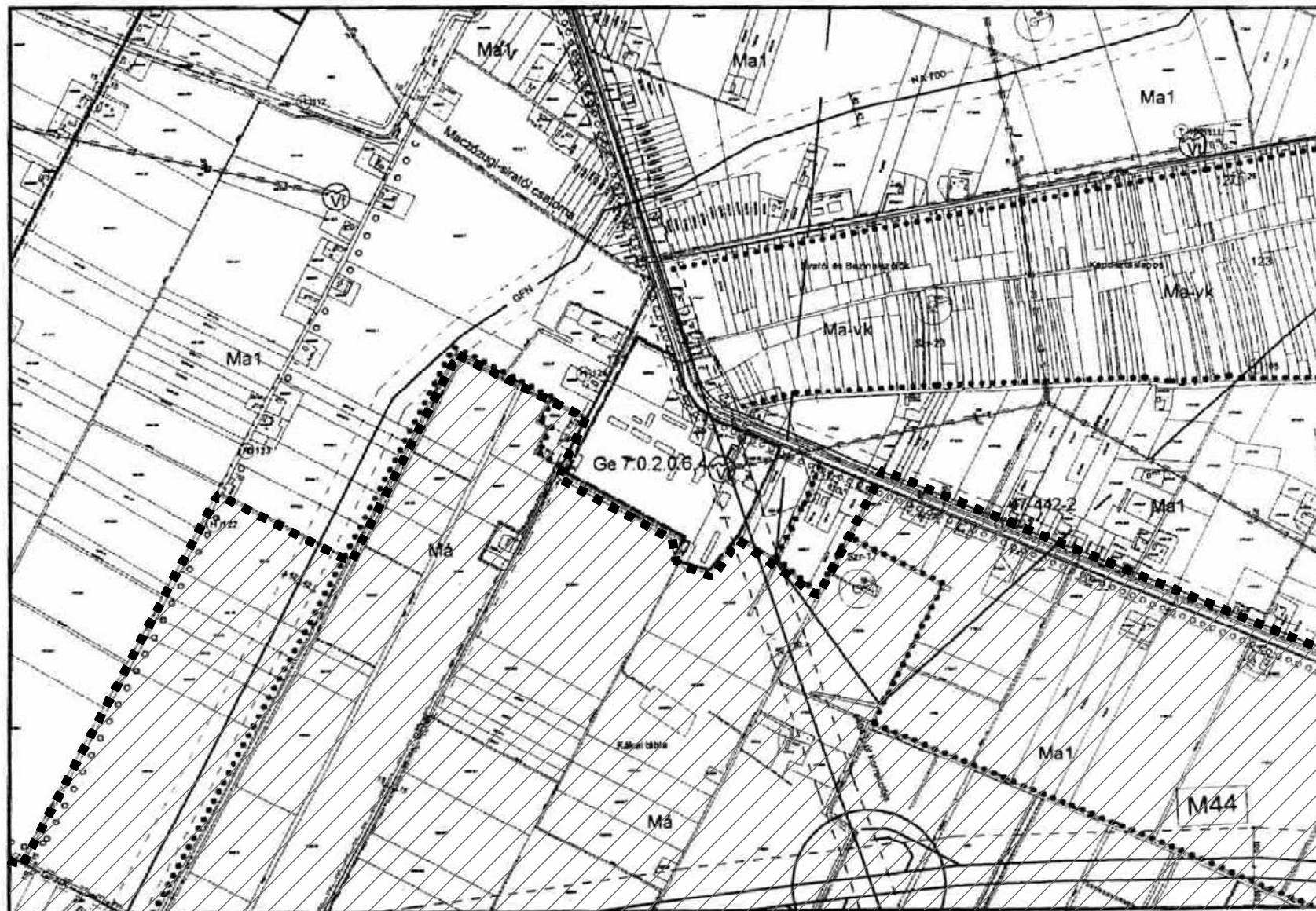
22-23-24  
**K16**  
K21

Készült az állami alapadatok felhasználásával



Lásd 7. mellékleten (M44 és környezete)

# Szarvas településrendezési terve - Szabályozási tervlap M=1:10000



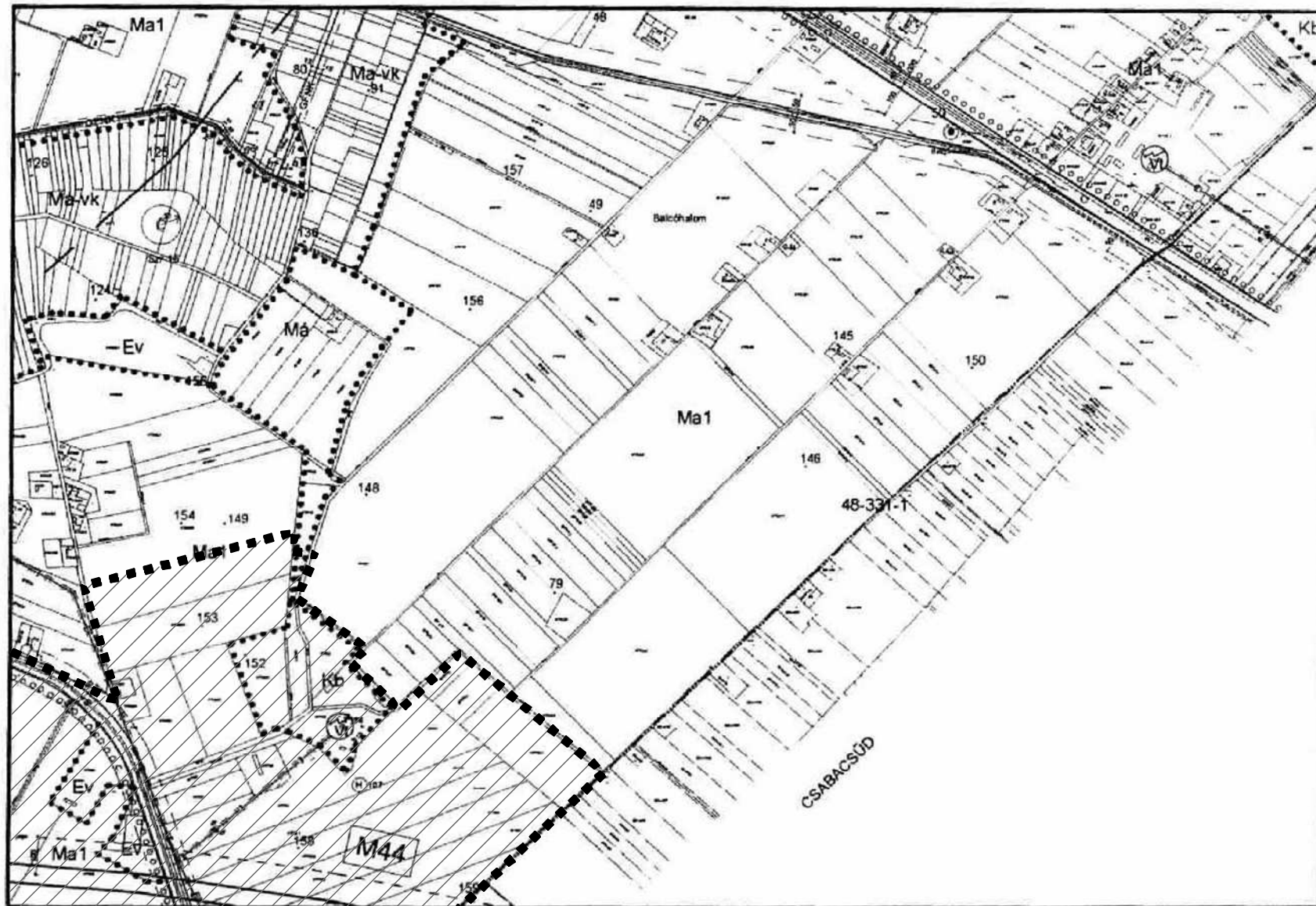
24-25-26  
K16 **K17** K18  
K22

Készült az állami alapadatok felhasználásával



Lásd 7. mellékleten (M44 és környezete)

Szarvas településrendezési terve - Szabályozási tervlap M=1:15000



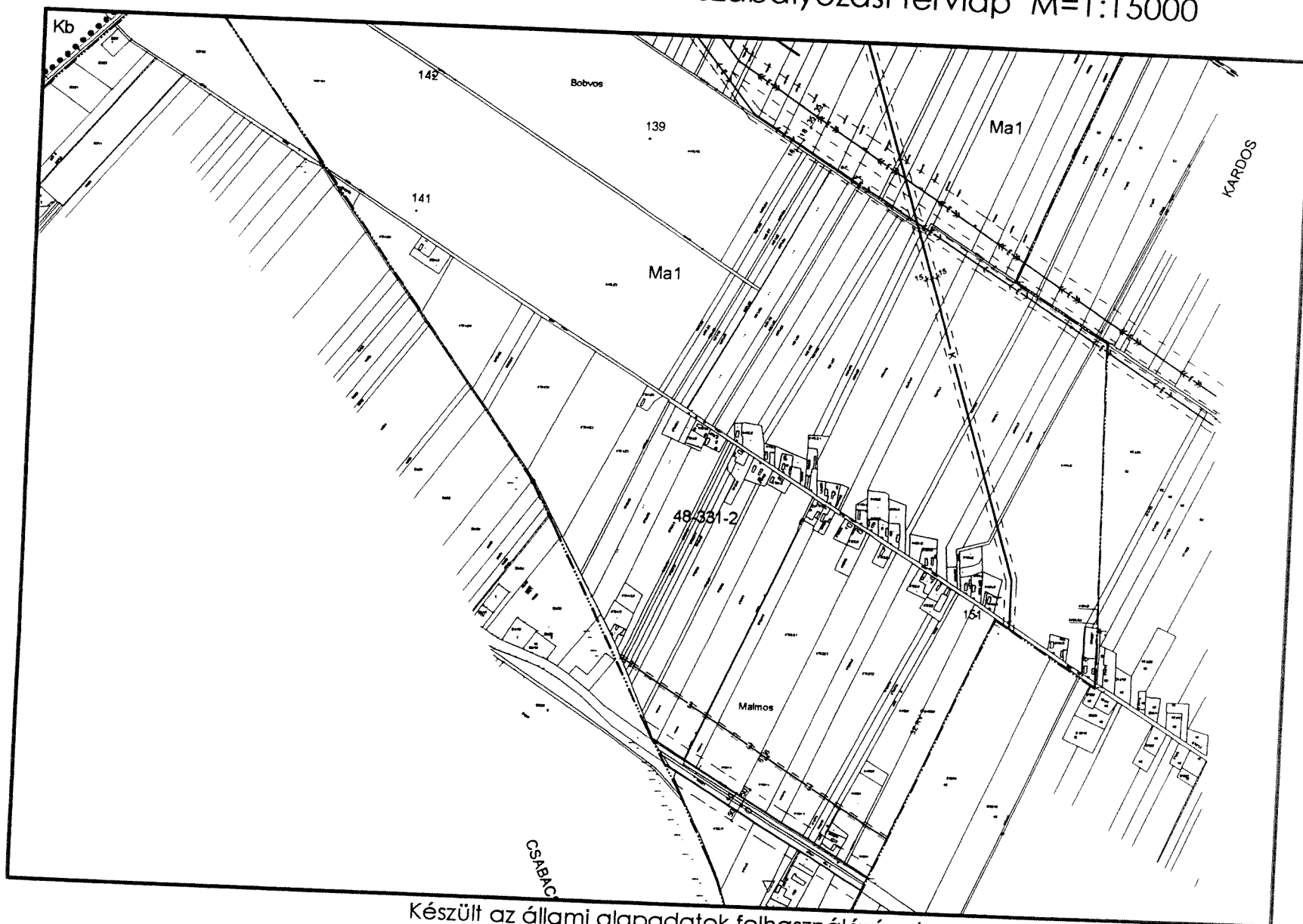
27-K14  
K18  
K23

Készült az állami alapadatok felhasználásával



Lásd 7. mellékleten (M44 és környezete)

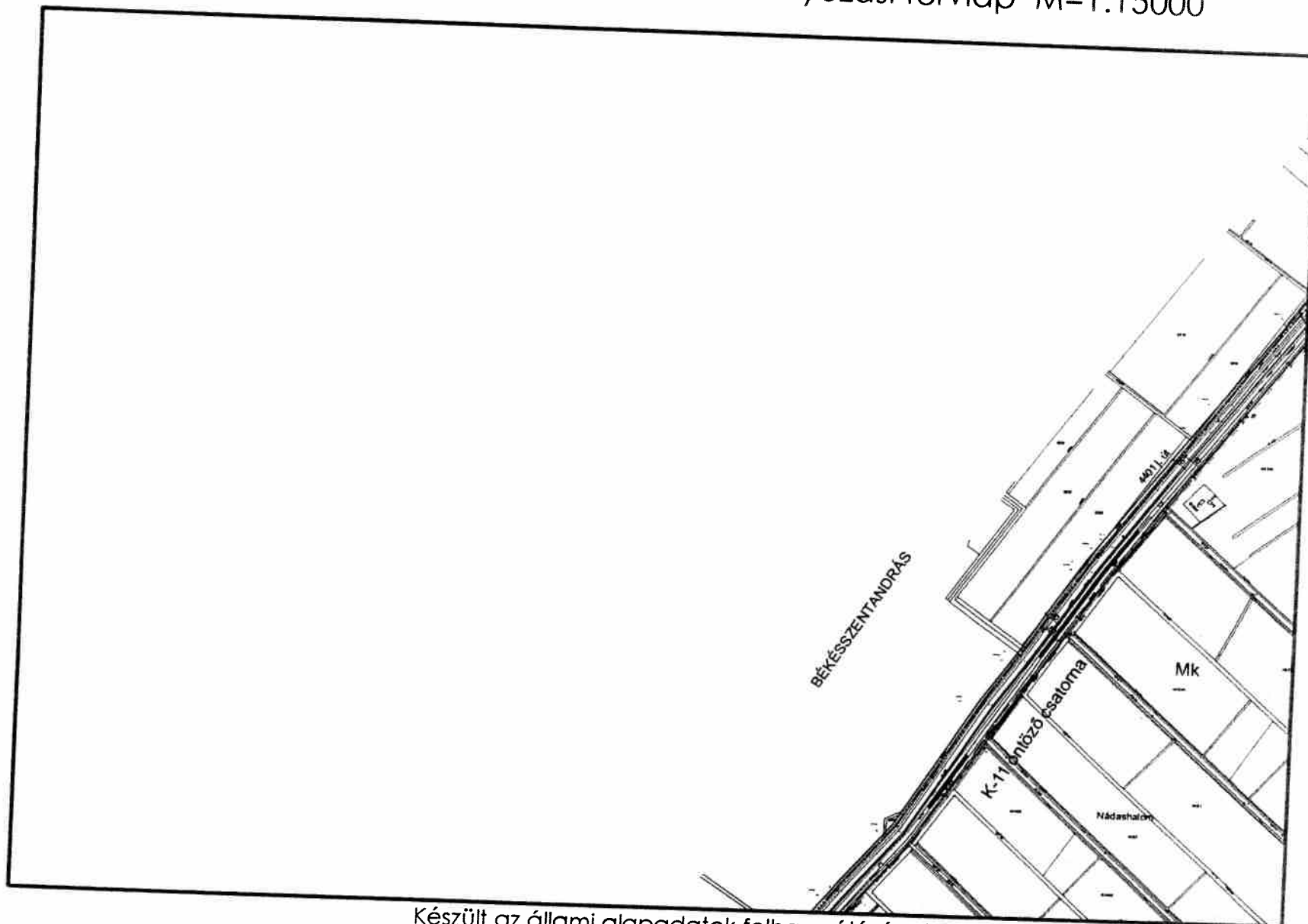
# Szarvas településrendezési terve - Szabályozási tervlap M=1:15000



K18  
K15  
**K19**

Készült az állami alapadatok felhasználásával

Szarvas településrendezési terve - Szabályozási tervlap M=1:15000

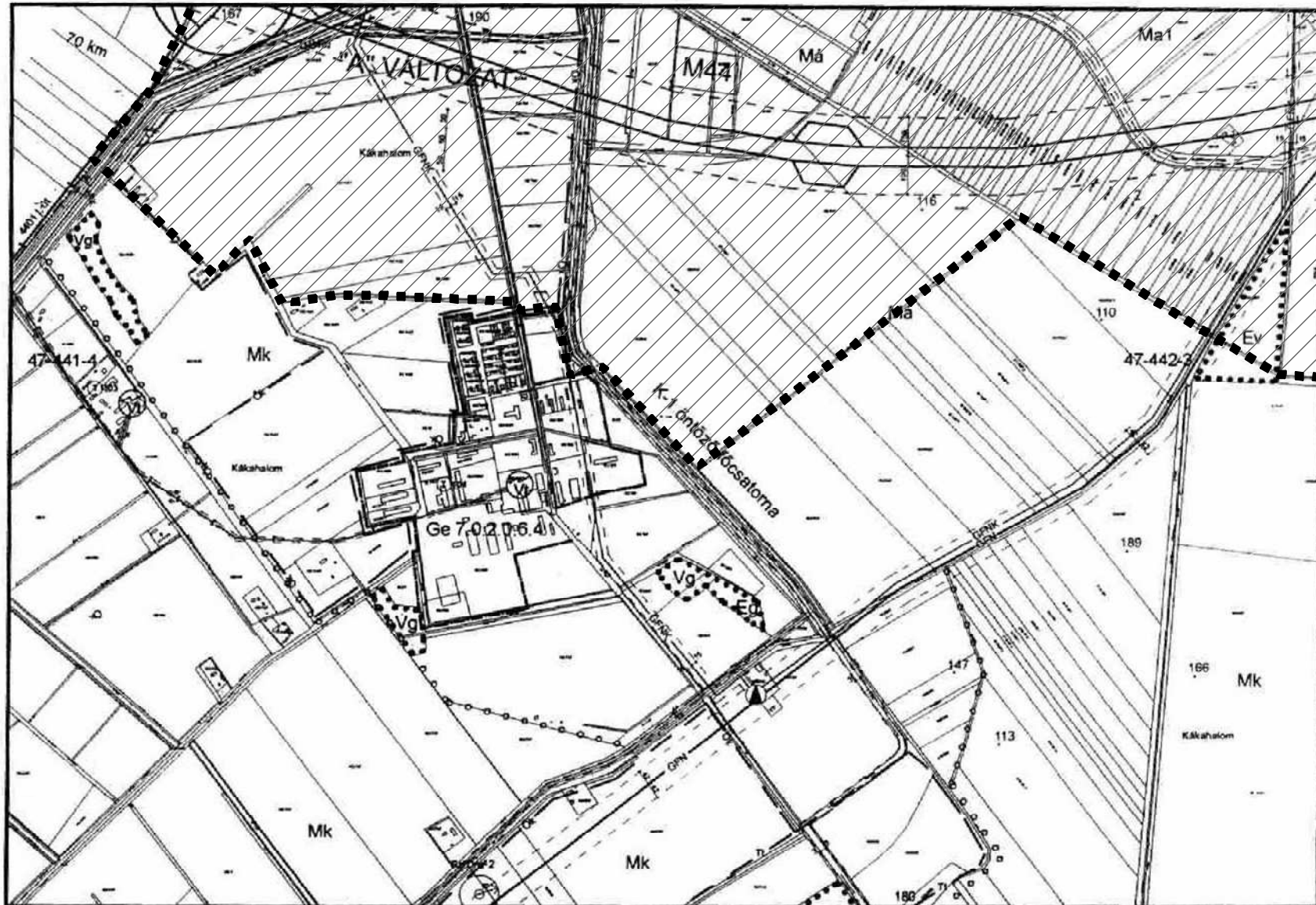


K20  
K21  
K25

Készült az állami alapadatok felhasználásával




# Szarvas településrendezési terve - Szabályozási tervlap M=1:15000



K20  
**K21**  
K22  
K16  
K26

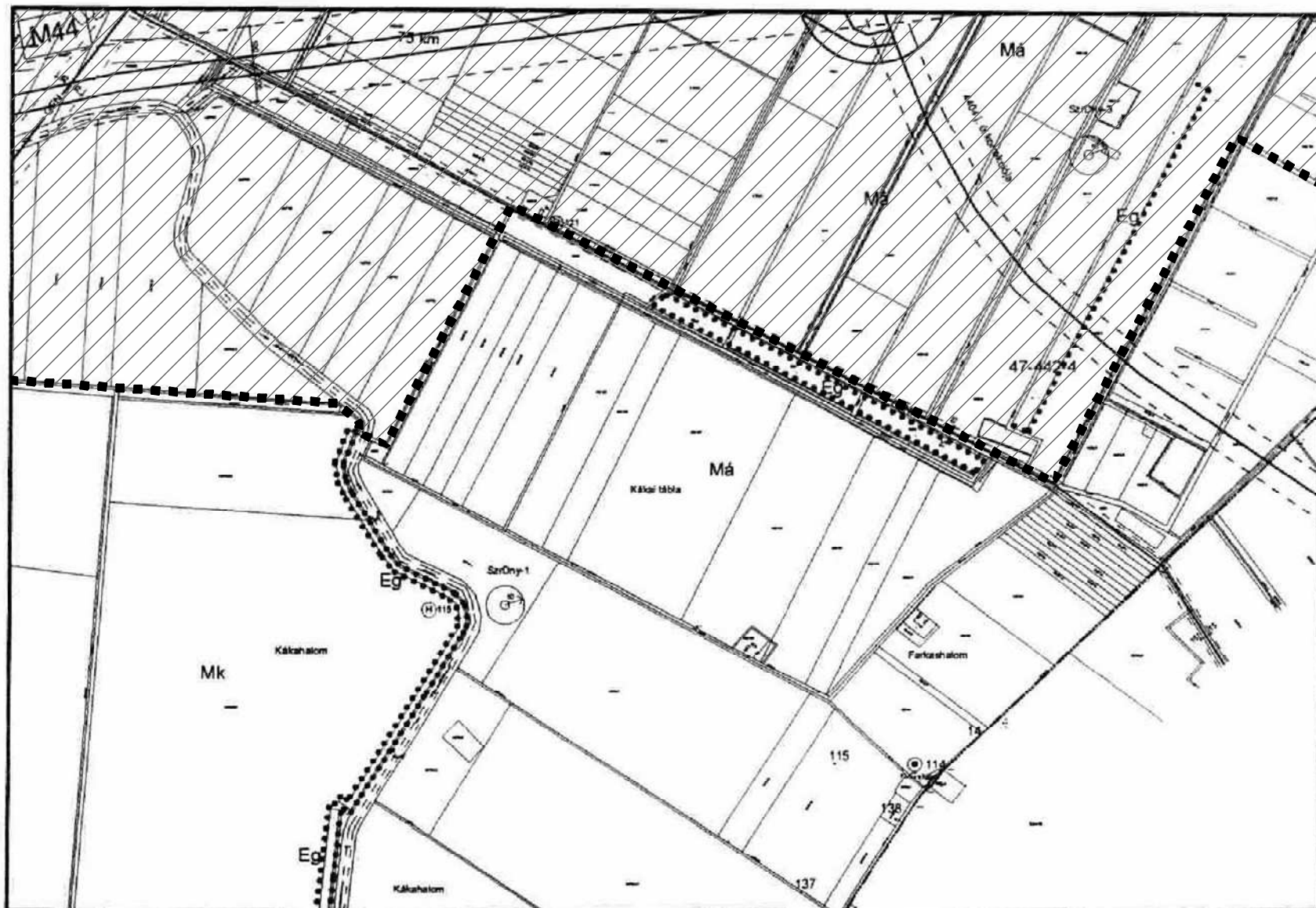
Készült az állami alapadatok felhasználásával



Lásd 7. mellékleten (M44 és környezete)



# Szarvas településrendezési terve - Szabályozási tervlap M=1:15000



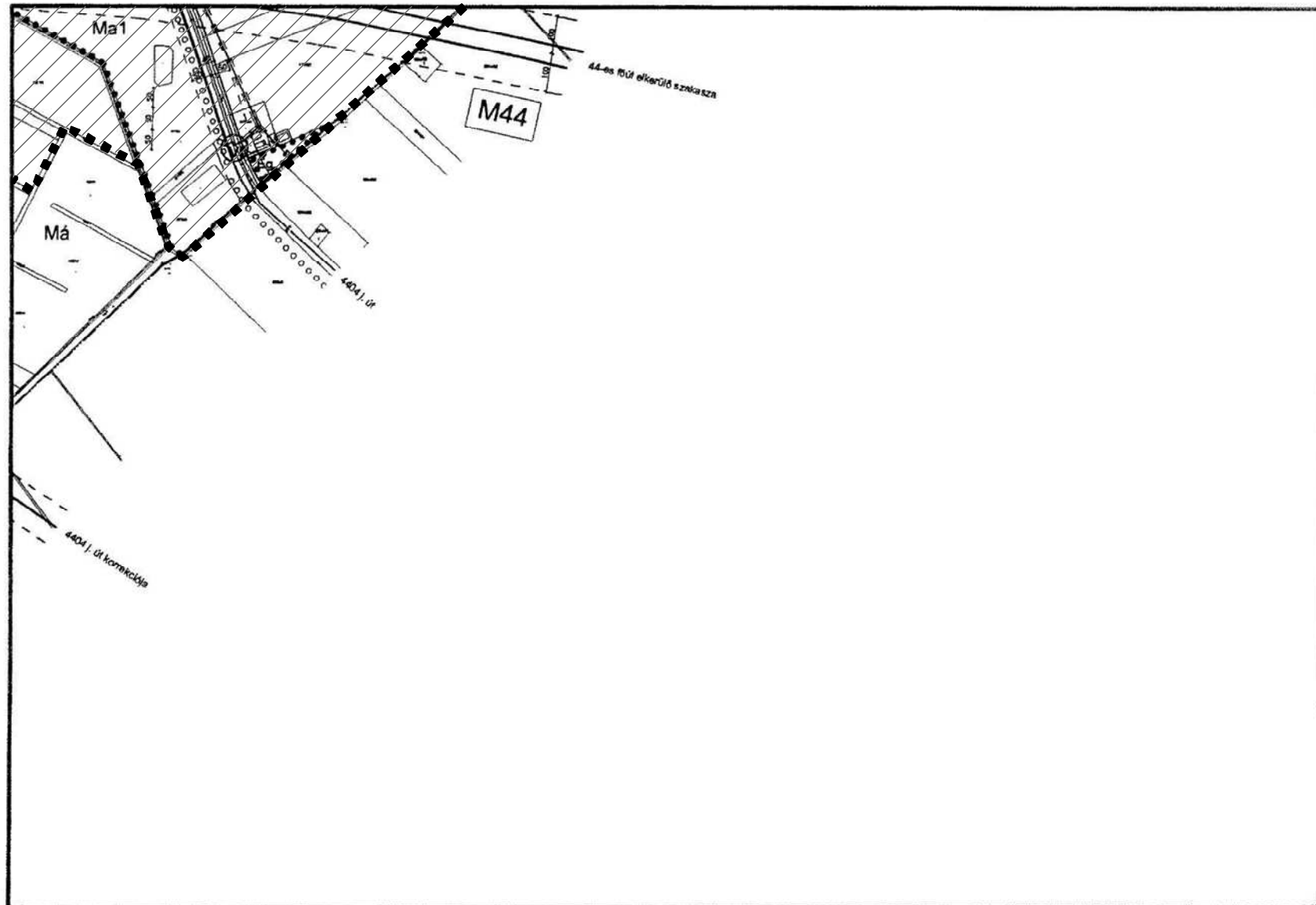
K21 K17  
**K22** K23  
K27

Készült az állami alapadatok felhasználásával



Lásd 7. mellékleten (M44 és környezete)

# Szarvas településrendezési terve - Szabályozási tervlap M=1:15000



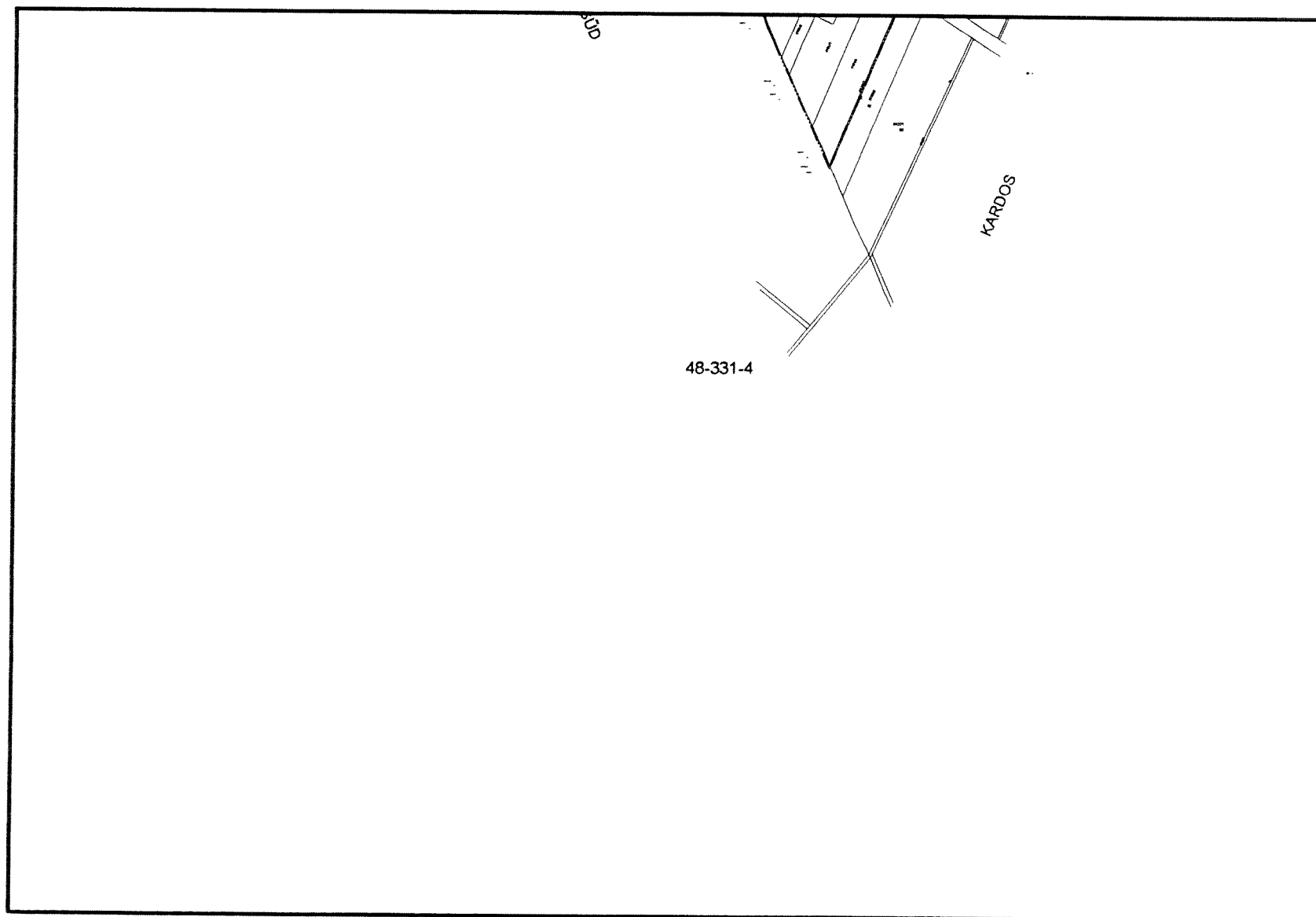
K18  
K22 **K23** K24

Készült az állami alapadatok felhasználásával



Lásd 7. mellékleten (M44 és környezete)

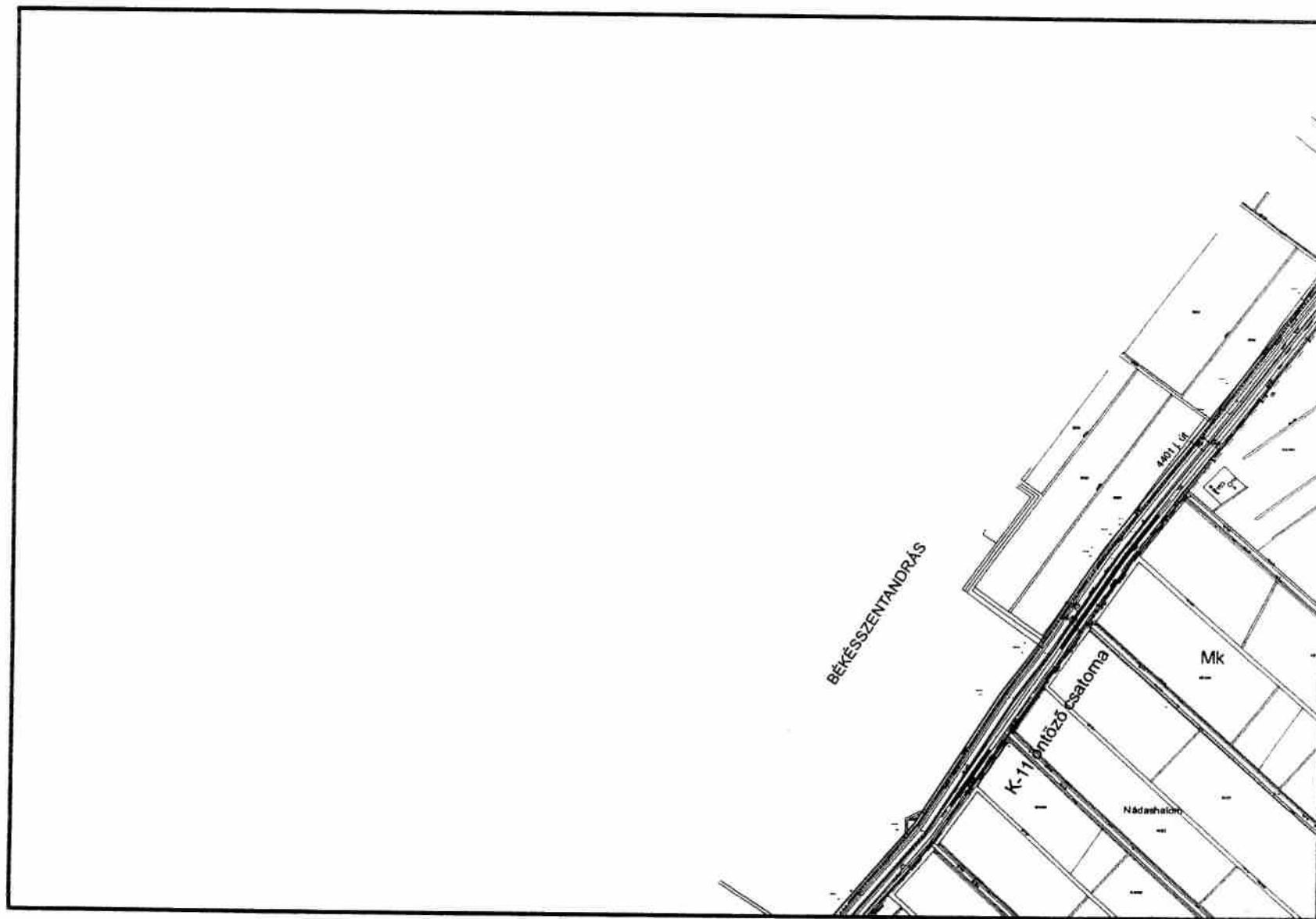
Szarvas településrendezési terve - Szabályozási tervlap M=1:15000



K19  
K23 **K24**

Készült az állami alapadatok felhasználásával

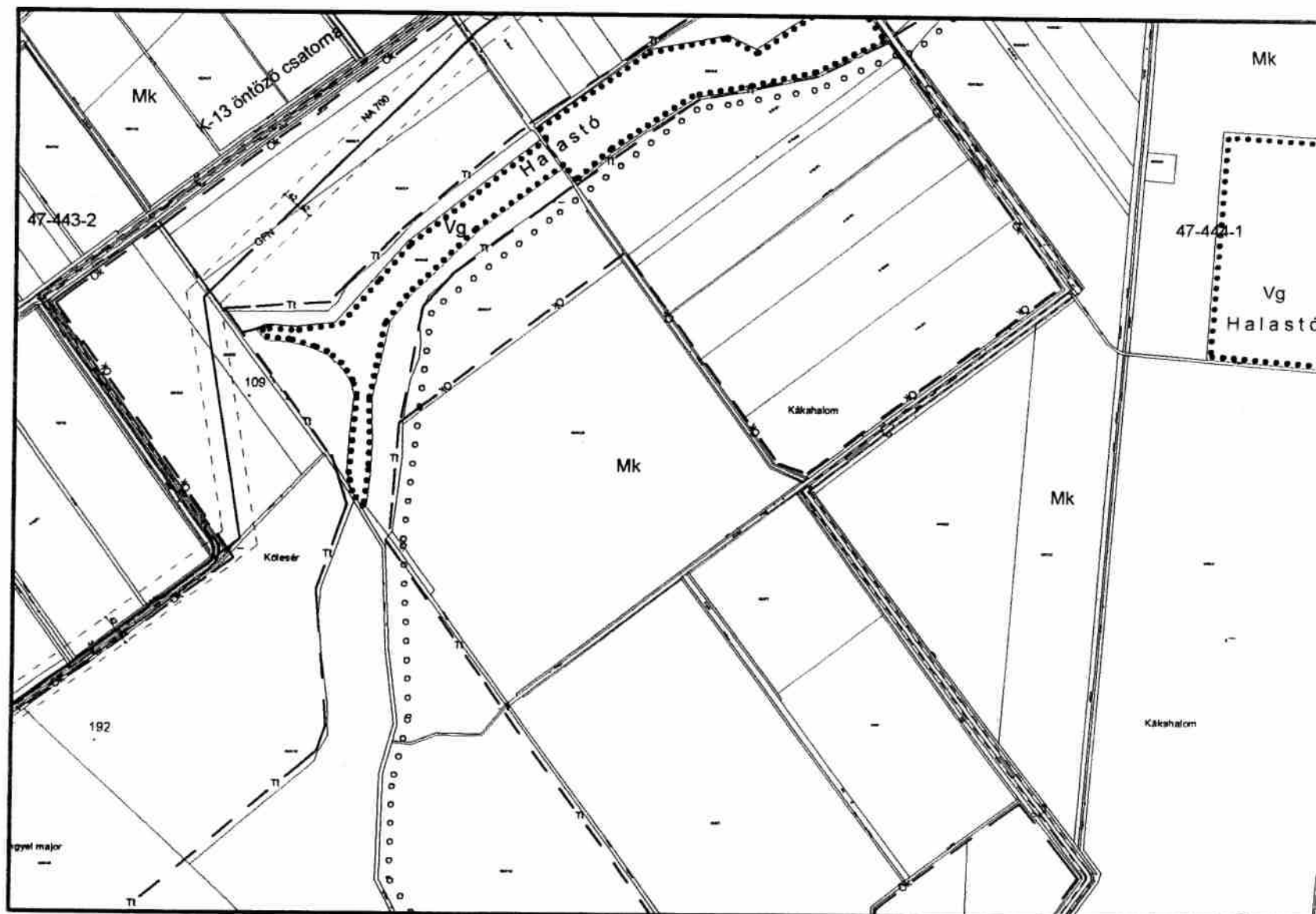
Szarvas településrendezési terve - Szabályozási tervlap M=1:15000



K20  
**K25**  
K26  
K28

Készült az állami alapadatok felhasználásával

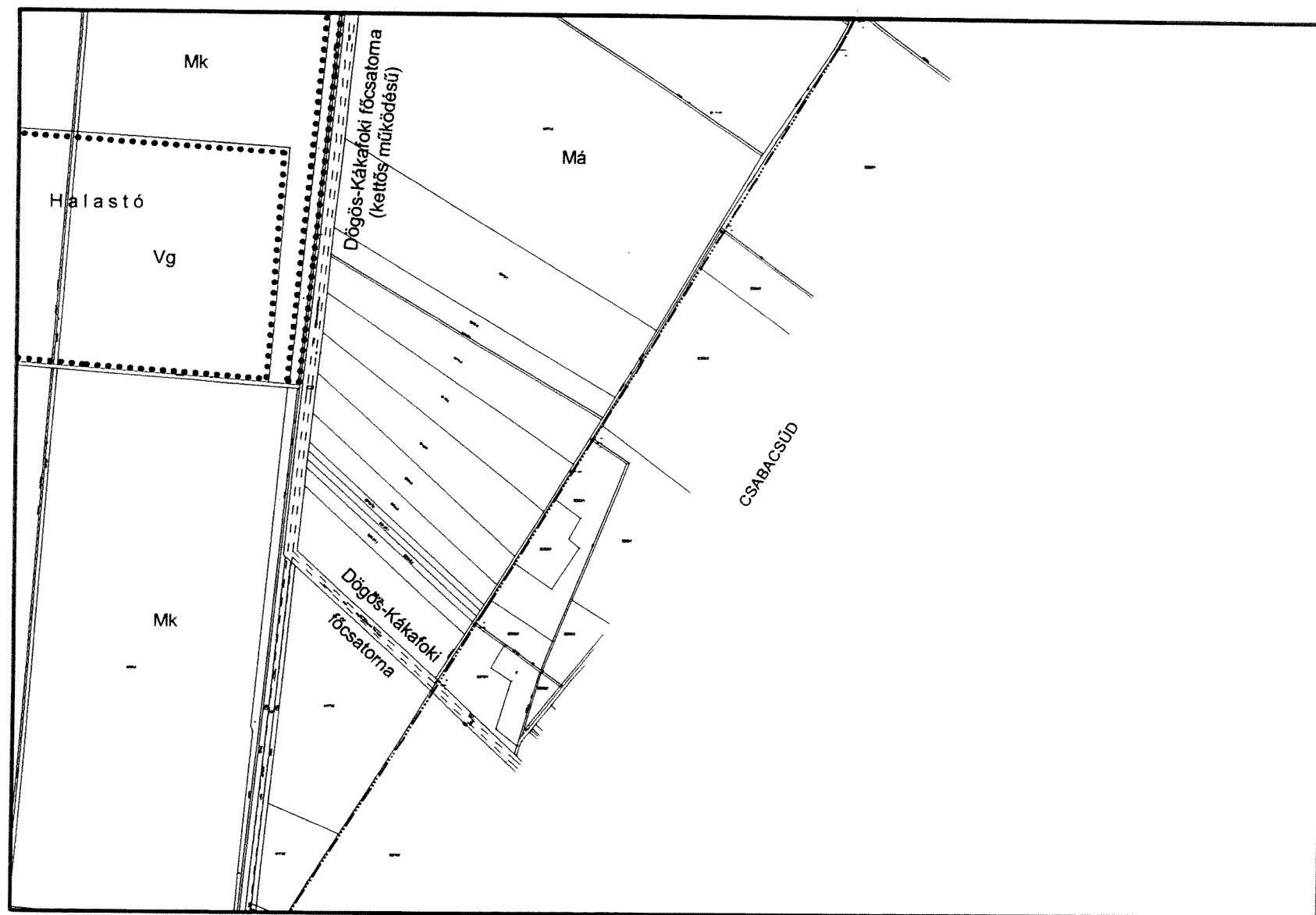
Szarvas településrendezési terve - Szabályozási tervlap M=1:15000



K21  
**K26**  
K29  
K25 K27

Készült az állami alapadatok felhasználásával

# Szarvas településrendezési terve - Szabályozási tervlap M=1:15000




K26  
K22  
**K27**  
K30

Készült az állami alapadatok felhasználásával



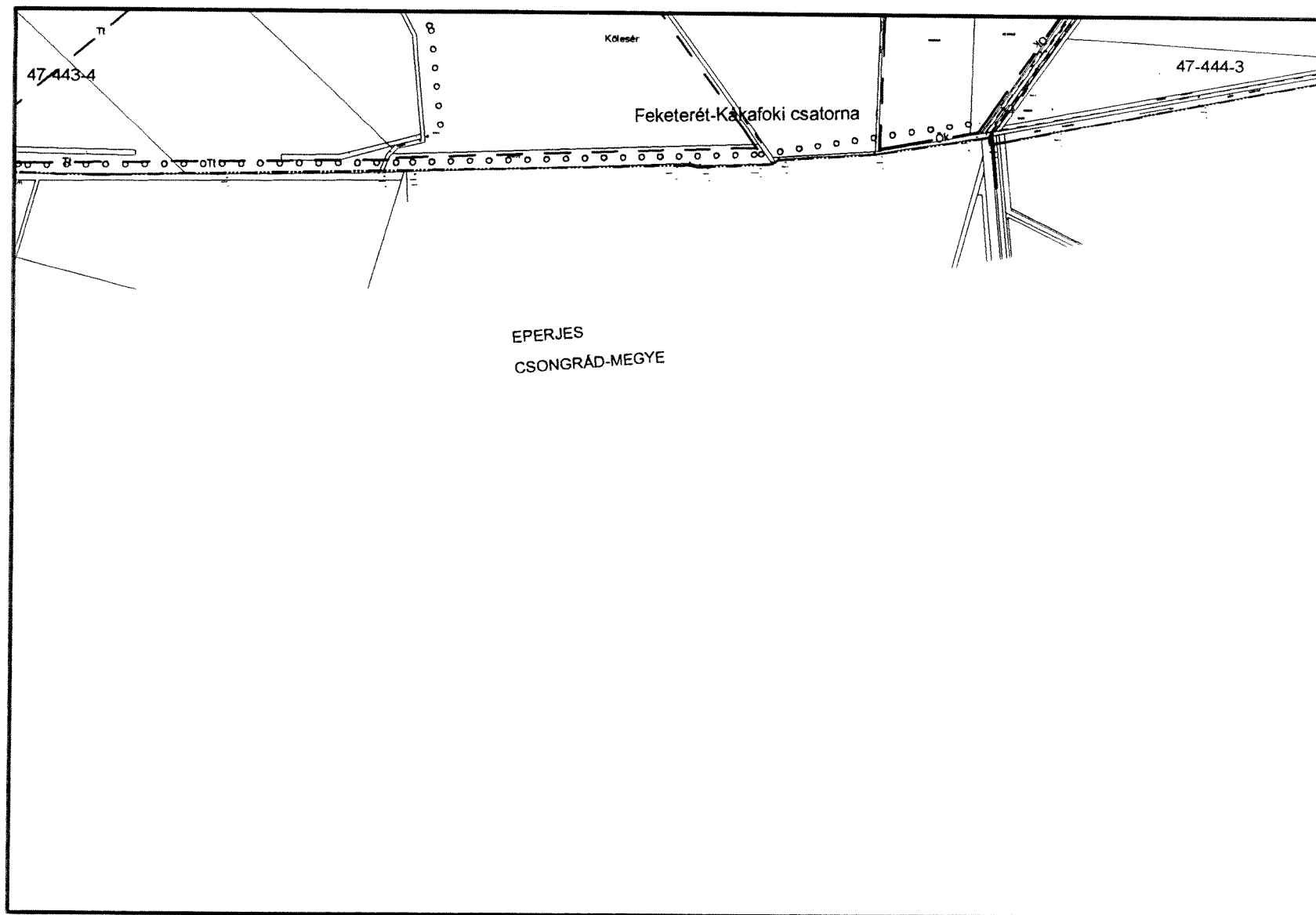
# Szarvas településrendezési terve - Szabályozási tervlap M=1:15000



K25  
**K28**  
K29


Készült az állami alapadatok felhasználásával

# Szarvas településrendezési terve - Szabályozási tervlap M=1:15000



Készült az állami alapadatok felhasználásával

Szarvas településrendezési terve - Szabályozási tervlap M=1:15000



K27  
K29 **K30**

Készült az állami alapadatok felhasználásával