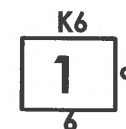
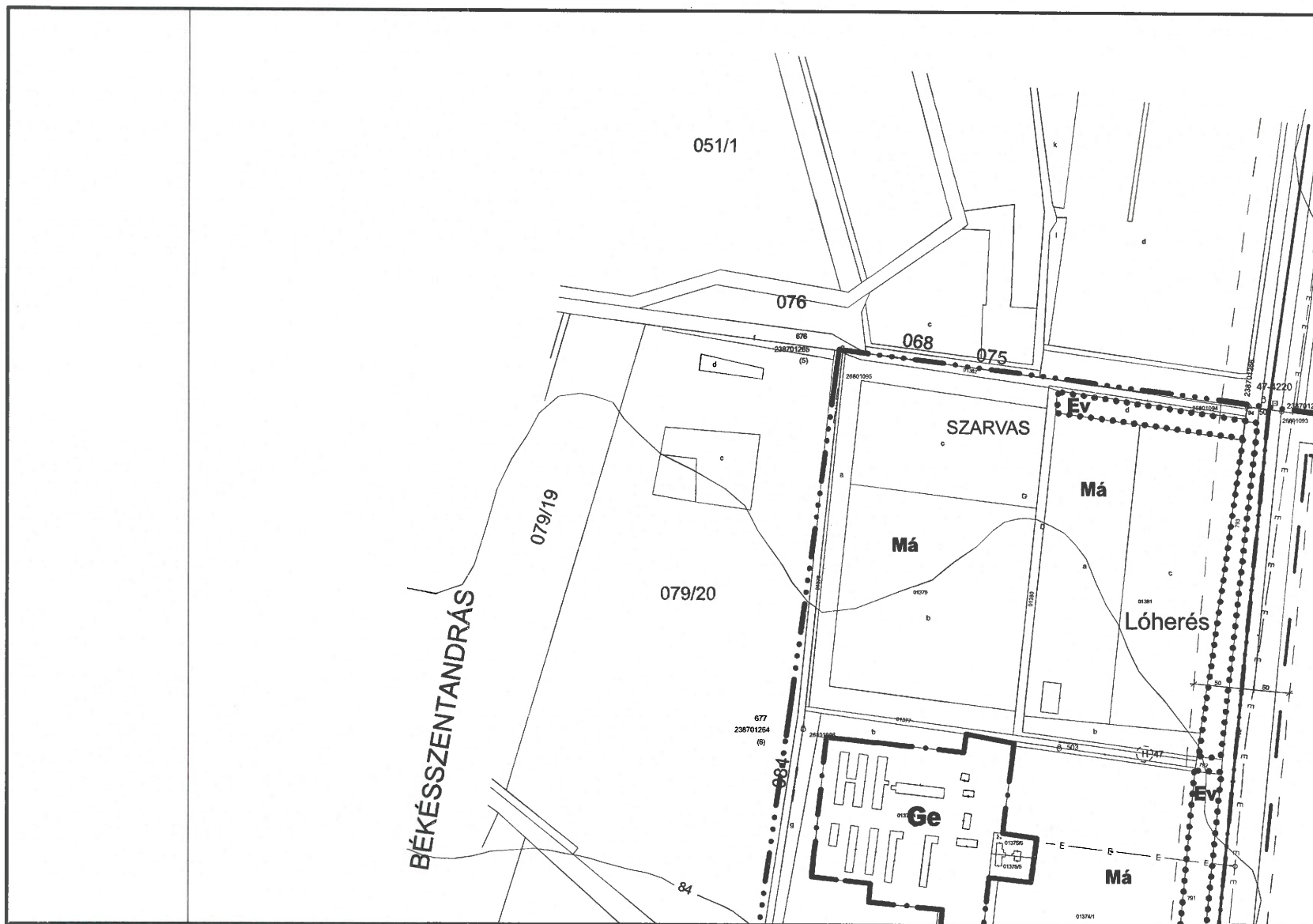


Szarvas településrendezési terve - Szabályozási tervlap M=1:6000



Készült az állami alapadatok felhasználásával

Szarvas településrendezési terve - Szabályozási tervlap M=1:6000



K6
2
7

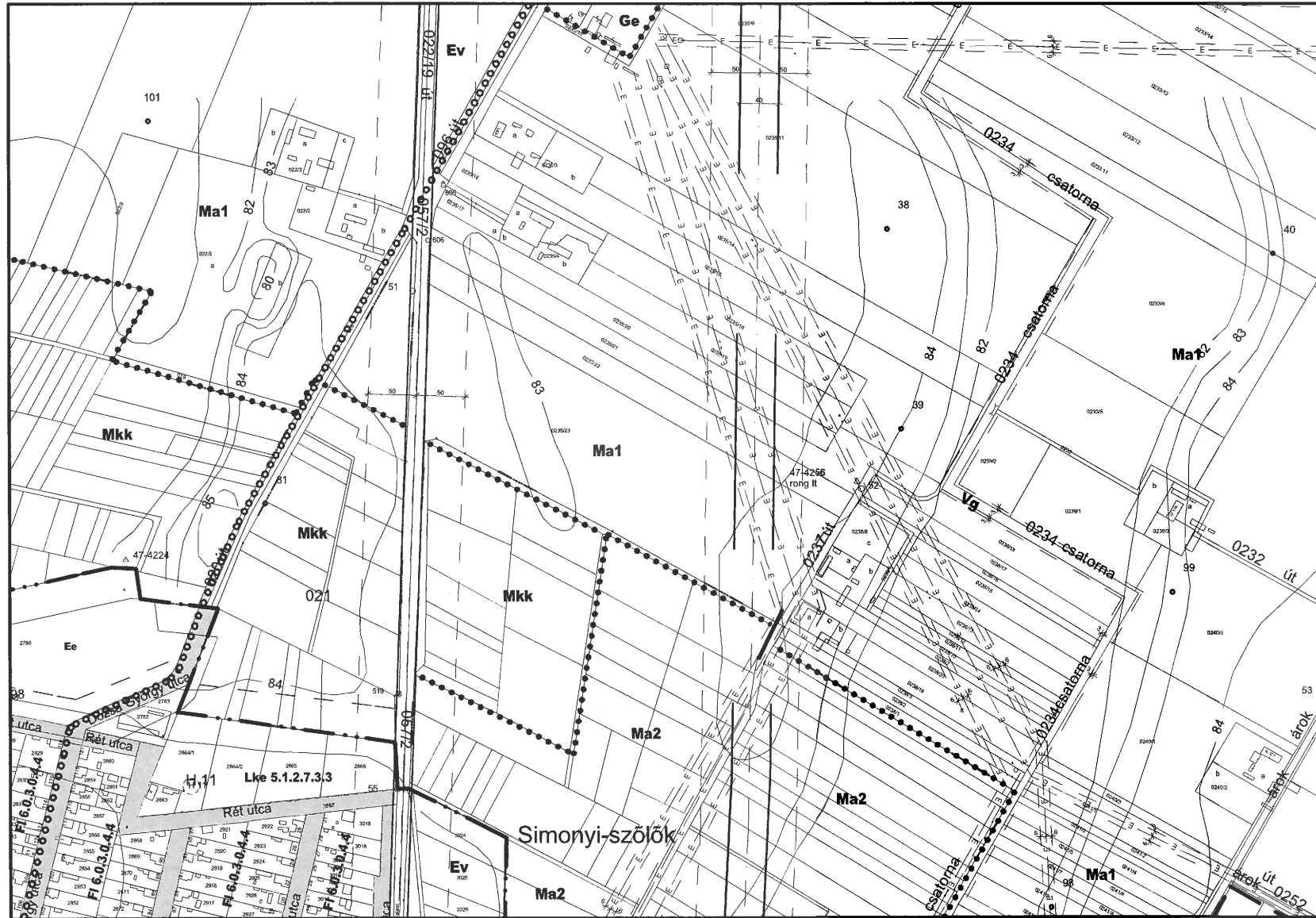
Szarvas településrendezési terve - Szabályozási tervlap M=1:6000



K6-K7
2 3 4
8

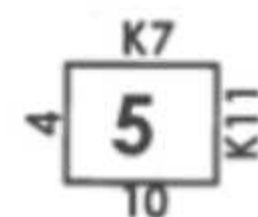
Készült az állami alapadatok felhasználásával

Szarvas településrendezési terve - Szabályozási tervlap M=1:6000

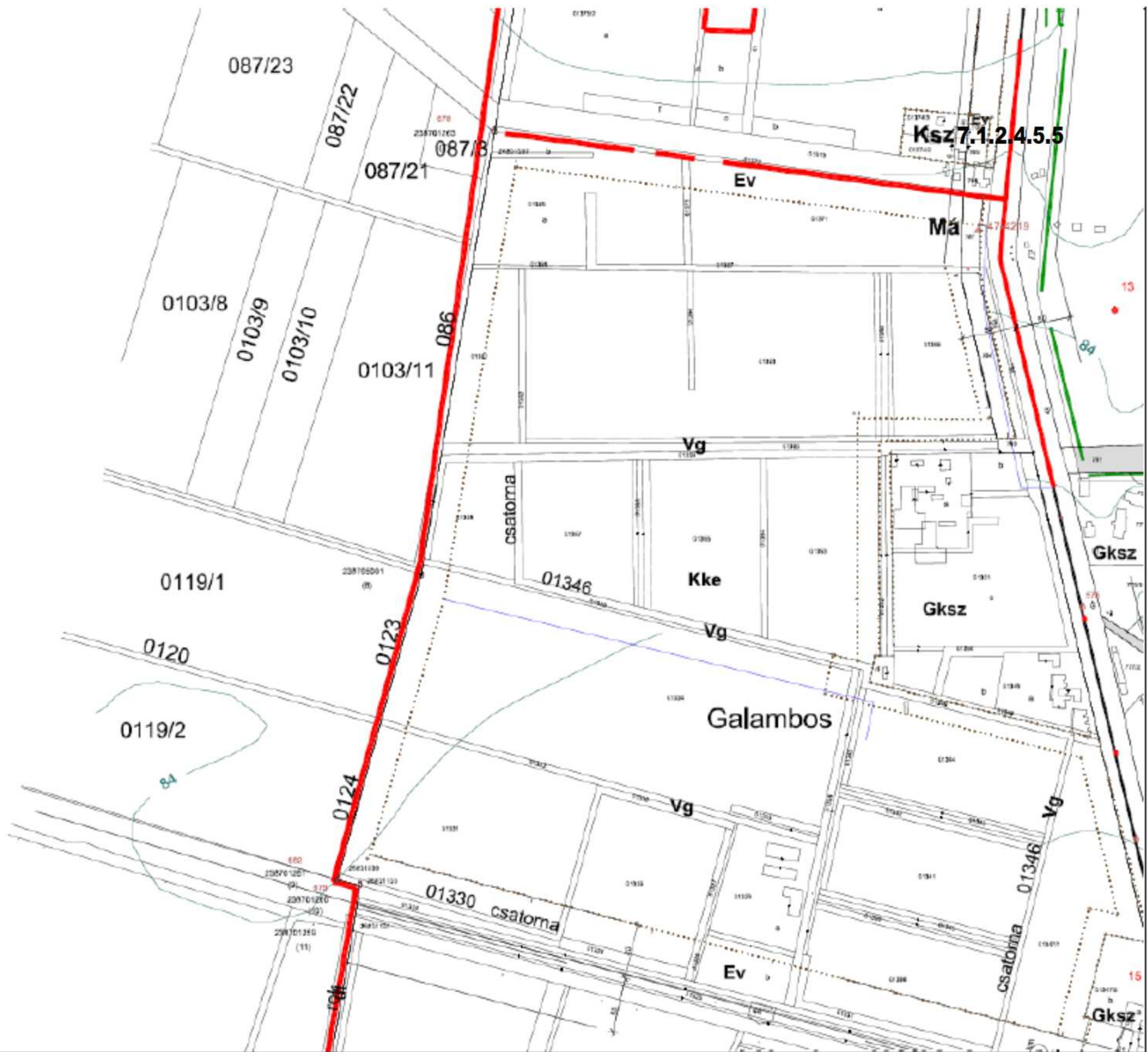


Készült az állami alapadatok felhasználásával

Szarvas településrendezési terve - Szabályozási tervlap M=1:6000

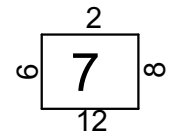


Szarvas településrendezési terve - Szabályozási tervlap M=1:6000



1
6
11

Szarvas településrendezési terve - Szabályozási tervlap M=1:6000



Szarvas településrendezési terve - Szabályozási tervlap M=1:6000

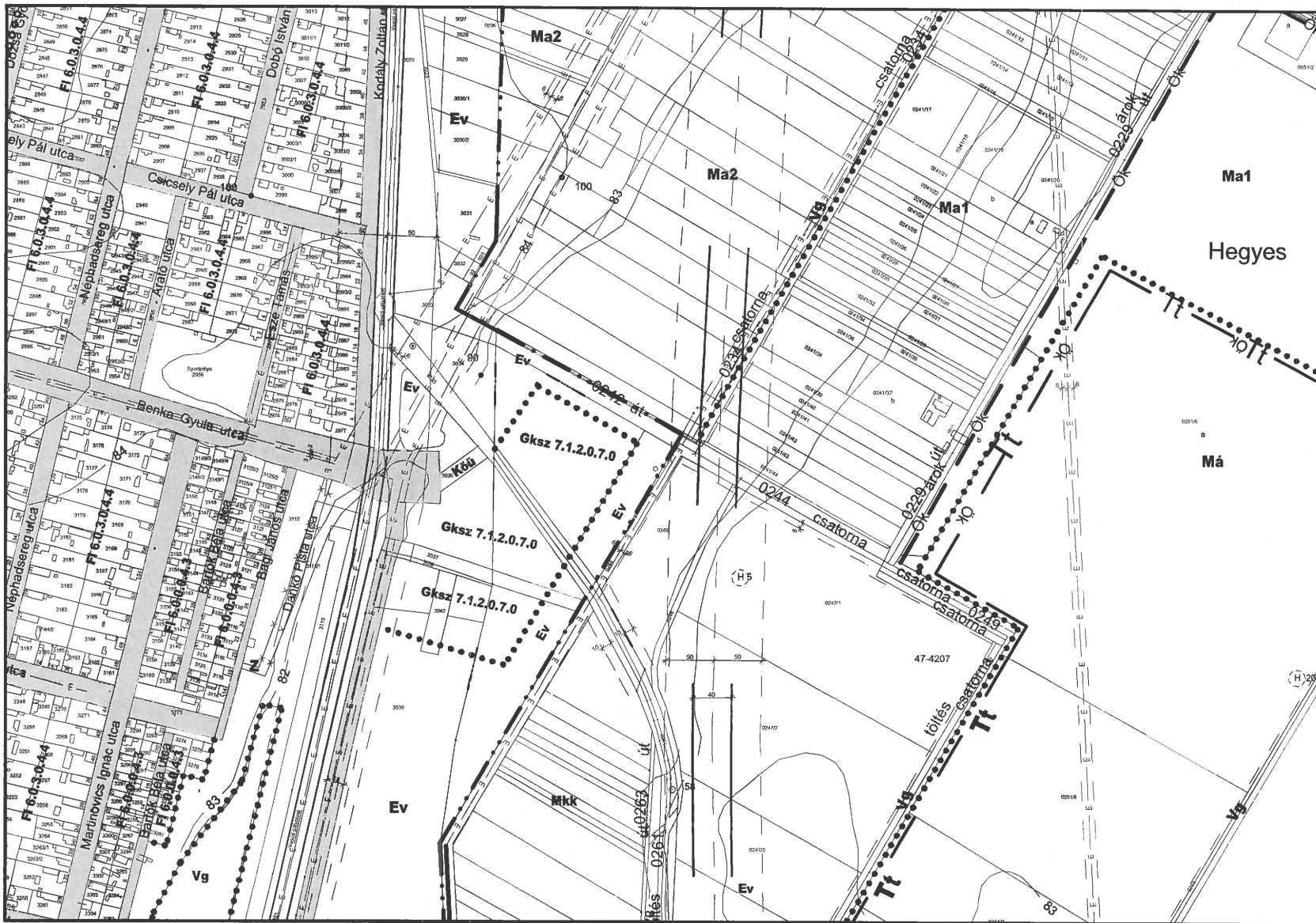


Készült az állami alapadatok felhasználásával

Településtervező: Nemes Roland_okl. építésmérnök_MÉK: TT/1 04-0098
Tájrendezési tervező: Szászné Dr. Várkonyi Adrienn_okl. tájépítész mérnök_MÉK: TK/1 04-0220
Közlekedési tervező: Fehér Géza_építésmérnök_MMK: Tk 04-0043

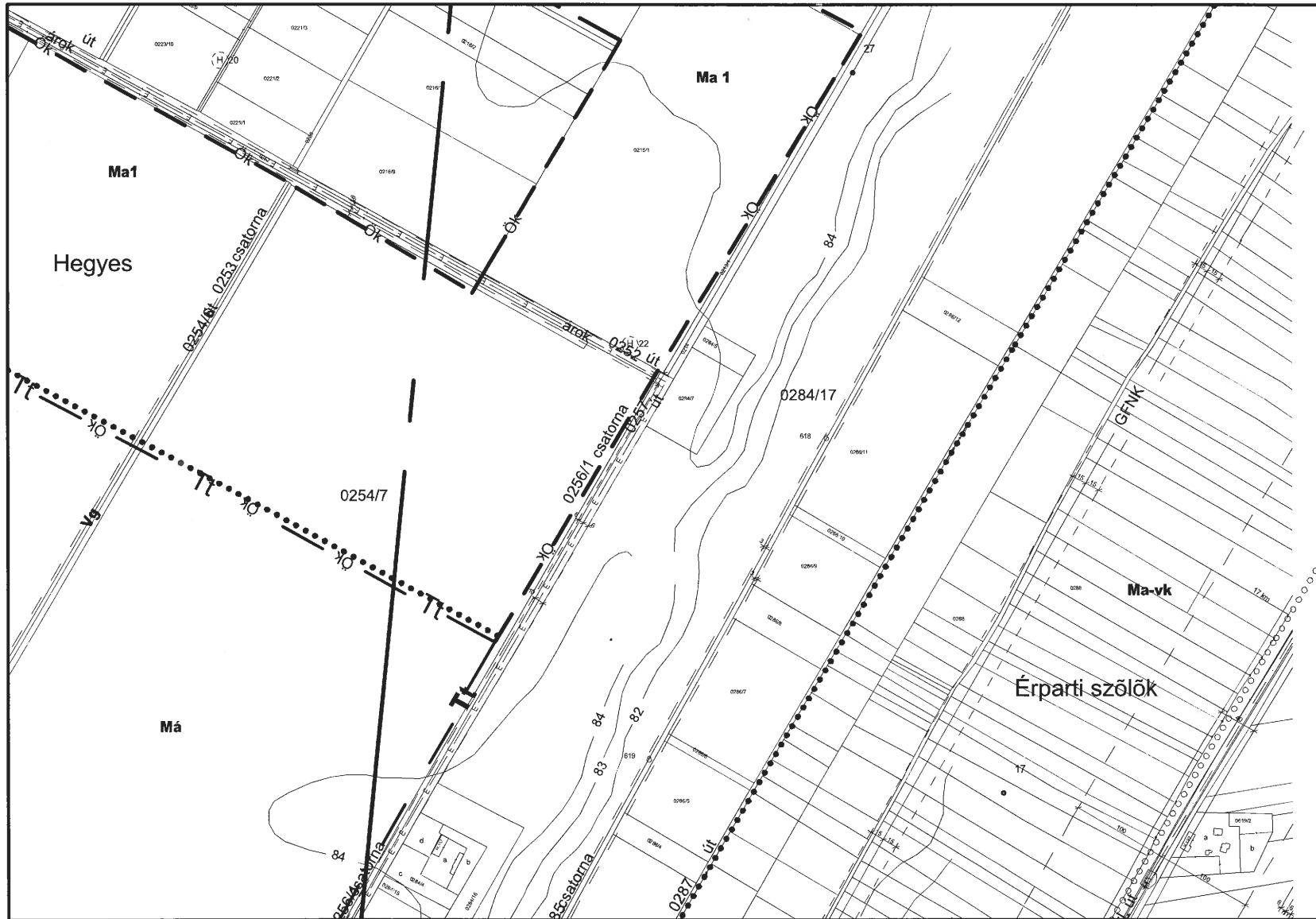
Vízi közmű tervező: Erdész Béla_okl. építésmérnök_MMK: TV 04-0023
Energia közmű tervező: Fekete Ferenc_villamosmérnök_MMK: TE 04-0239
Hírközlési tervező: Buzás Zoltán_villamosmérnök_MMK: TH 04-0341
Környezetvédelem: Tárnok Barbara_környezetvédelmi szakértő_MMK: SZKV 04-421

Szarvas településrendezési terve - Szabályozási tervlap M=1:6000



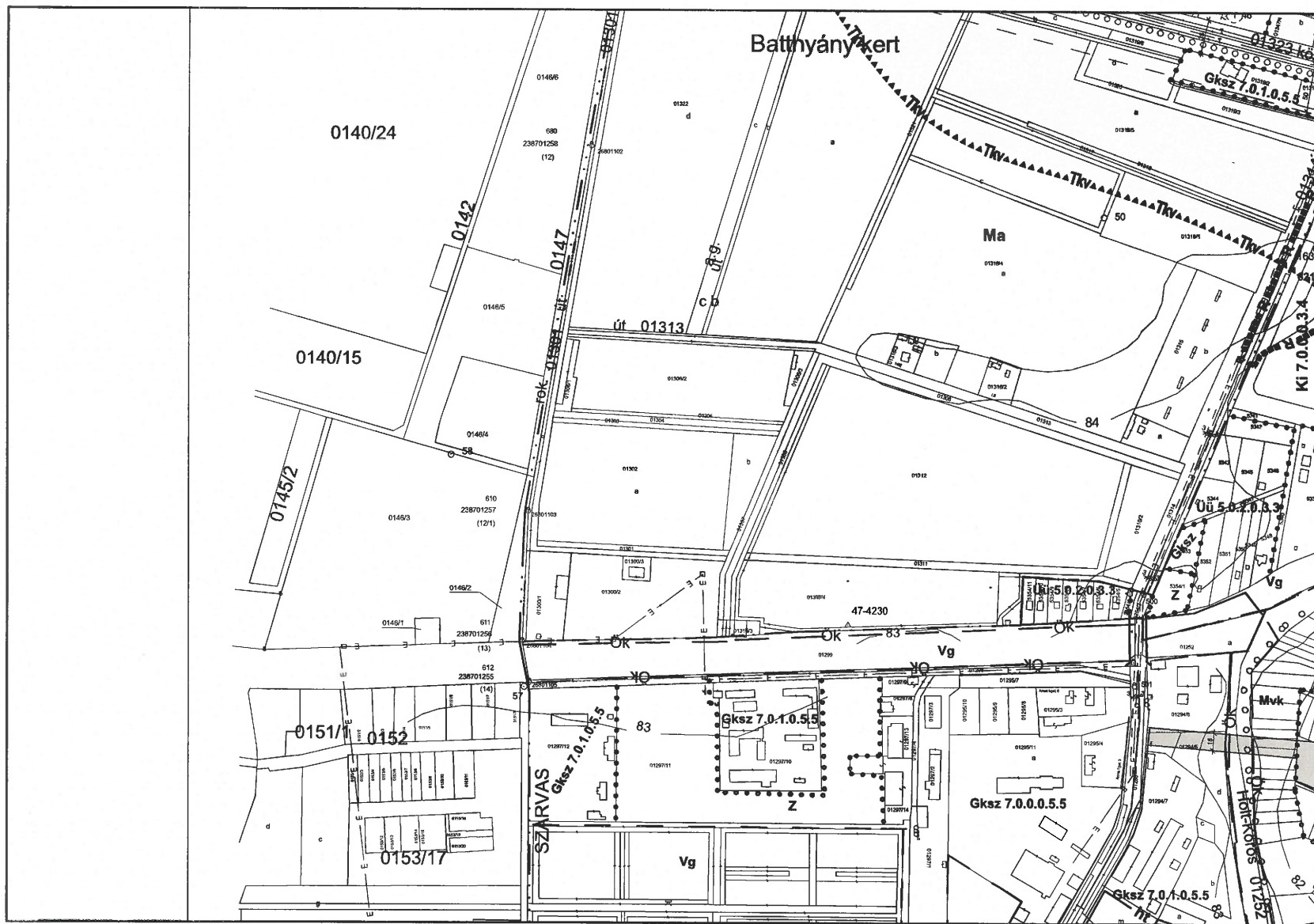
Készült az állami alapadatok felhasználásával

Szarvas településrendezési terve - Szabályozási tervlap M=1:6000



Készült az állami alapadatok felhasználásával

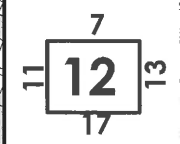
Szarvas településrendezési terve - Szabályozási tervlap M=1:6000



6
11
12
16

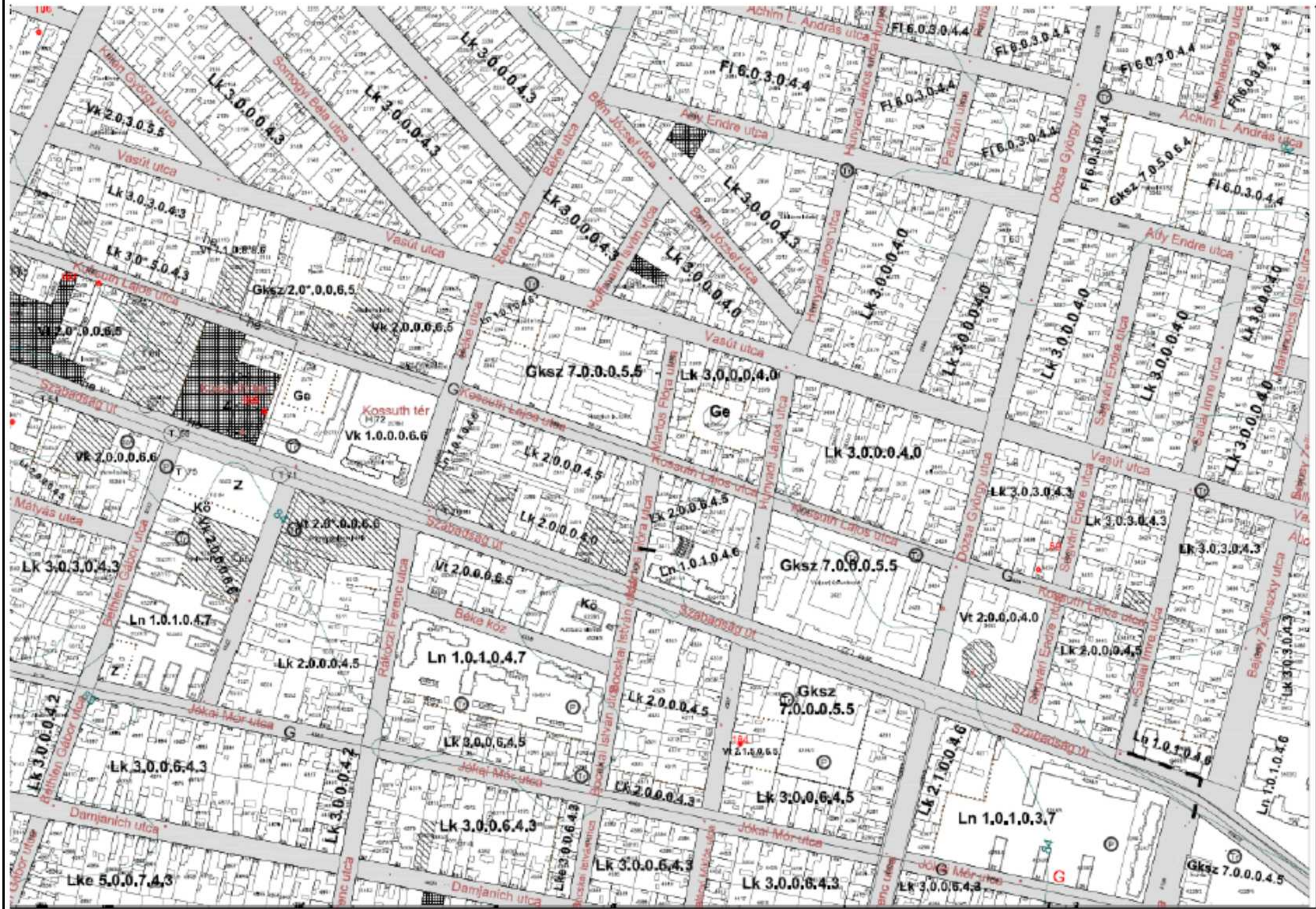
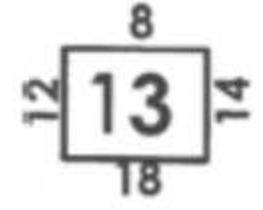
Készült az állami alapadatok felhasználásával

Szarvas településrendezési terve - Szabályozási tervlap M=1:6000



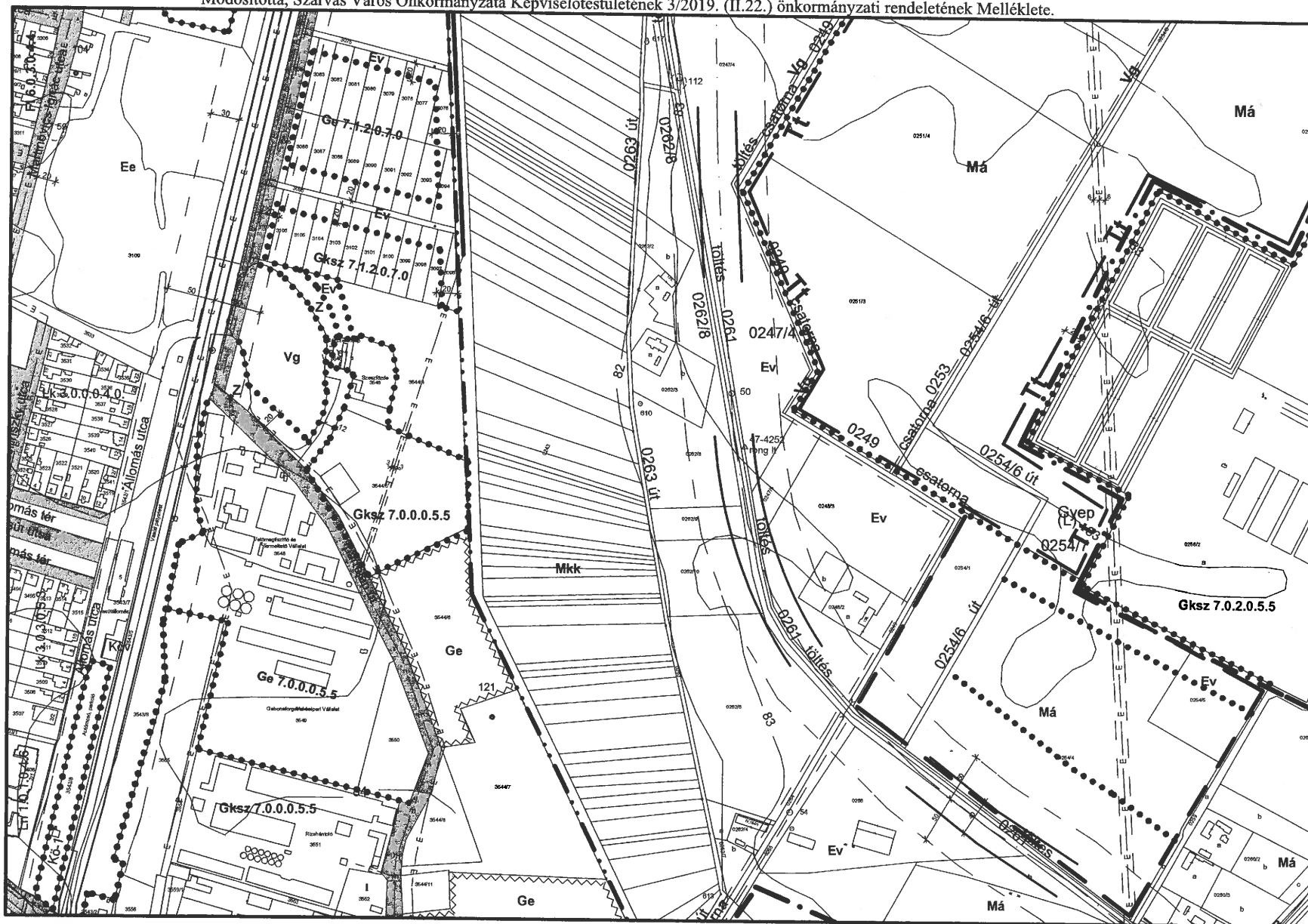
Készült az állami alapadatok felhasználásával

Szarvas településrendezési terve - Szabályozási tervlap M=1:6000



Szarvas településrendezési terve - Szabályozási tervlap M=1:6000

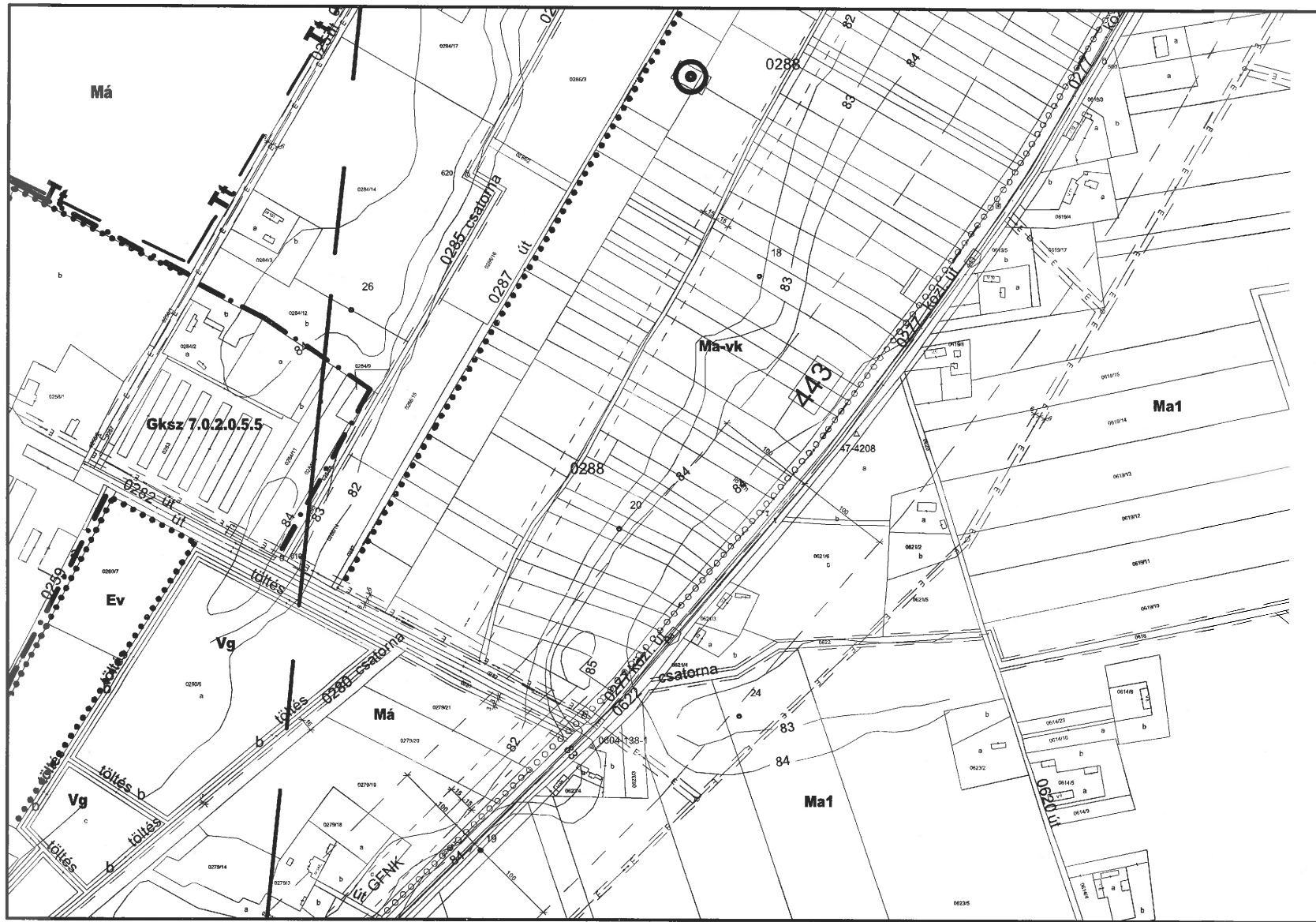
Módosította, Szarvas Város Önkormányzata Képviselőtestületének 3/2019. (II.22.) önkormányzati rendeletének Melléklete.



13 9 15
14
19

Készült az állami alapadatok felhasználásával

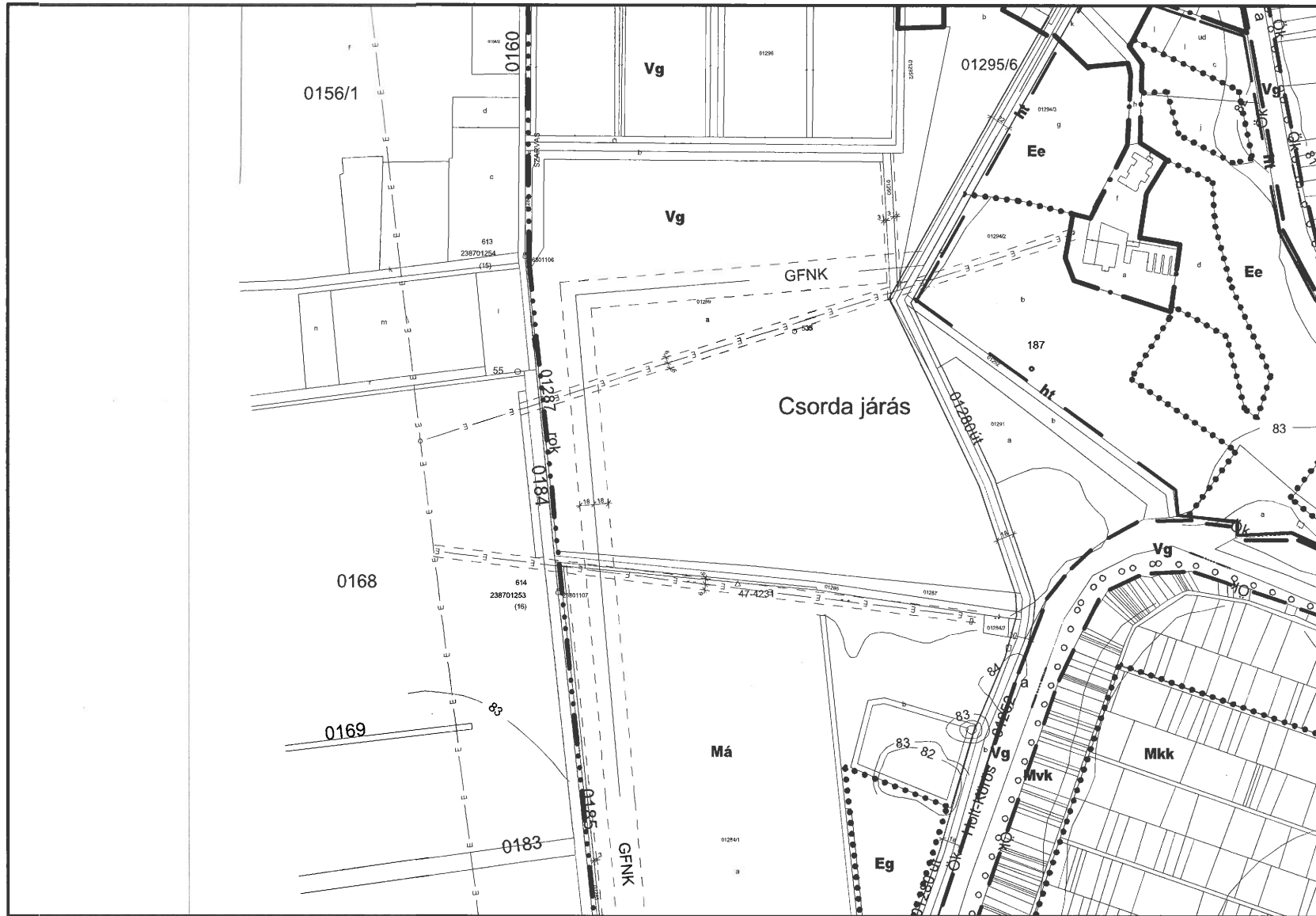
Szarvas településrendezési terve - Szabályozási tervlap M=1:6000



14 10
15
20 K11-K14

Készült az állami alapadatok felhasználásával

Szarvas településrendezési terve - Szabályozási tervlap M=1:6000



11
16
22
17

Készült az állami alapadatok felhasználásával

Szarvas településrendezési terve - Szabályozási tervlap M=1:6000



12
17
23

Készült az állami alapadatok felhasználásával

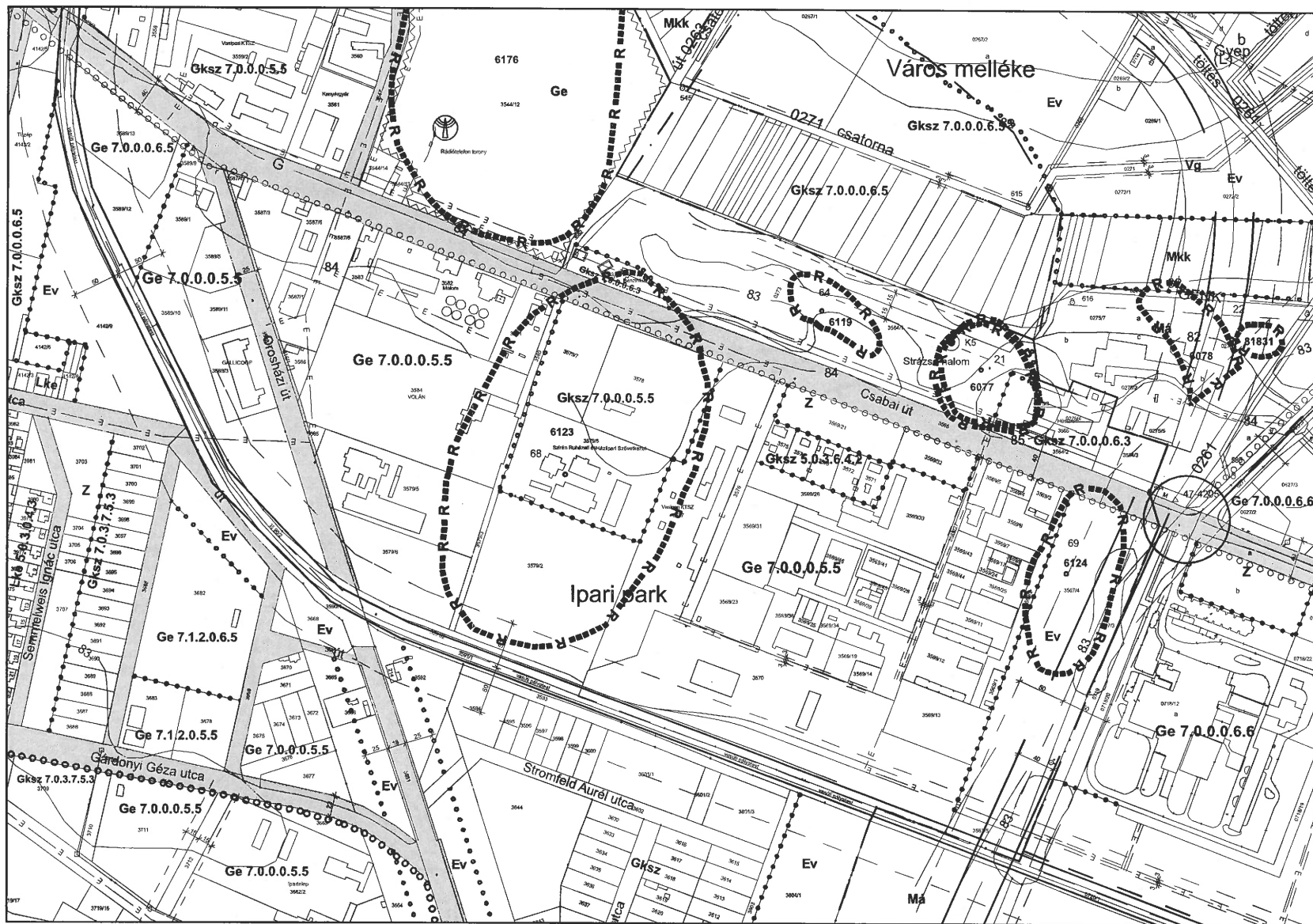
Szarvas településrendezési terve - Szabályozási tervlap M=1:6000



13
17 18 19
24

Készült az állami alapadatok felhasználásával

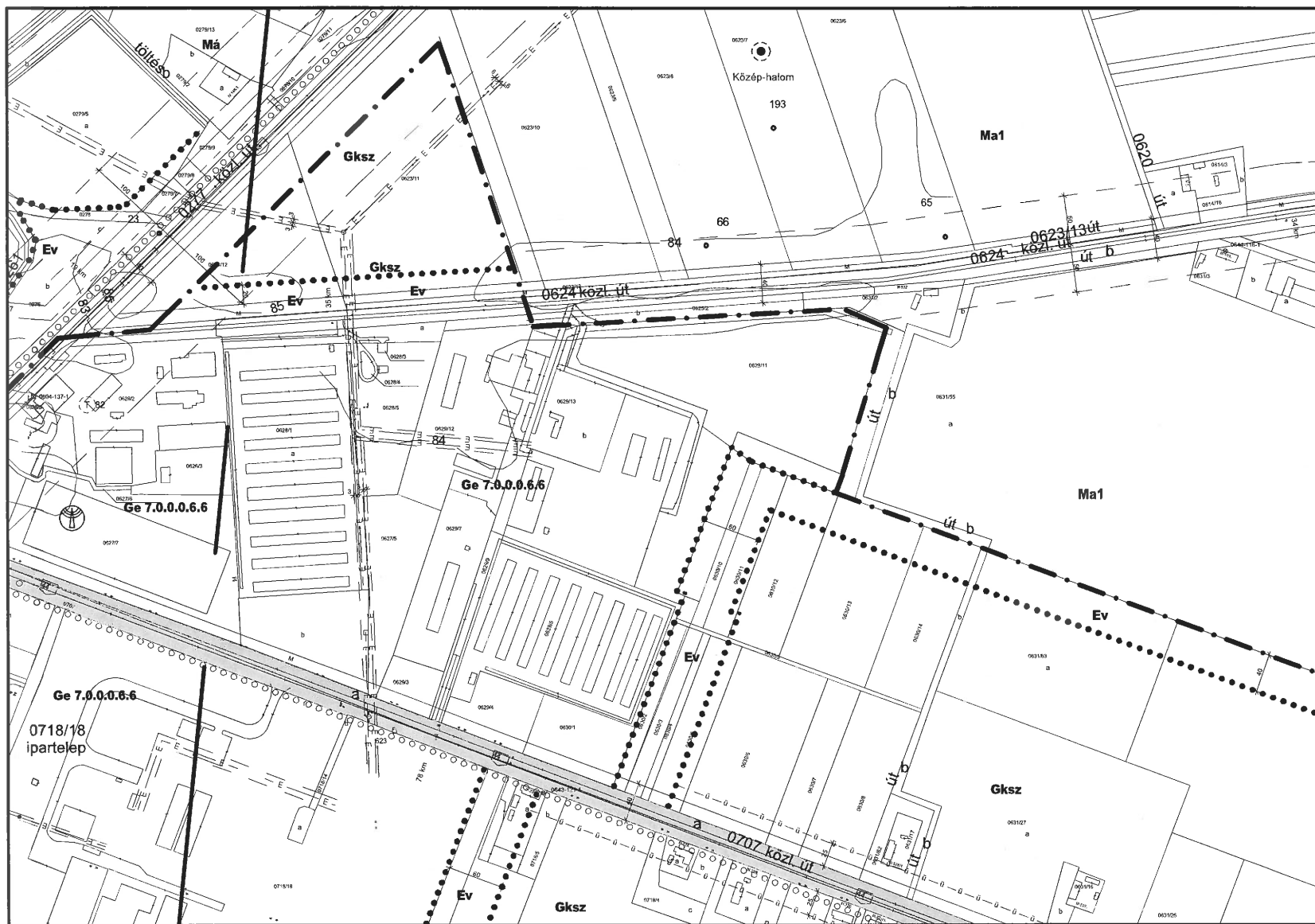
Szarvas településrendezési terve - Szabályozási tervlap M=1:6000



18
19
20
25

Készült az állami alapadatok felhasználásával

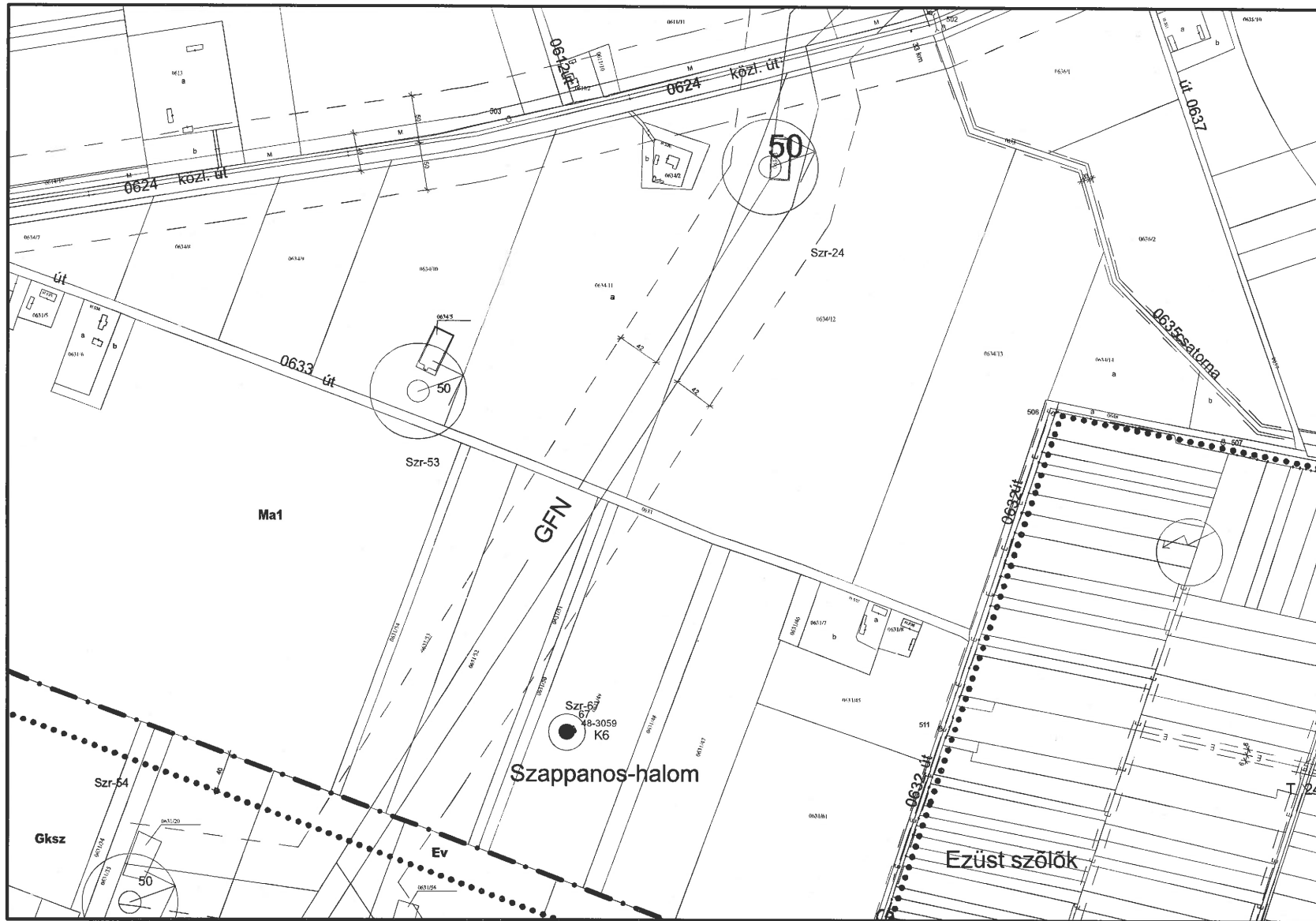
Szarvas településrendezési terve - Szabályozási tervlap M=1:6000



15
19 20 21
26

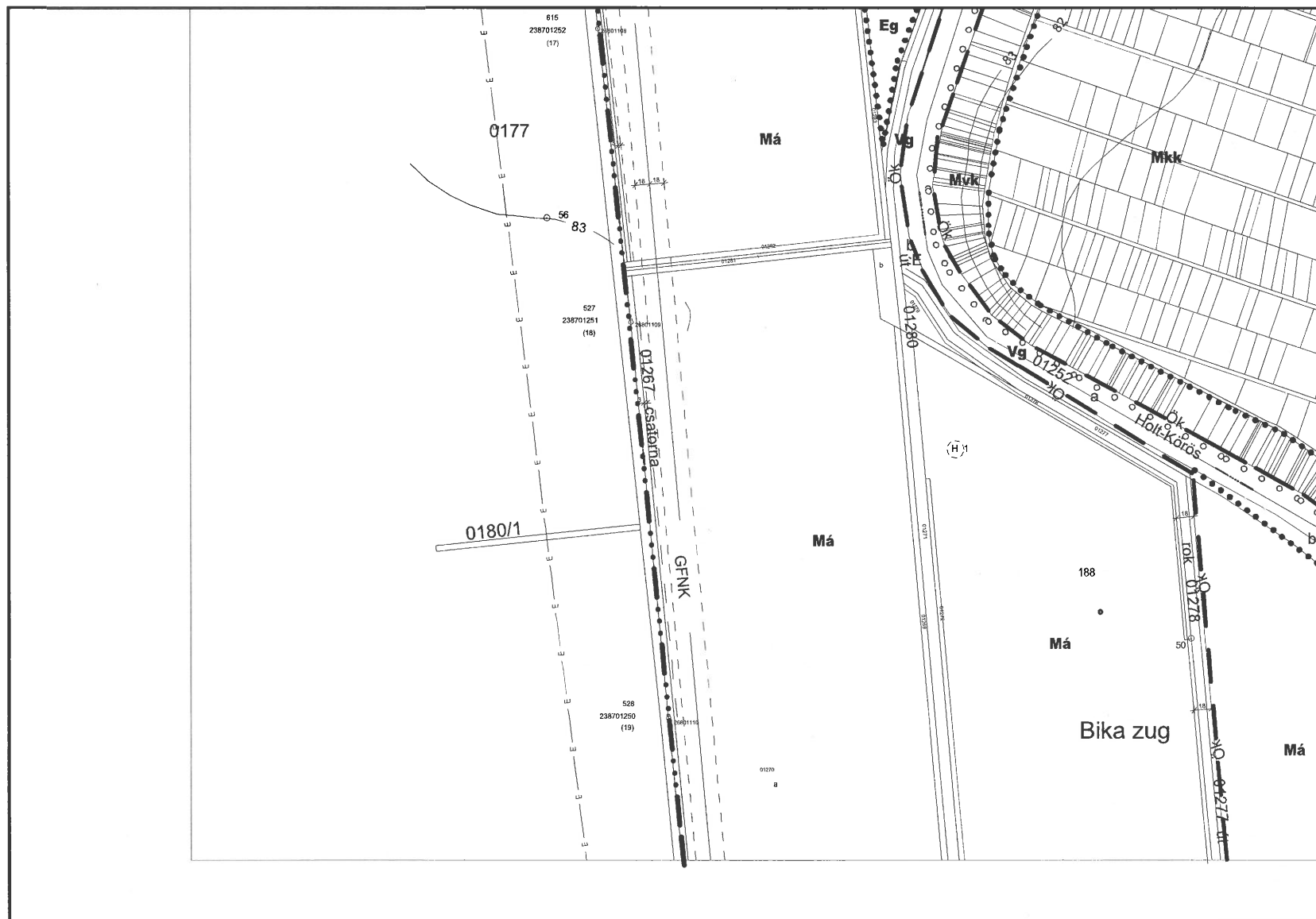
Készült az állami alapadatok felhasználásával

Szarvas településrendezési terve - Szabályozási tervlap M=1:6000



Készült az állami alapadatok felhasználásával

Szarvas településrendezési terve - Szabályozási tervlap M=1:6000



16
22
K16 23

Készült az állami alapadatok felhasználásával

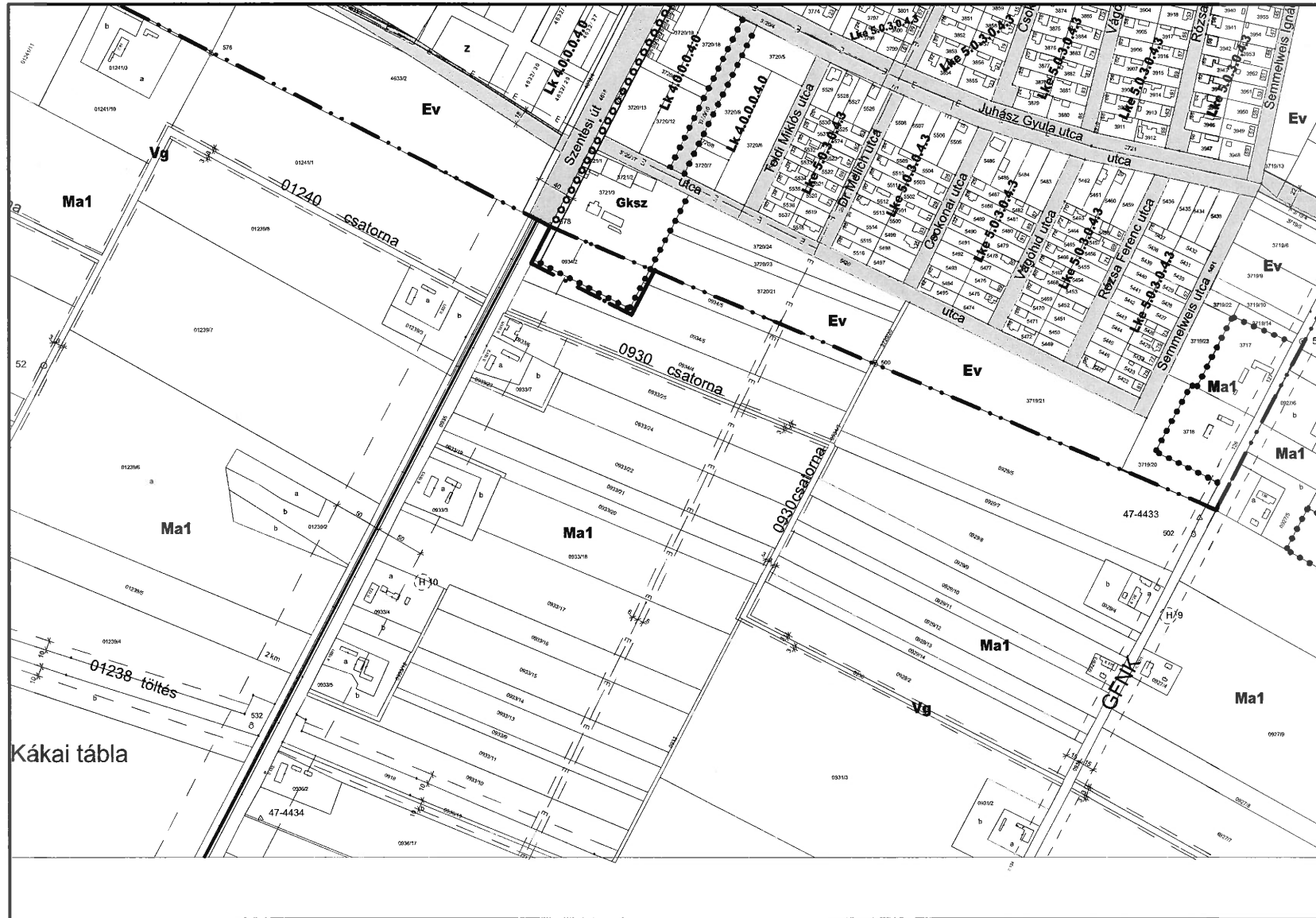
Szarvas településrendezési terve - Szabályozási tervlap M=1:6000



17
22 23 24
KT6

Készült az állami alapadatok felhasználásával

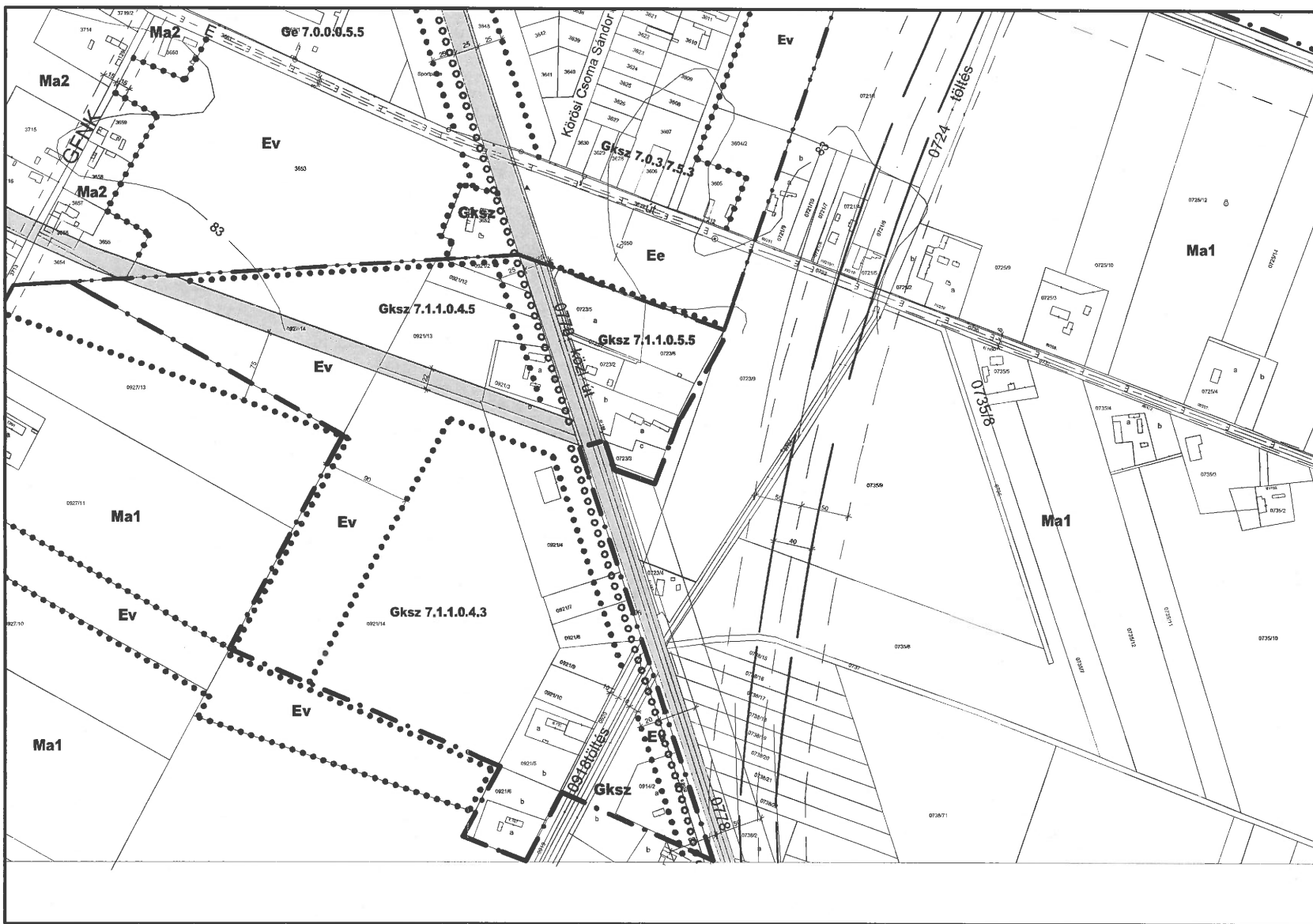
Szarvas településrendezési terve - Szabályozási tervlap M=1:6000



18
23 24 25
K16-K17

Készült az állami alapadatok felhasználásával

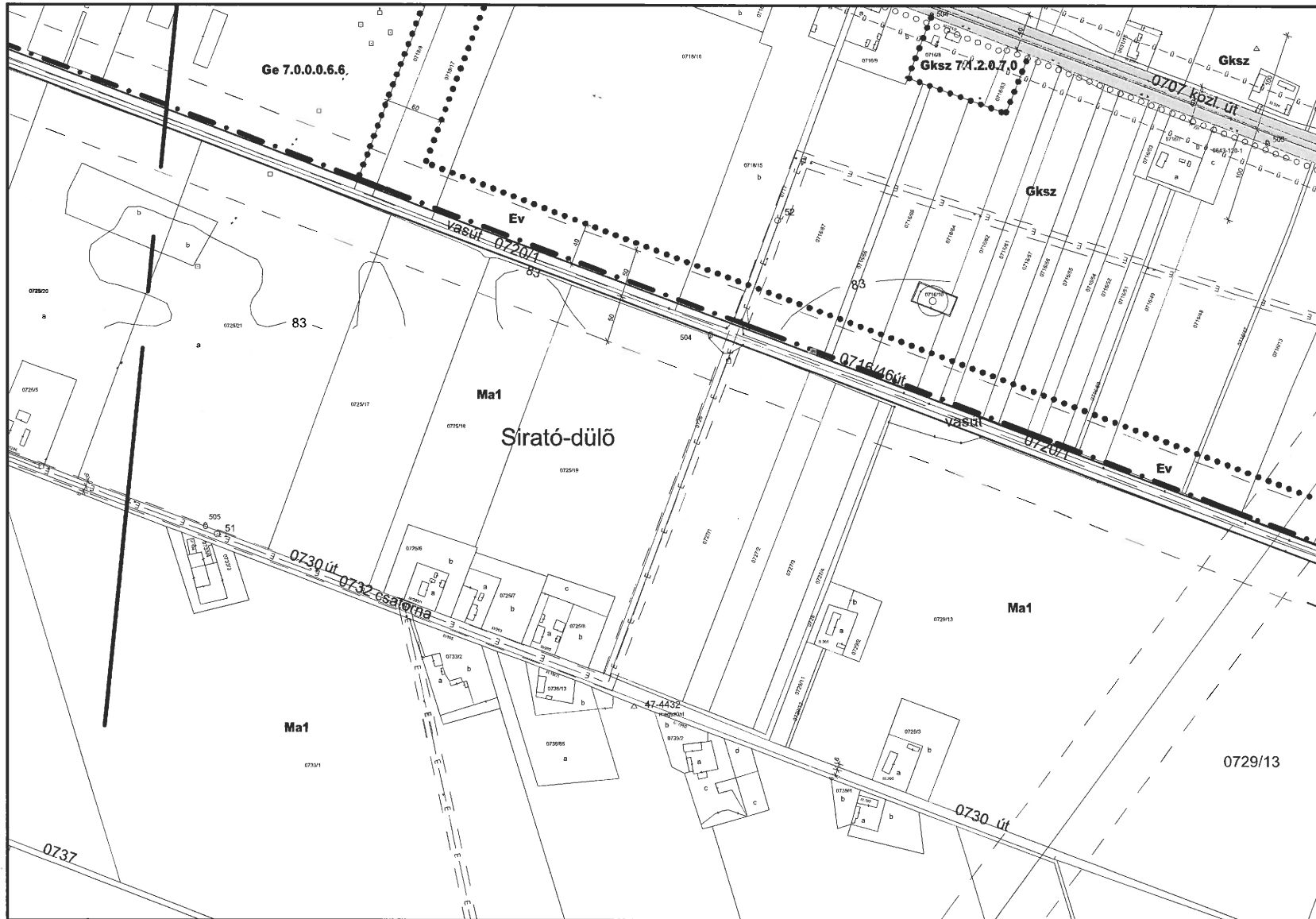
Szarvas településrendezési terve - Szabályozási tervlap M=1:6000



19
24 25 26
K17

Készült az állami alapadatok felhasználásával

Szarvas településrendezési terve - Szabályozási tervlap M=1:6000



20
26
K17
27

Készült az állami alapadatok felhasználásával

Szarvas településrendezési terve - Szabályozási tervlap M=1:6000



26 21
27
K18 K14

Készült az állami alapadatok felhasználásával

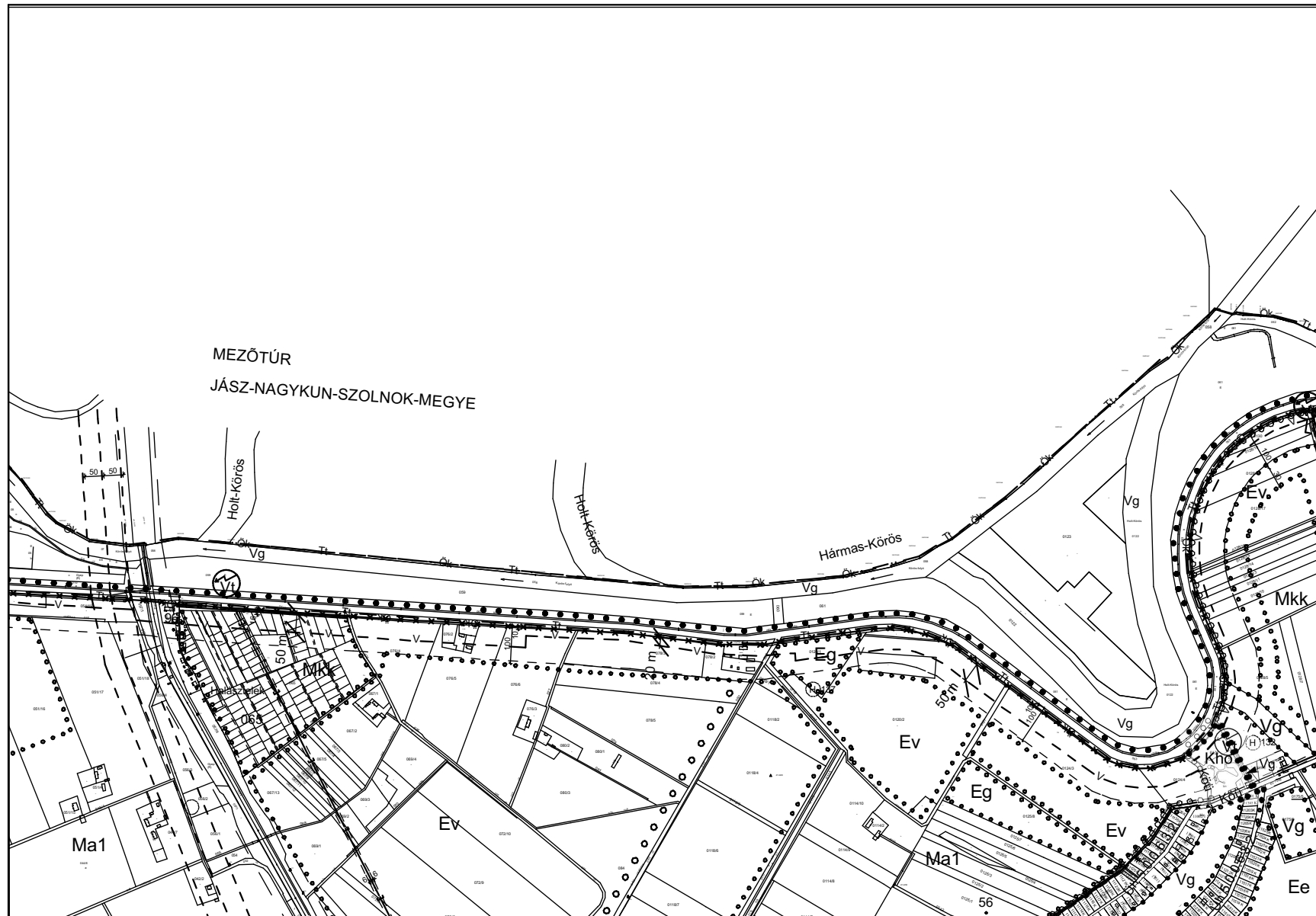
Szarvas településrendezési terve - Szabályozási tervlap M=1:15000



K1 K2
K6

Készült az állami alapadatok felhasználásával

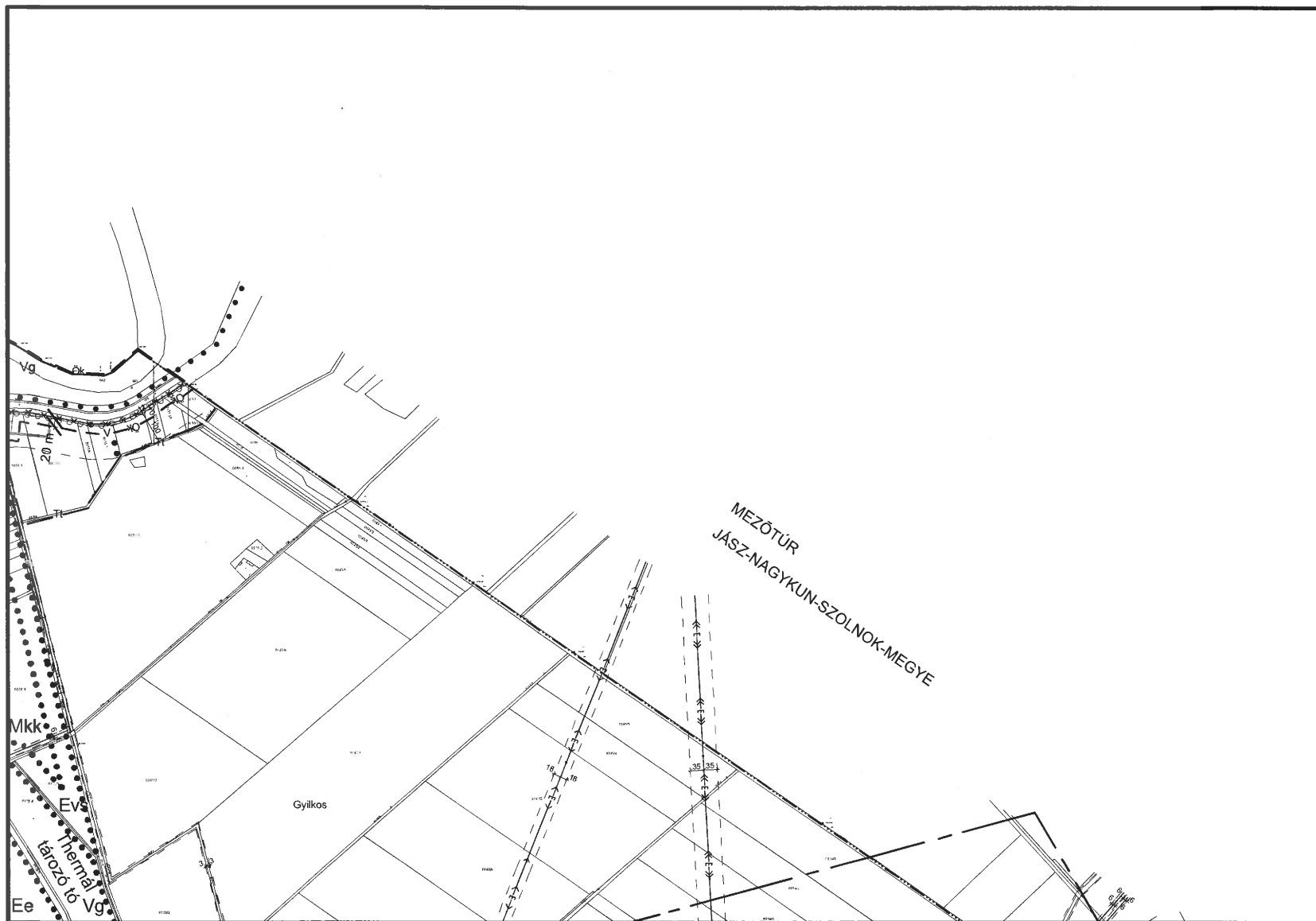
Szarvas településrendezési terve - Szabályozási tervlap M=1:15000



K1 **K2** K3
K7

Készült az állami alapadatok felhasználásával

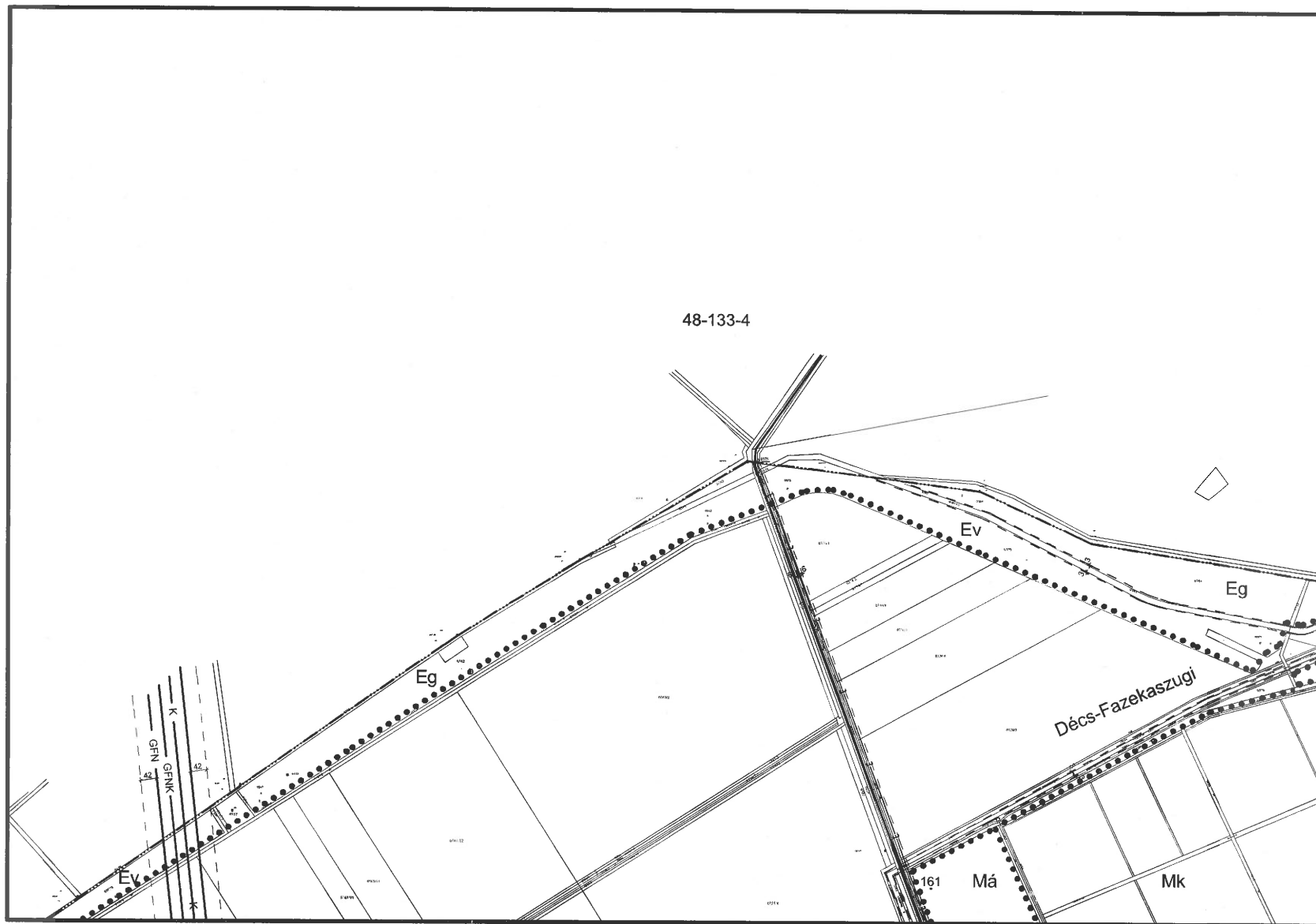
Szarvas településrendezési terve - Szabályozási tervlap M=1:15000



K2 **K3** K4
K8

Készült az állami alapadatok felhasználásával

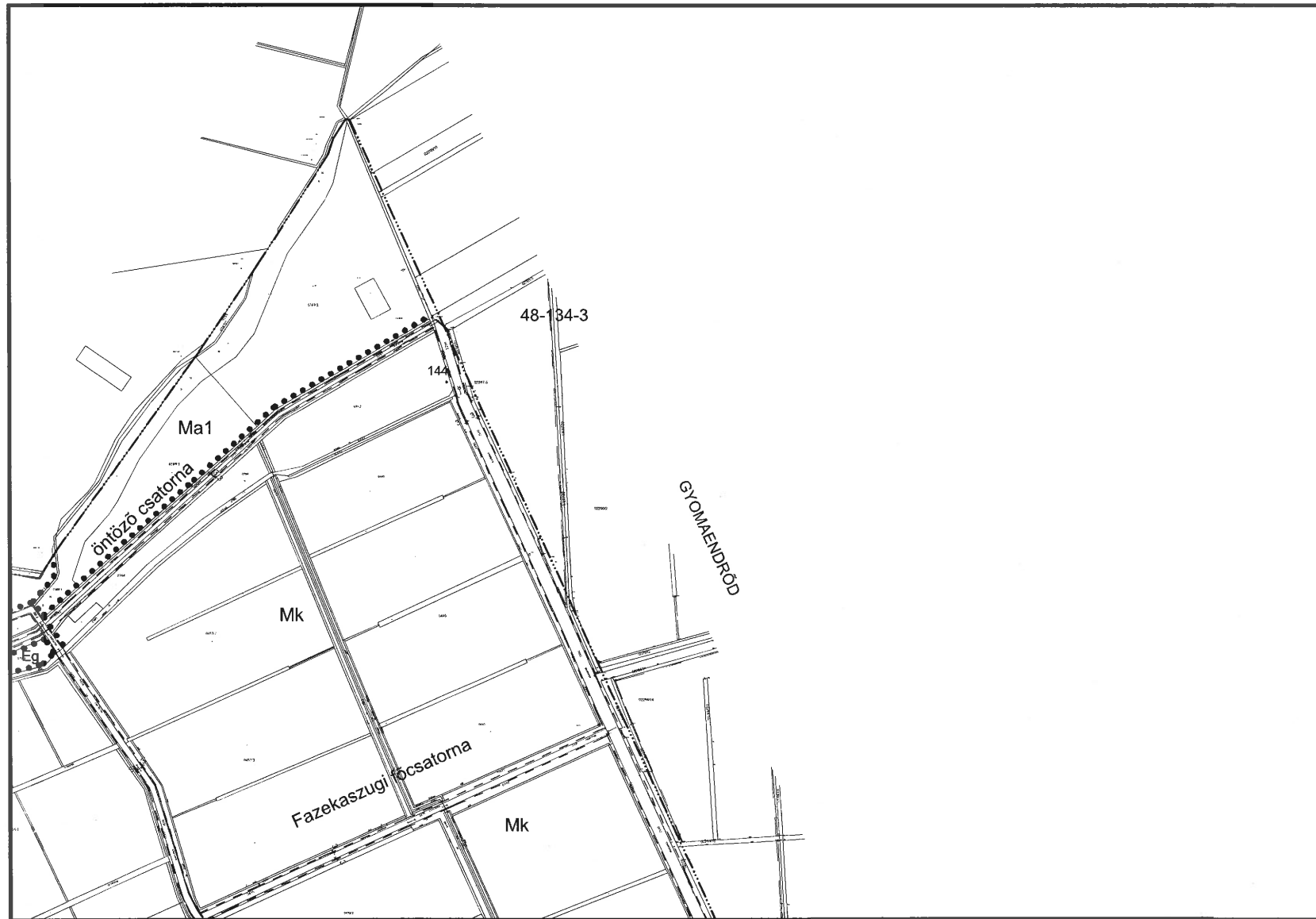
Szarvas településrendezési terve - Szabályozási tervlap M=1:15000



K3
K4
K5
K9

Készült az állami alapadatok felhasználásával

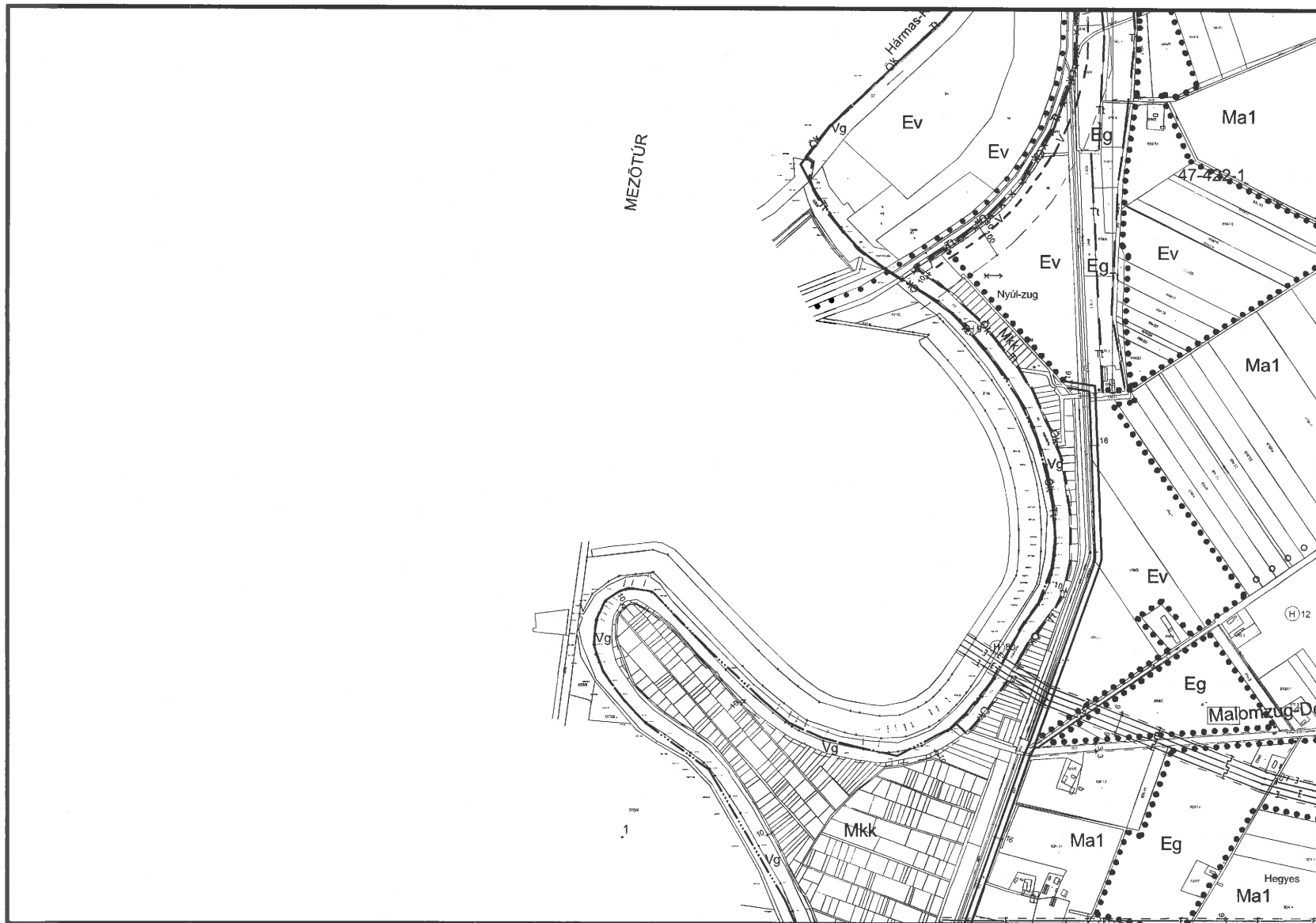
Szarvas településrendezési terve - Szabályozási tervlap M=1:15000



K4
K5
K10

Készült az állami alapadatok felhasználásával

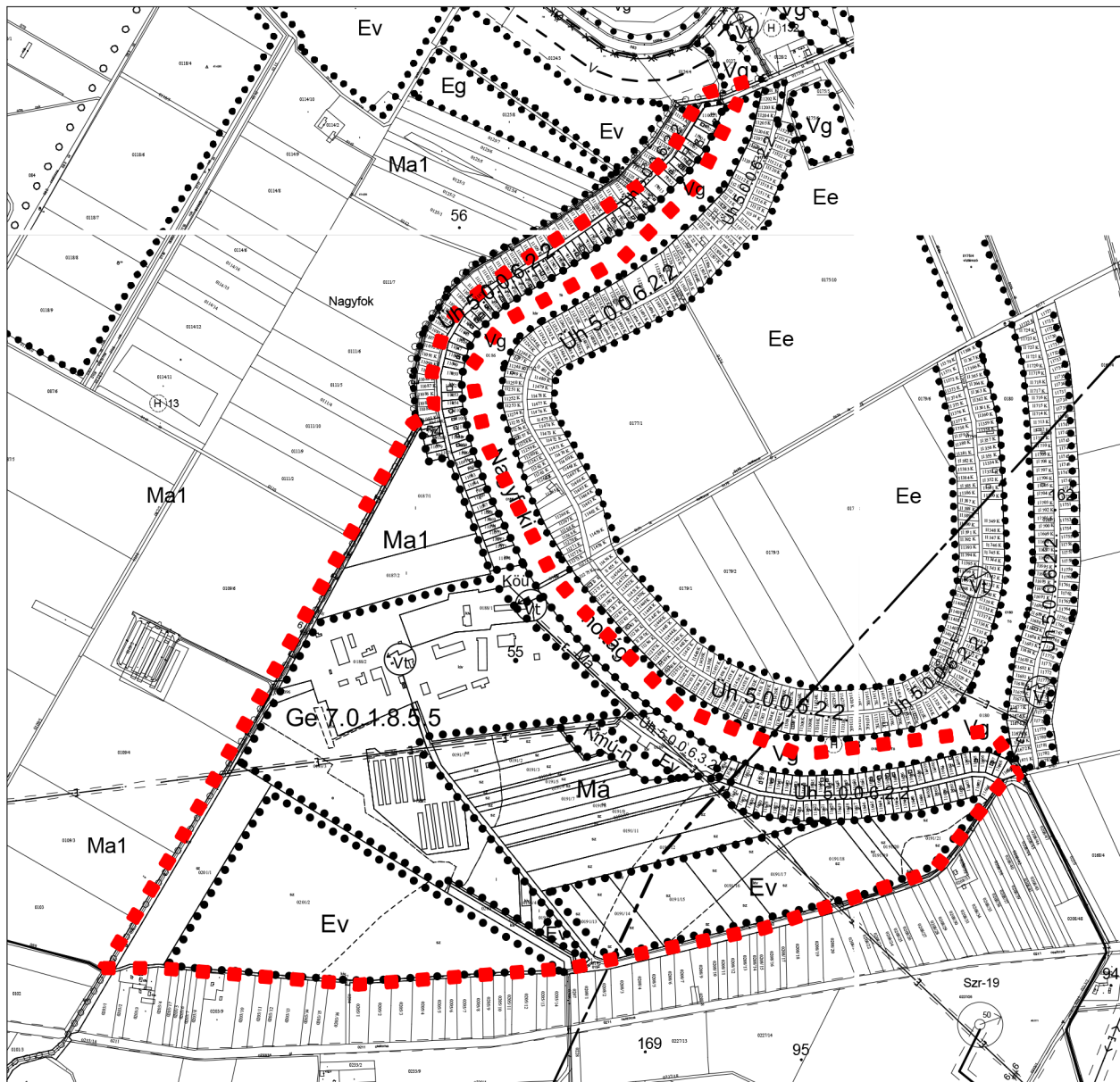
Szarvas településrendezési terve - Szabályozási tervlap M=1:15000



K1
K6
1-2-3

Készült az állami alapadatok felhasználásával

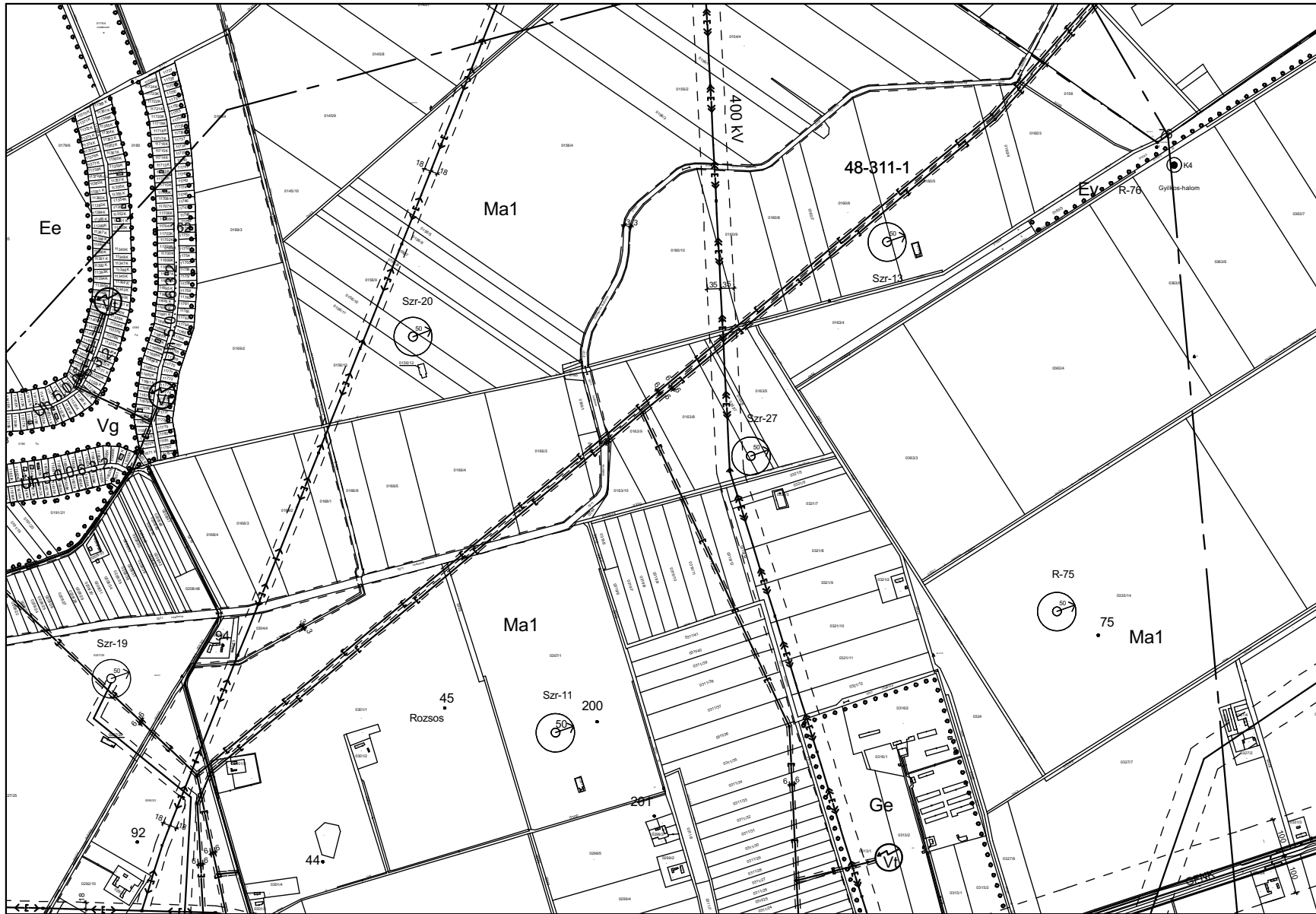
Szarvas településrendezési terve - Szabályozási tervlap M=1:15000



K6 K2
K7 K8
3-4-5

Készült az állami alapadatok felhasználásával

Szarvas településrendezési terve - Szabályozási tervlap M=1:15000



K7

K3
K8
K9

 K11

Szarvas településrendezési terve - Szabályozási tervlap M=1:15000



K4
K8 **K9** K10
K12

Készült az állami alapadatok felhasználásával

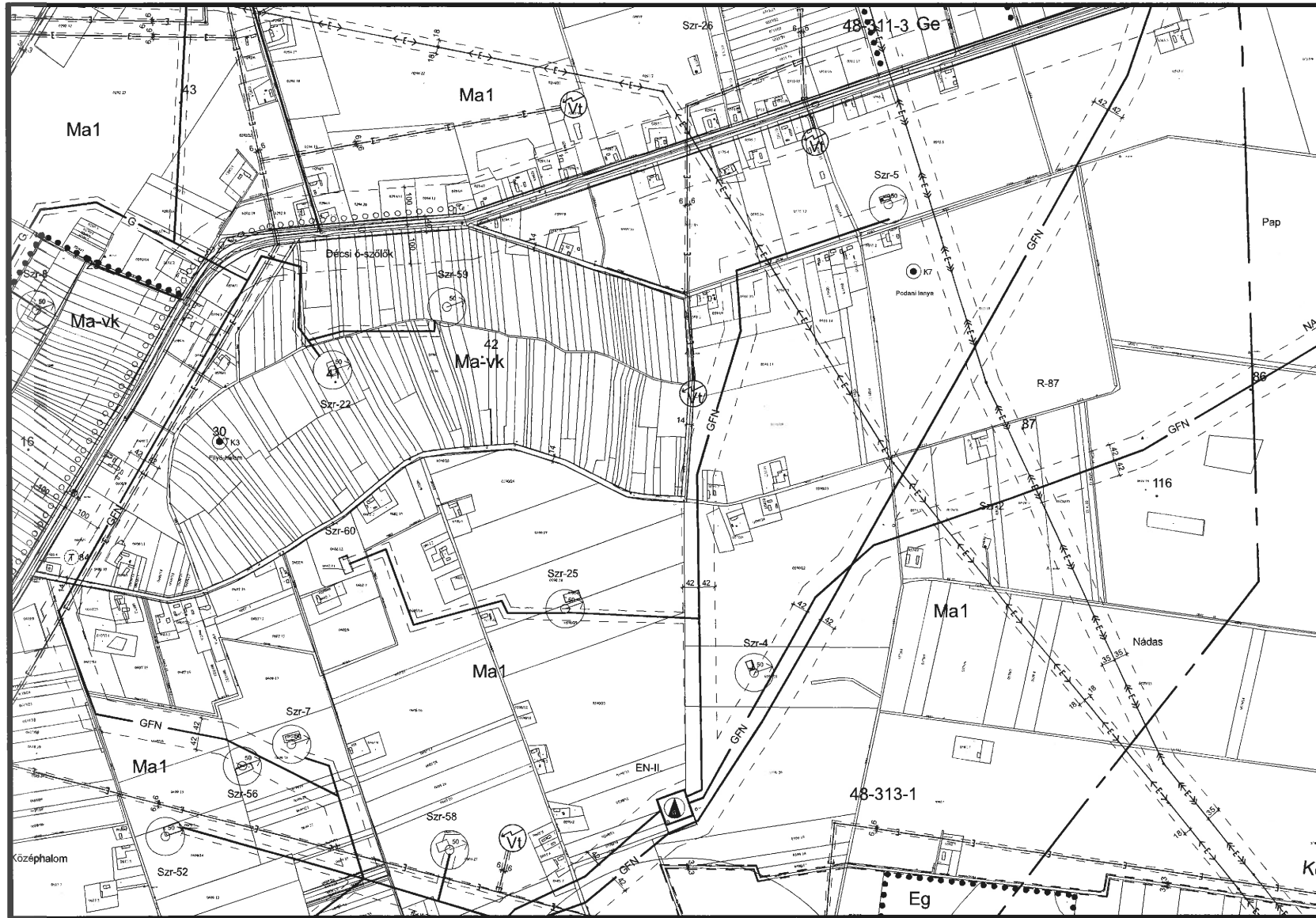
Szarvas településrendezési terve - Szabályozási tervlap M=1:15000



K9
K5
K10
K13

Készült az állami alapadatok felhasználásával

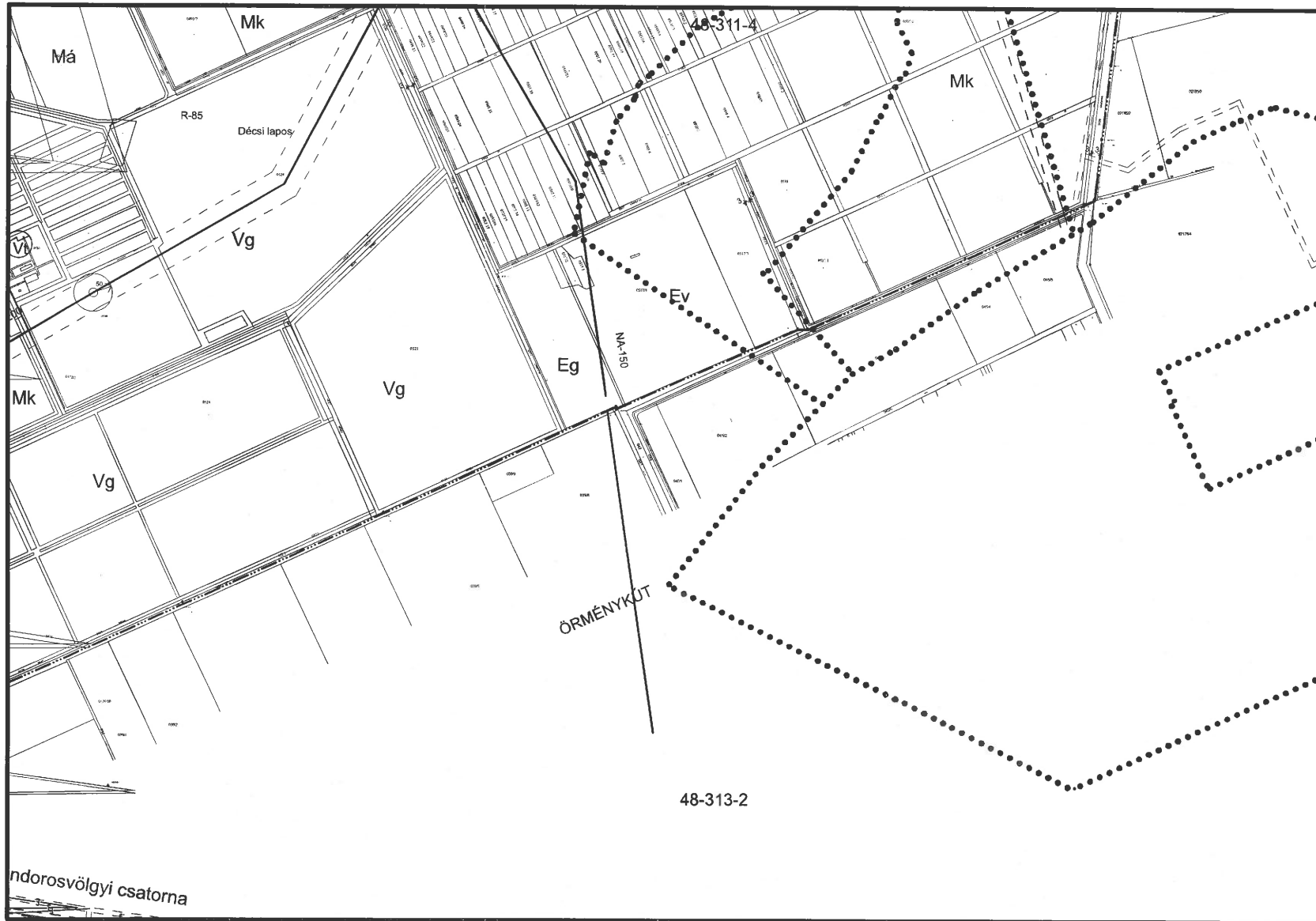
Szarvas településrendezési terve - Szabályozási tervlap M=1:15000



5-10-15
K8
K11
K14

Készült az állami alapadatok felhasználásával

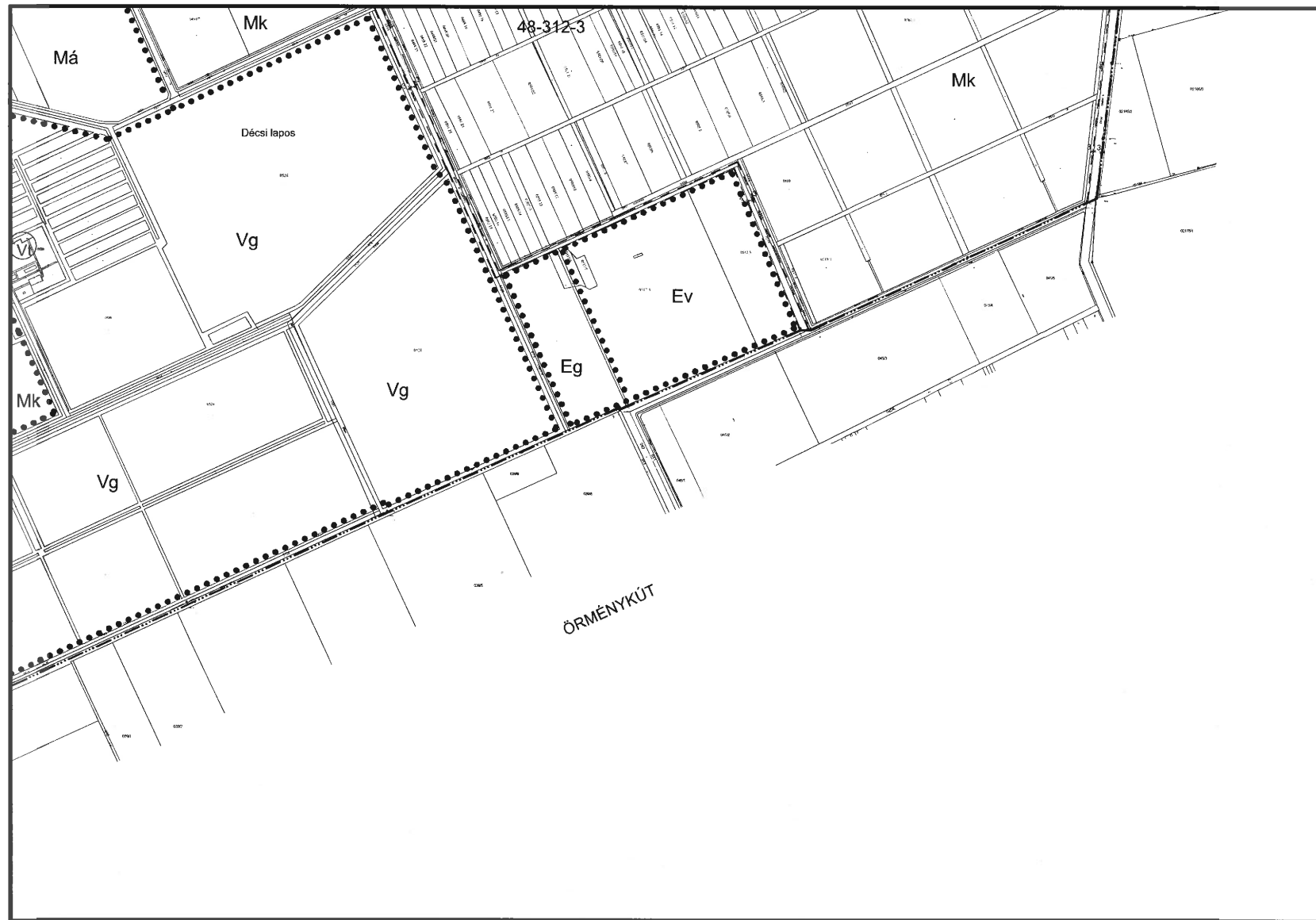
Szarvas településrendezési terve - Szabályozási tervlap M=1:15000



K9
K12
K13
K15

Készült az állami alapadatok felhasználásával

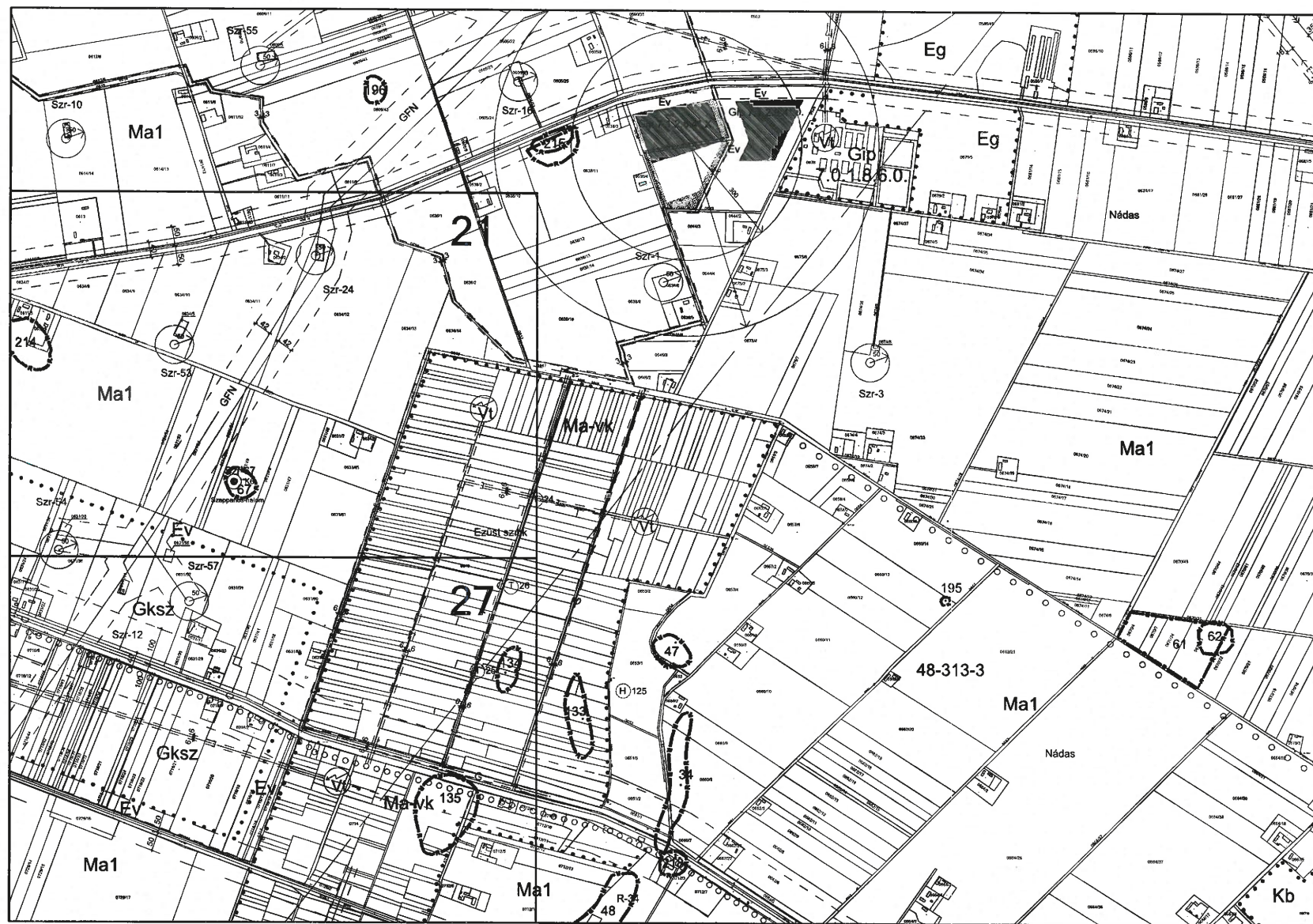
Szarvas településrendezési terve - Szabályozási tervlap M=1:15000



K12
K10
K13

Készült az állami alapadatok felhasználásával

Szarvas településrendezési terve - Szabályozási tervlap M=1:15000

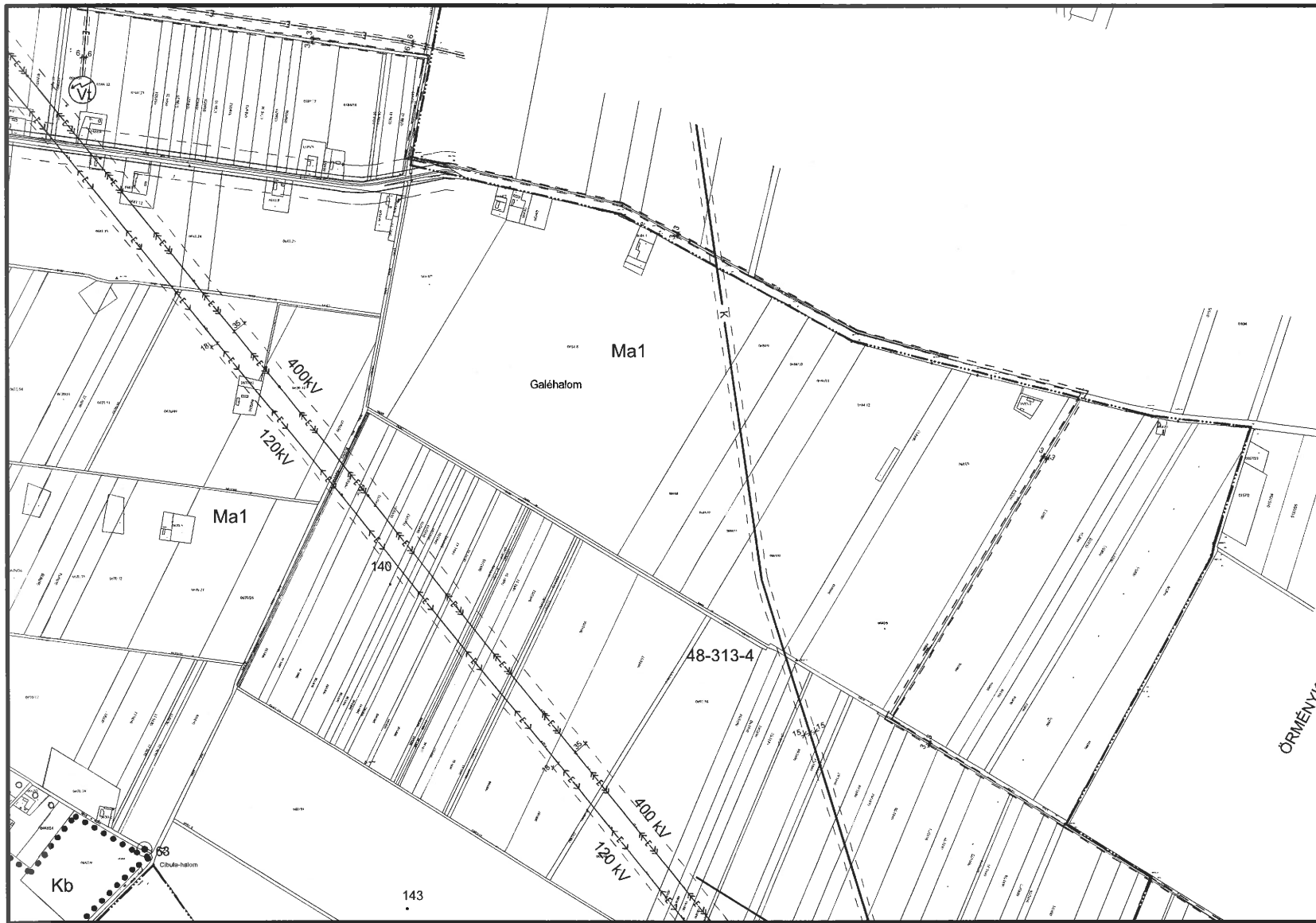


Készült az állami alapadatok felhasználásával

Településtervező: Nemes Roland_okl. építészmérnök_MÉK: TT/1 04-0098
Tájrendezési tervező: Szászné Dr. Várkonyi Adrienn_okl. tájépítész mérnök_MÉK: TK/1 04-0220
Közlekedési tervező: Fehér Géza_építőmérnök_MMK: Tkó 04-0043

Vízi közmű tervező: Erdész Béla_okl. építőmérnök_MMK: TV 04-0023
Energia közmű tervező: Fekete Ferenc_villamosmérnök_MMK: TE 04-0239
Hírközlési tervező: Buzás Zoltán_villamosmérnök_MMK: TH 04-0341
Környezetvédelem: Tárnok Barbara_környezetvédelmi szakértő_MMK: SZKV 04-421

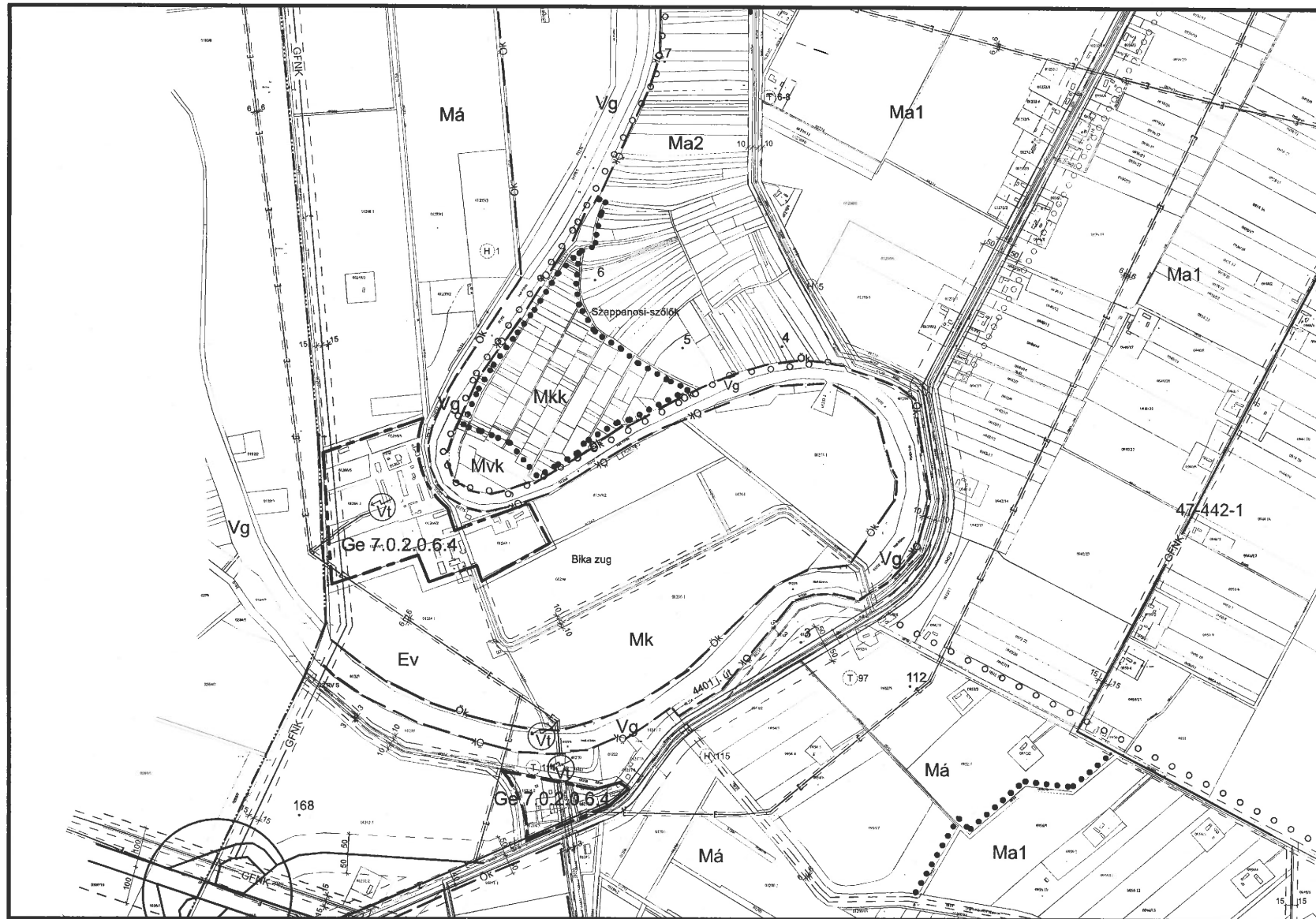
Szarvas településrendezési terve - Szabályozási tervlap M=1:15000



K14
K15
K19

Készült az állami alapadatok felhasználásával

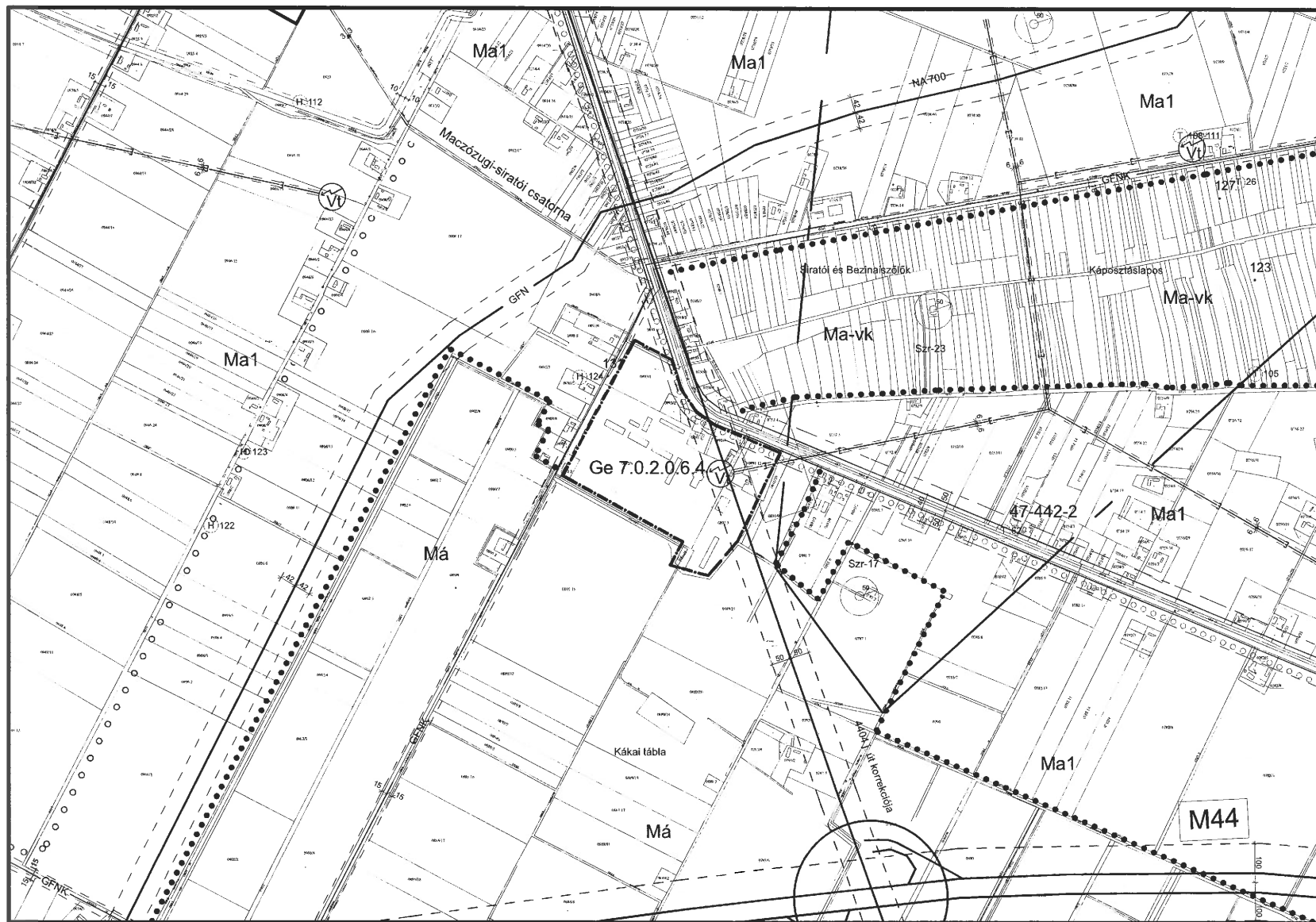
Szarvas településrendezési terve - Szabályozási tervlap M=1:15000



22-23-24
K16
K21

Készült az állami alapadatok felhasználásával

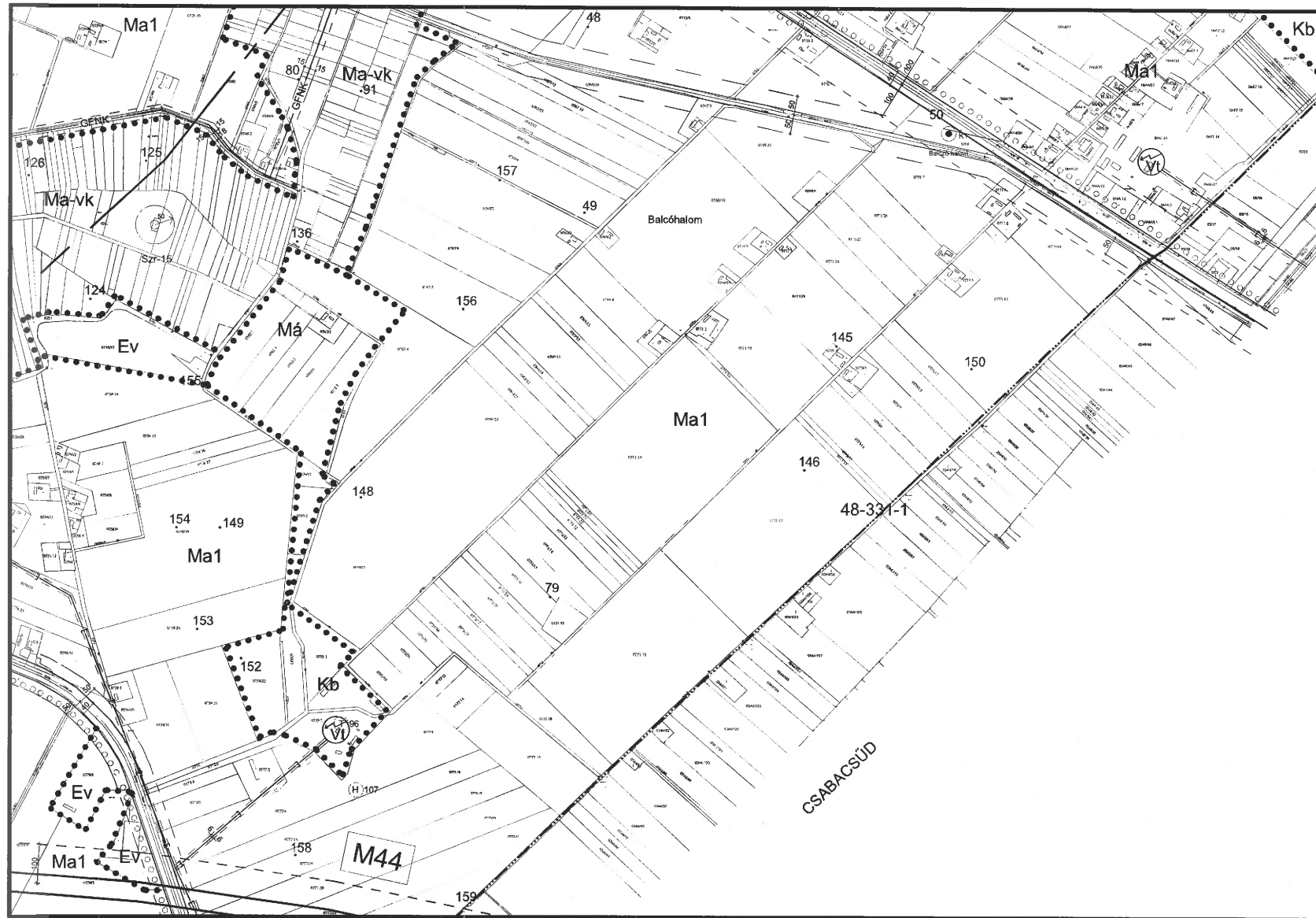
Szarvas településrendezési terve - Szabályozási tervlap M=1:10000



24-25-26
K16 **K17** K18
K22

Készült az állami alapadatok felhasználásával

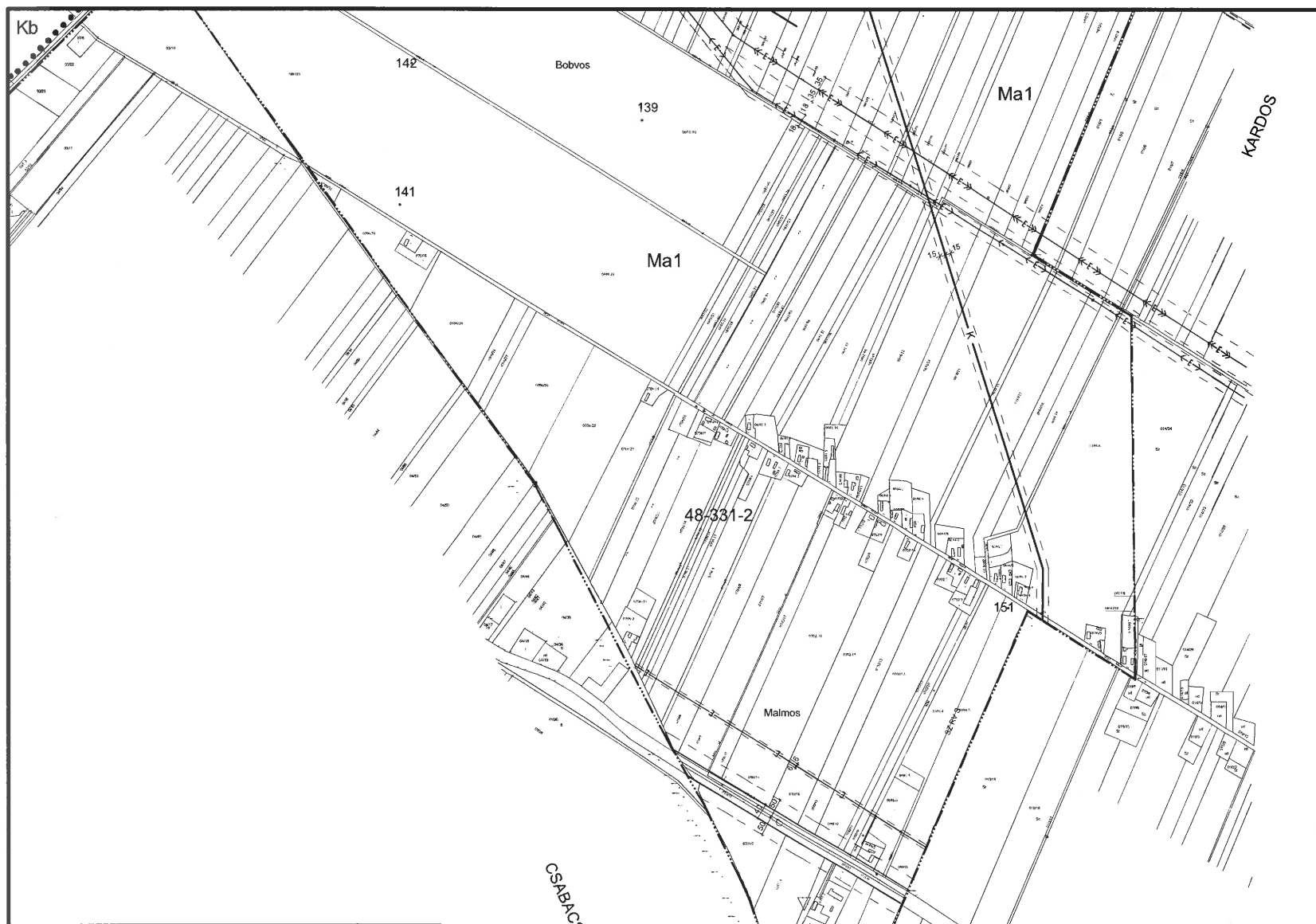
Szarvas településrendezési terve - Szabályozási tervlap M=1:15000



27-K14
K17 **K18** K19
K23

Készült az állami alapadatok felhasználásával

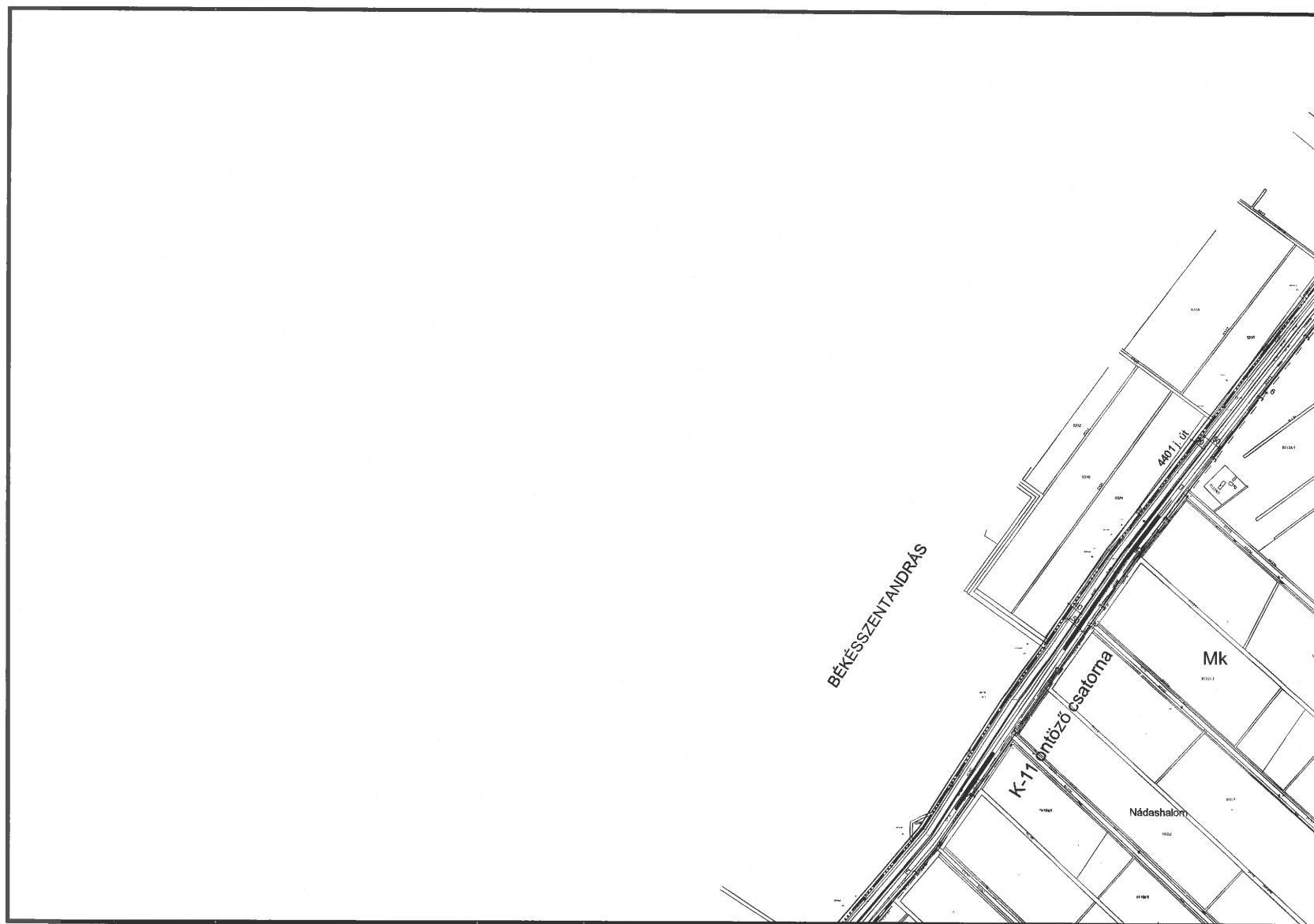
Szarvas településrendezési terve - Szabályozási tervlap M=1:15000



K18
K15
K19

Készült az állami alapadatok felhasználásával

Szarvas településrendezési terve - Szabályozási tervlap M=1:15000

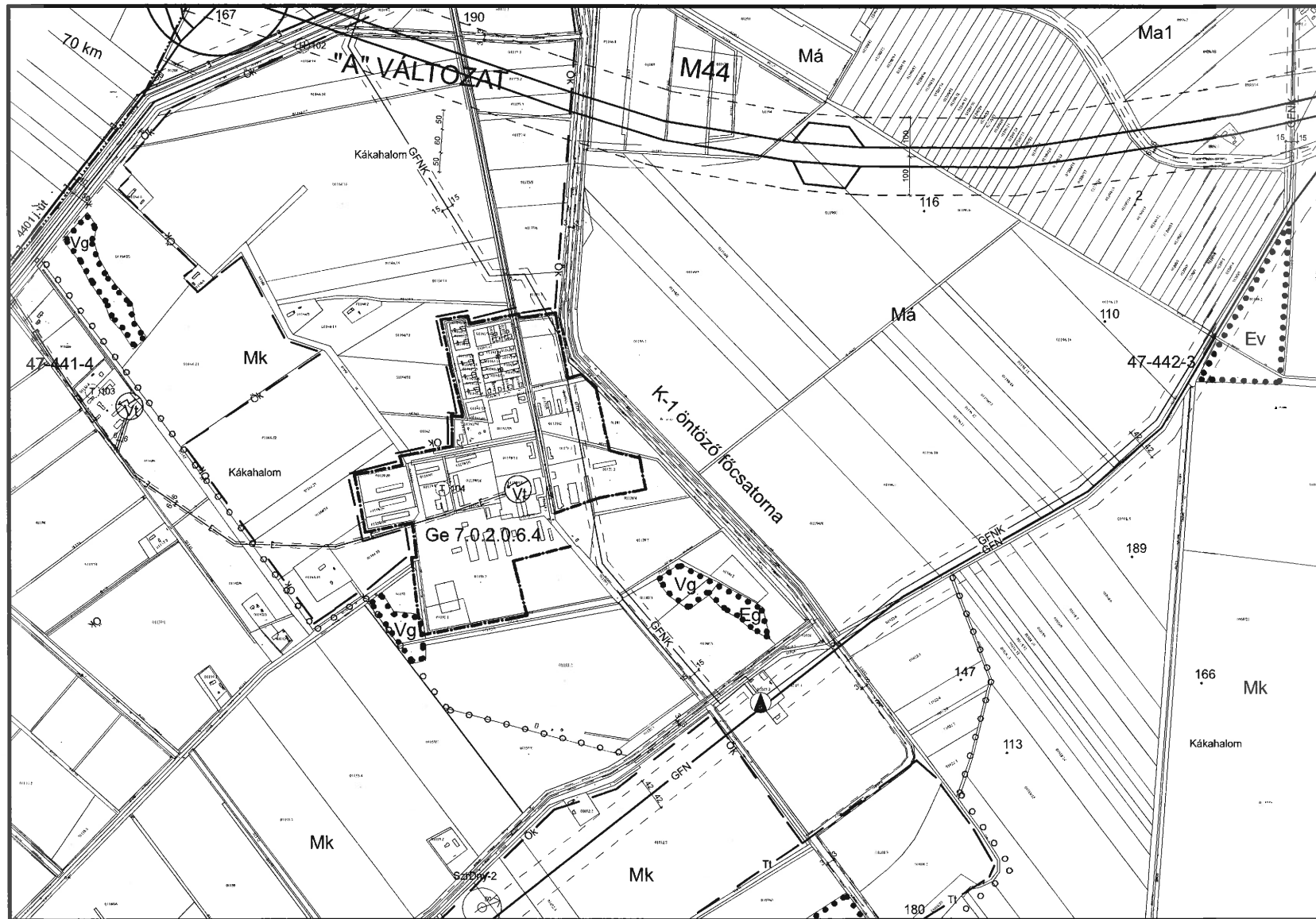


K20
K25

K21

Készült az állami alapadatok felhasználásával

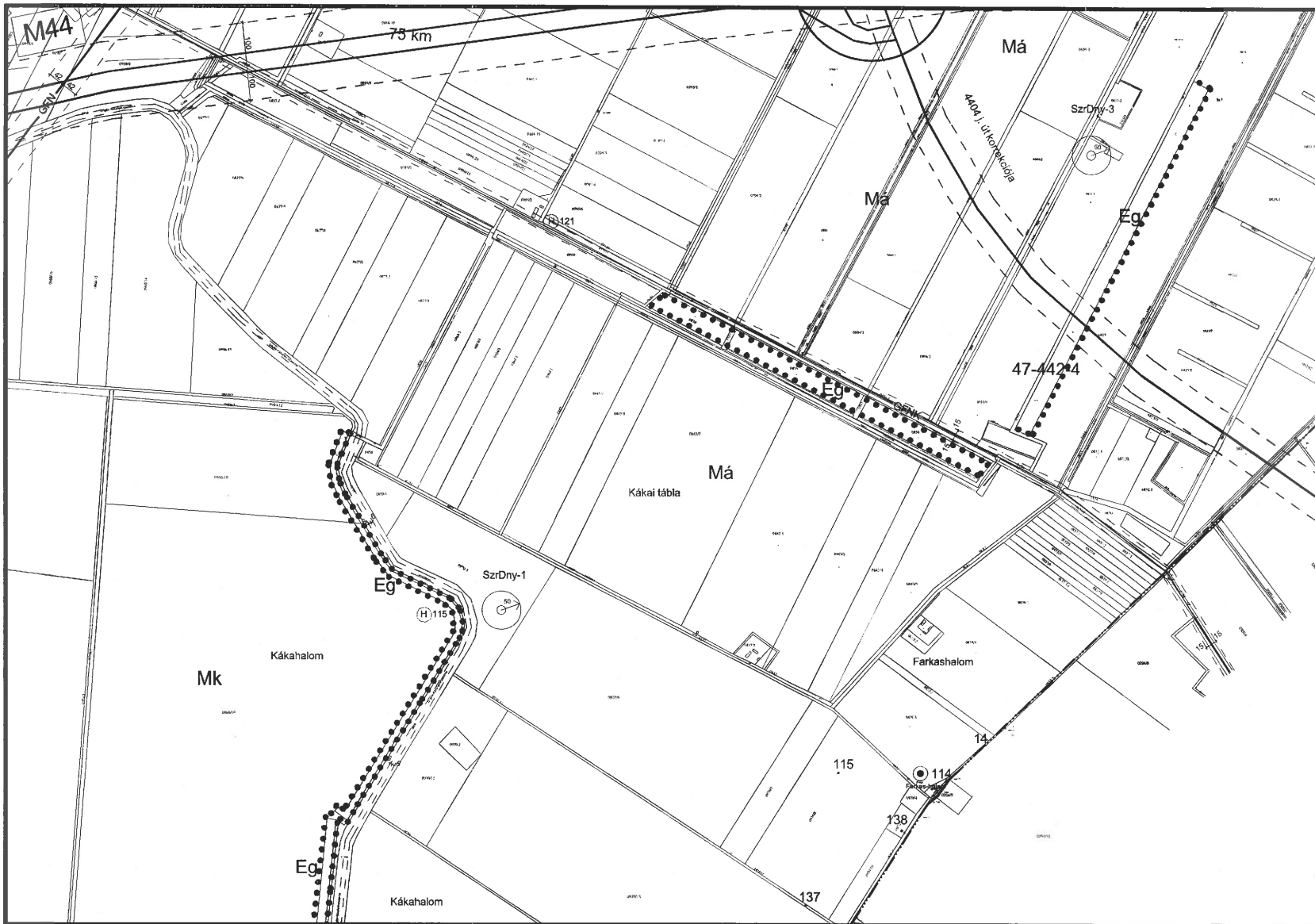
Szarvas településrendezési terve - Szabályozási tervlap M=1:15000



K16
K20 **K21** K22
K26

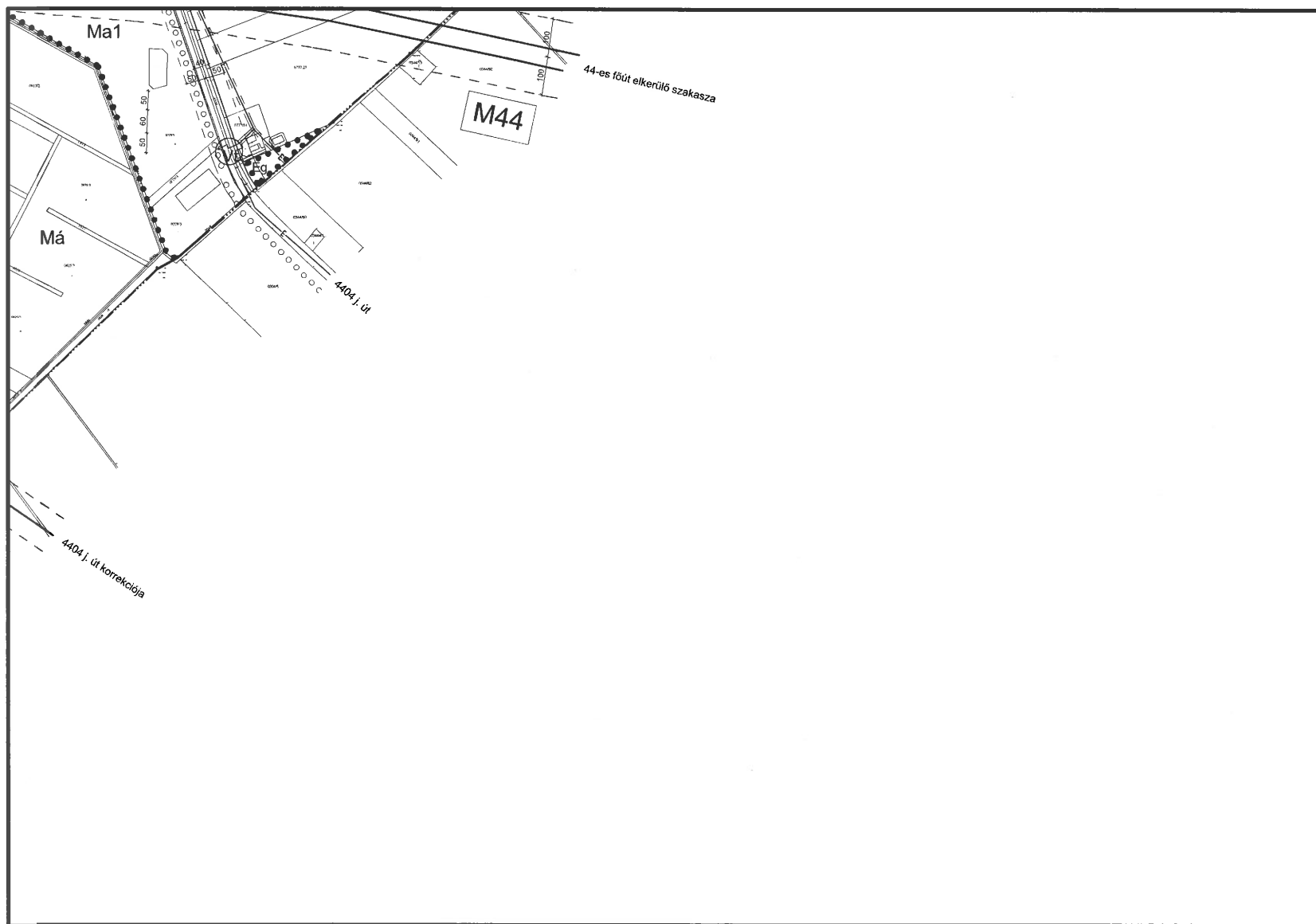
Készült az állami alapadatok felhasználásával

Szarvas településrendezési terve - Szabályozási tervlap M=1:15000



Készült az állami alapadatok felhasználásával

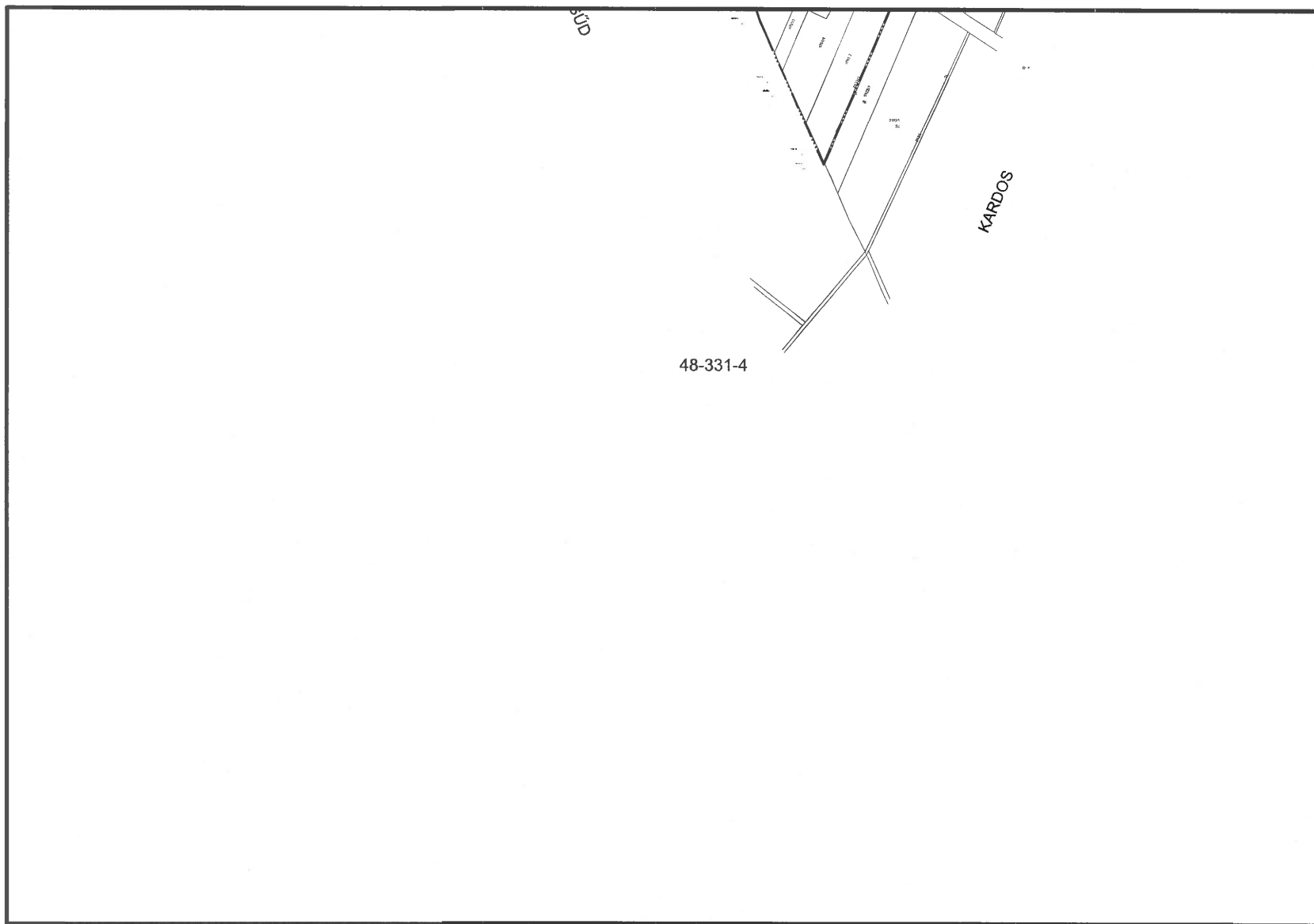
Szarvas településrendezési terve - Szabályozási tervlap M=1:15000



K18
K22 **K23** K24

Készült az állami alapadatok felhasználásával

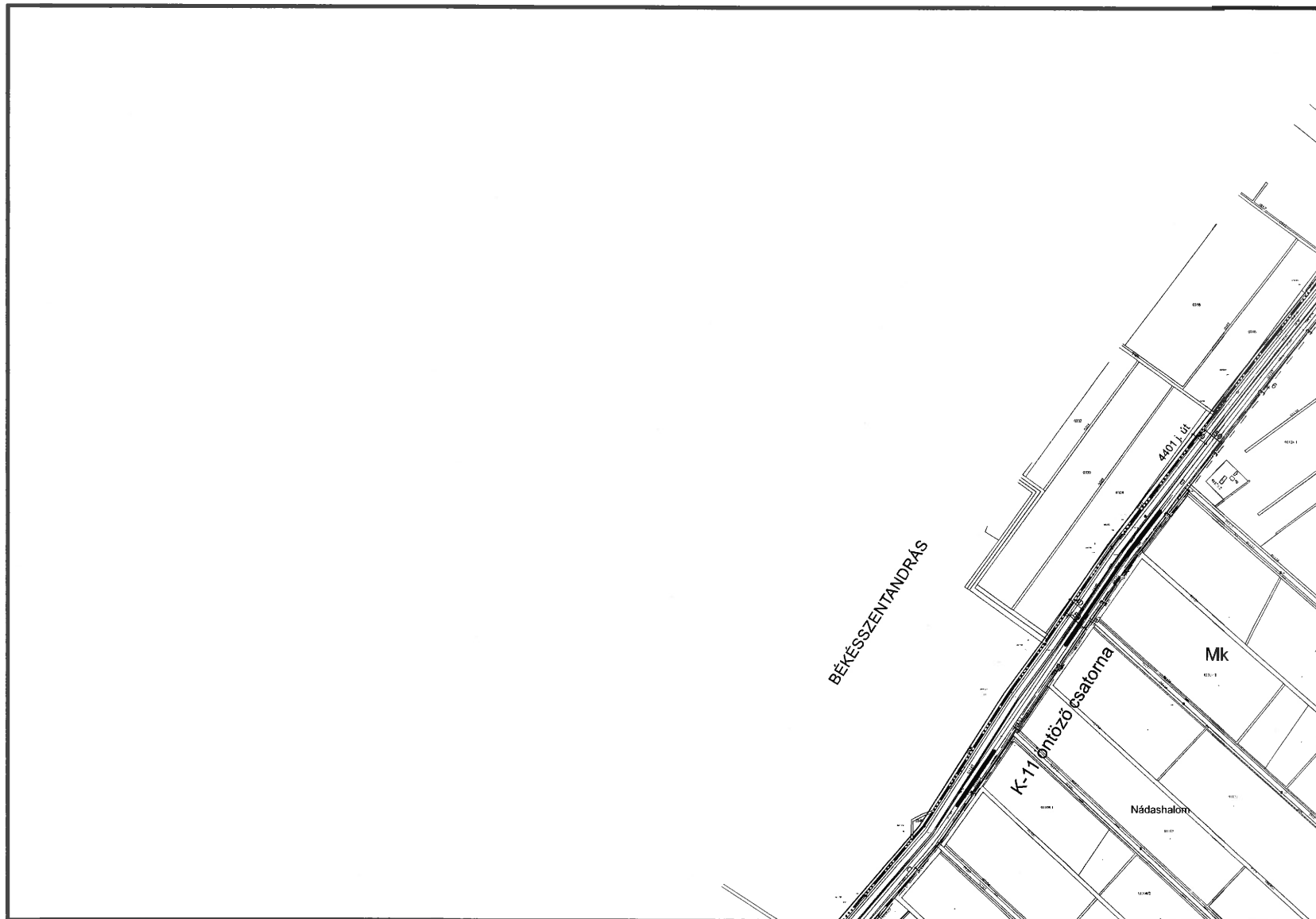
Szarvas településrendezési terve - Szabályozási tervlap M=1:15000



K19
K24

Készült az állami alapadatok felhasználásával

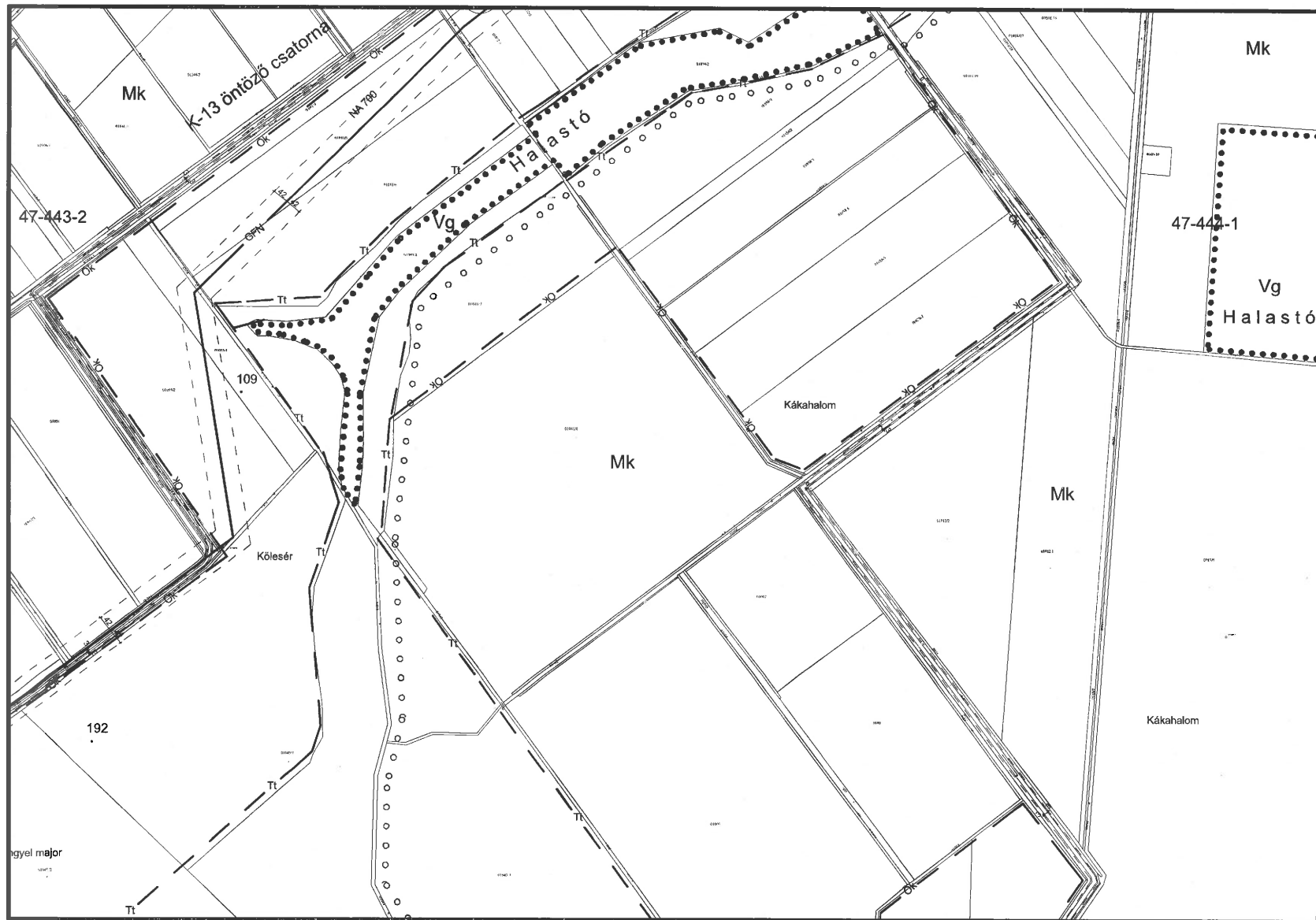
Szarvas településrendezési terve - Szabályozási tervlap M=1:15000



K20
K25
K26
K28

Készült az állami alapadatok felhasználásával

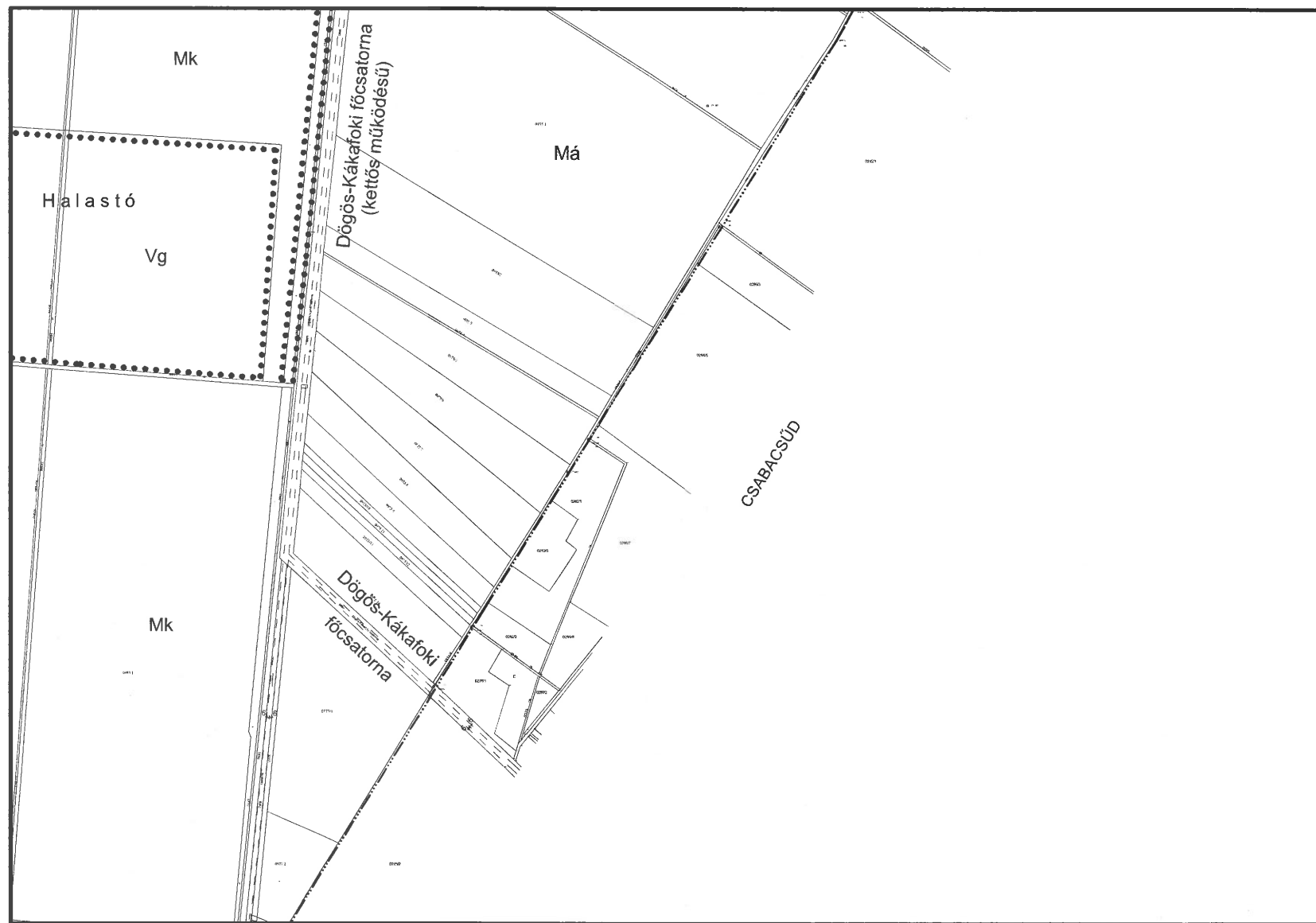
Szarvas településrendezési terve - Szabályozási tervlap M=1:15000



K25 **K26** K27
K21
K29

Készült az állami alapadatok felhasználásával


Szarvas településrendezési terve - Szabályozási tervlap M=1:15000



K26
K22
K27
K30

Készült az állami alapadatok felhasználásával

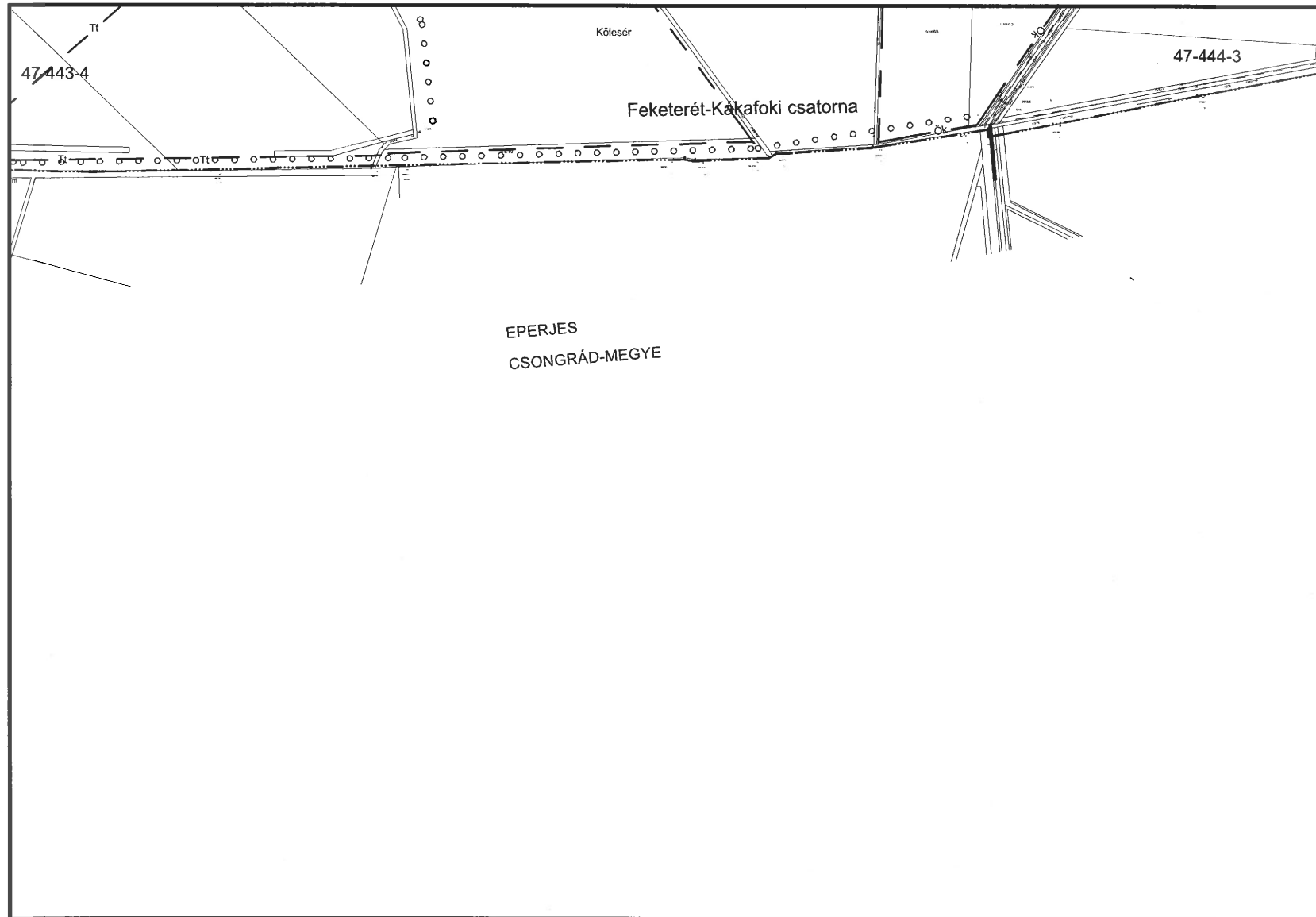
Szarvas településrendezési terve - Szabályozási tervlap M=1:15000



K25
K28
K29


Készült az állami alapadatok felhasználásával

Szarvas településrendezési terve - Szabályozási tervlap M=1:15000



Készült az állami alapadatok felhasználásával

Szarvas településrendezési terve - Szabályozási tervlap M=1:15000



K27
K29 **K30**

Készült az állami alapadatok felhasználásával