






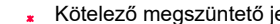
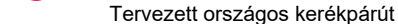
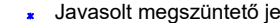
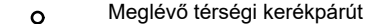




A SZABÁLYOZÁS ALAPELEMEI

-  Szabályozási vonal
-  Szabályozási szélesség
-  Építési övezet / övezet határa
- Építési övezet / övezet jele
- Beépítésre szánt terület
- Lakóterület
- Lf5** Falusias lakóterület
- Különleges beépítésre szánt terület
 - K-B** Nyersanyag kitermelés, nyersanyag feldolgozás céljára szolgáló terület
 - K-T** Temető területe
 - K-Mű** Mezőgazdasági üzemi terület
 - Egyéb helyi sajátosságot hordozó terület
 - K-Szi1-3** Szabadidős és rekreációs terület
 - K-It** Ifjúsági táborozó hely
- Beépítésre nem szánt terület
- Közlekedési terület
 - Közúti közlekedés
 -  Magánút
 - Kötőtpályás közlekedés
 - KÖk** Meglévő vasútvonal területe
 -  Szintbeni vasúti kereszteződés
 - VÁ** Meglévő vasútállomás
- Erdőterület
 - Eg** Gazdasági erdő
 - Ev** Védelmi erdő
- Mezőgazdasági terület
 - Mk** Kertes mezőgazdasági terület
 - Általános mezőgazdasági terület
 - Má1, Má2, Má3** Normál használatú mezőgazdasági terület
 - Me** Egyéb használatú mezőgazdasági terület
- Vízgazdálkodási terület
 - V** Általános vízgazdálkodási terület
 - V-Eg** Vízgazdálkodási terület gazdasági erdő
 - V-Ev** Vízgazdálkodási terület védelmi erdő
- Tk** Természetközeli terület
- Különleges beépítésre nem szánt terület
 - Kn-Bn** Nyersanyag kitermelés, nyersanyag feldolgozás céljára szolgáló terület
 - Egyéb helyi sajátosságot hordozó terület
 - Kn-Spn** Sportolási célú terület
 - Kn-Rszt** Rekultivált szemételep
 - Kn-Hull** Hulladékátvevő telep
 - Kn-Szh** Szivattyúház telep











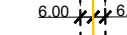
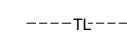






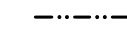



A SZABÁLYOZÁS MÁSODLAGOS ELEMEI

- | | |
|--|--|
| Építési telekre, telkekre vonatkozó szabályozási elemek | Egyéb szabályozási elemek |
|  Javasolt telekhatár |  Tervezett körforgalom |
|  Kötelező megszüntető jel |  Tervezett országos kerékpárút |
|  Javasolt megszüntető jel |  Meglévő térségi kerékpárút |
|  Építési hely és határa |  Tervezett helyi kerékpárút |

2. melléklet a 21/2021.(XII.08.) önkormányzati rendelethez
egységbe szerkesztve:
- 8/2024. (III.26.) önkormányzati rendelettel

KÜLTERÜLET SZABÁLYOZÁSI TERV JELMAGYARÁZATA:

VÉDELEM, KORLÁTOZÁS, KÖTELEZETTSÉG

- Örökségvédelem
 - Országos művi értékvédelem
 -  Régészeti lelőhely határa (CSCSMKH Örökségvédelmi adat)
 - Helyi művi értékvédelem
 -  Helyi jelentőségű védett érték
- Táj-, és természetvédelem
 - Nemzetközi táj- és természetvédelem
 -  NATURA 2000 terület határa (KNP adat)
 - Országos és térségi táj- és természetvédelem
 -  "Ex lege" védett kunhalom (KNP adat)
 -  Országos ökológiai hálózat - ökológiai folyosó határa (KNP adat)
 -  Tájképvédelmi terület határa és területe (KNP adat)
- Egyéb korlátozó tényezők
 - Felszíni víz védvonal (töltés, gát)
 -  Elsőrendű árvízvédelmi vonal
 -  Másodrendű árvízvédelmi vonal
 -  Belvízzel veszélyeztetett terület határa és területe (ATIVIZIG adat)
 -  Bányatelek határa (MOL adatszolgáltatás)
 -  Védőterületek, védőtávolságok
 -  Töltésláb
 - Közművek korlátozásai
 - Gázközművek
 -  Meglévő nagy-középnomású földgáz gerincelosztó vezeték (Egáz-Dégáz adat)
 - Egyéb termékvezetékek
 -  Olajvezeték, gázvezeték, segéd gázvezeték
 -  Vízvisszanyomó vezeték, kondenzátum vezeték
 -  Ivóvízvezeték
 - Hírközlés
 -  Adótorony
- Határvonalak
 -  Igazgatási terület határa
 -  Belterület határa
 -  Tervezett belterületi határ (a közlekedési területi szomszédság függvényében egyben szabályozási vonal, vagy övezethatár)
 -  Meglévő belterületi határ megszüntető jel
 -  Jelen módosítással érintett terület határa