Hódmezővásárhely Megyei Jogú Város közgyűlésének 14/2020. (III.20.) önkormányzati rendelete
Hódmezővásárhely Megyei Jogú Város Helyi Építési Szabályzatáról
2. melléklet: Hódmezővásárhely Megyei Jogú Város Belterületi és zártkerti szabályozási terv

M=1:35 000

É

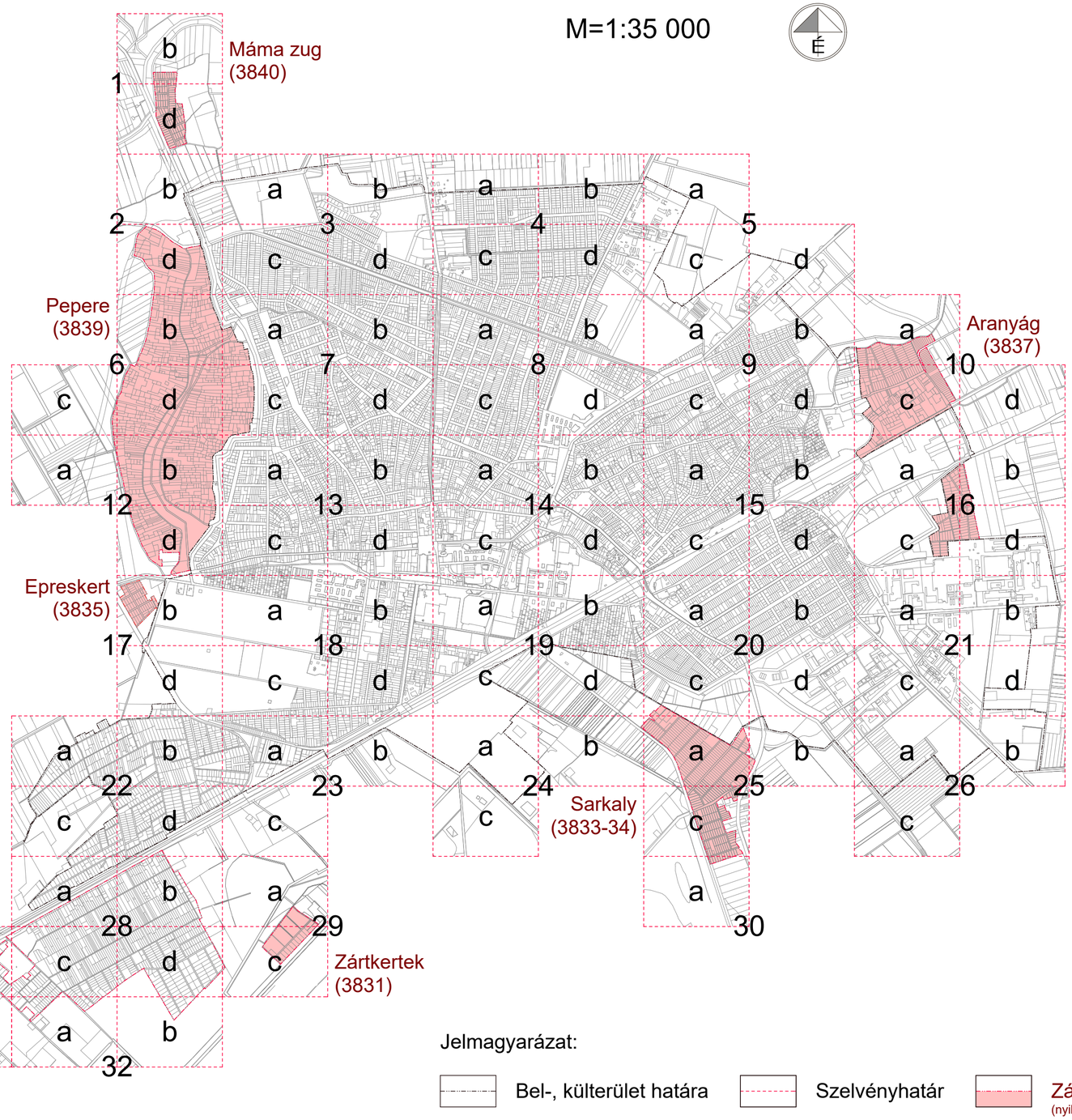

Üdülőterület

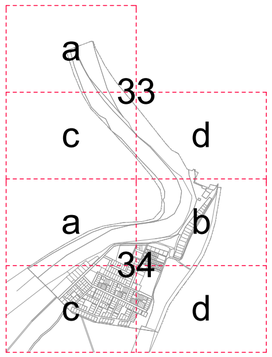

Kútvölgy

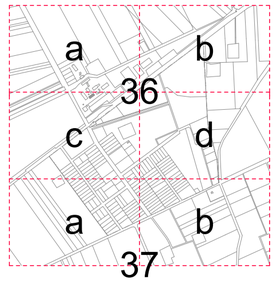

Erzsébet

Szikáncs

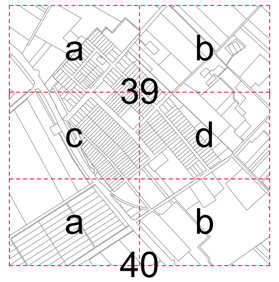

Batida

Batida zártkertek (3827)

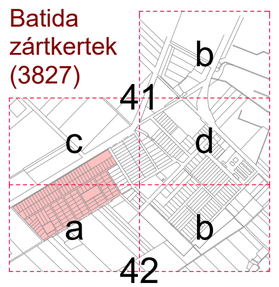

Jelmagyarázat:

Bel-, külterület határa

Szelvényhatár

Zártkerti terület
(nyilvántartási szám)

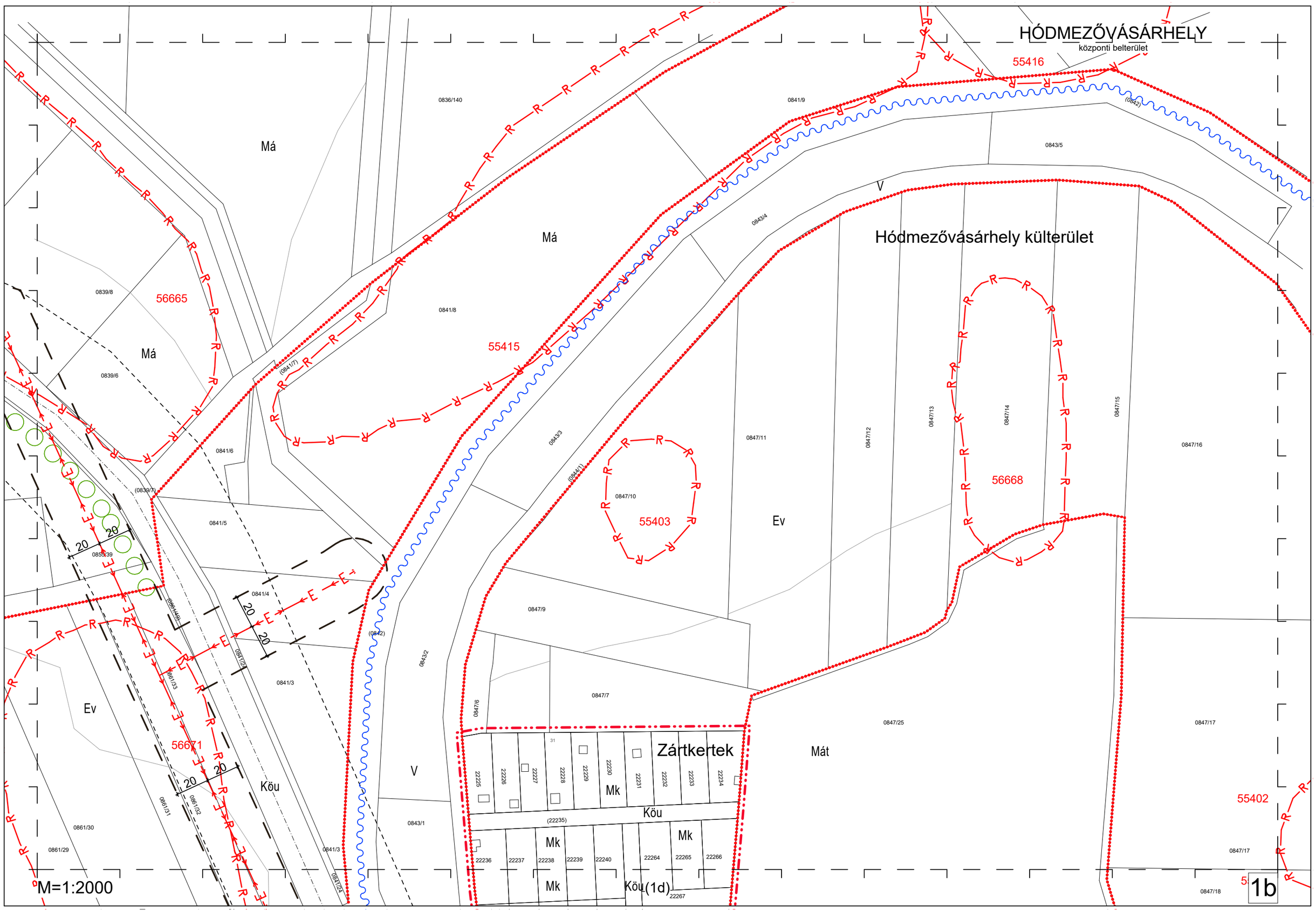
HÓDMEZŐVÁSÁRHELY
központi belterület
Hódmezővásárhely külterület
Zártkertek
Má
Ev
Köu
Mk
V
Mát
55416
55415
55403
56665
56668
56671
55402
M=1:2000
1b

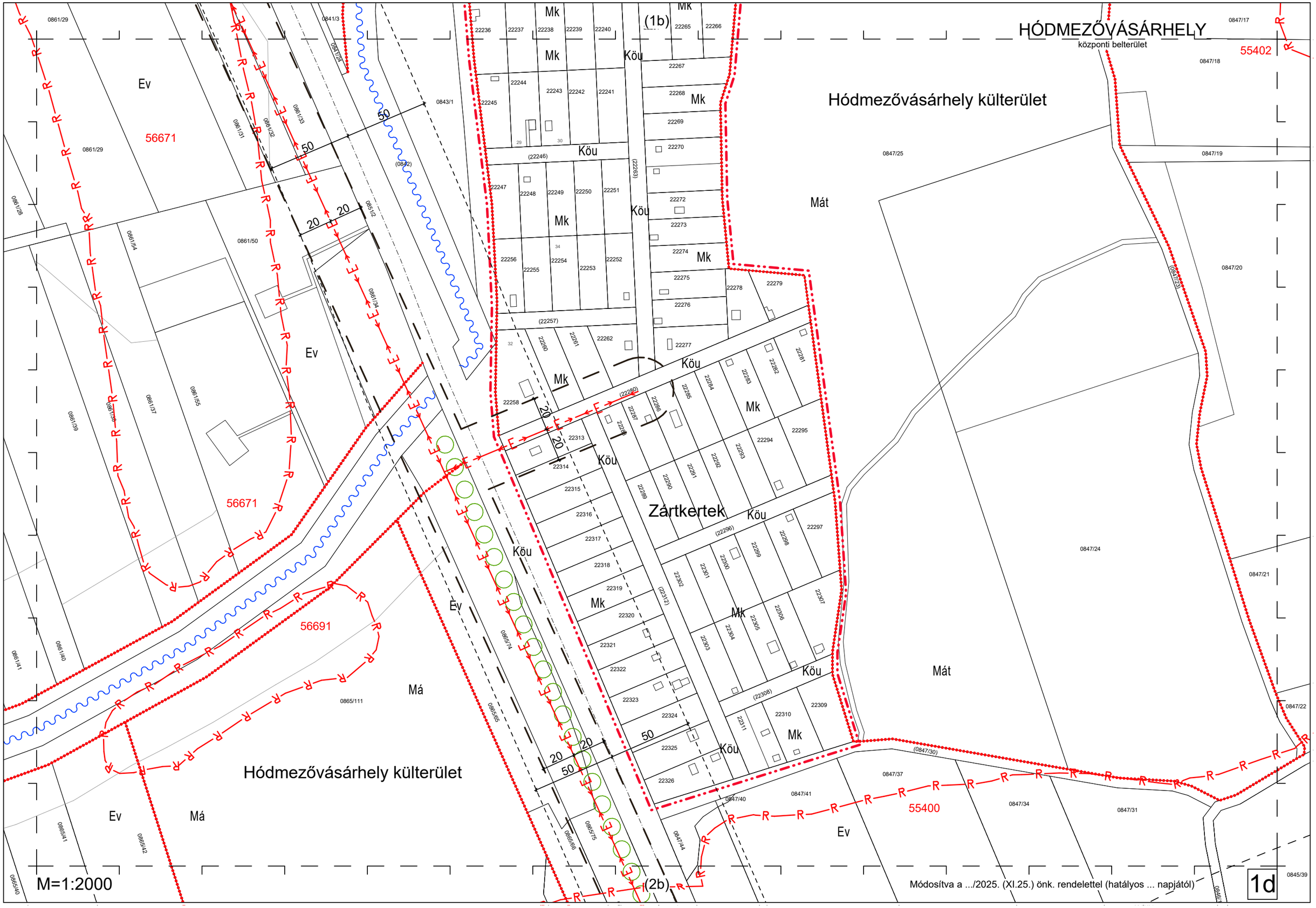
HÓDMEZŐVÁSÁRHELY
központi belterület
Hódmezővásárhely külterület
Zártkertek
Hódmezővásárhely külterület
Ev
Mát
Mk
Köu
Má
56671
56691
55402
55400
(1b)
(2b)
M=1:2000
Módosítva a .../2025. (XI.25.) önk. rendelettel (hatályos ... napjától)
1d

HÓDMEZŐVÁSÁRHELY

központi belterület

M=1:2000

Módosítva a .../2025. (XI.25.) önk. rendelettel (hatályos ... napjától

2b

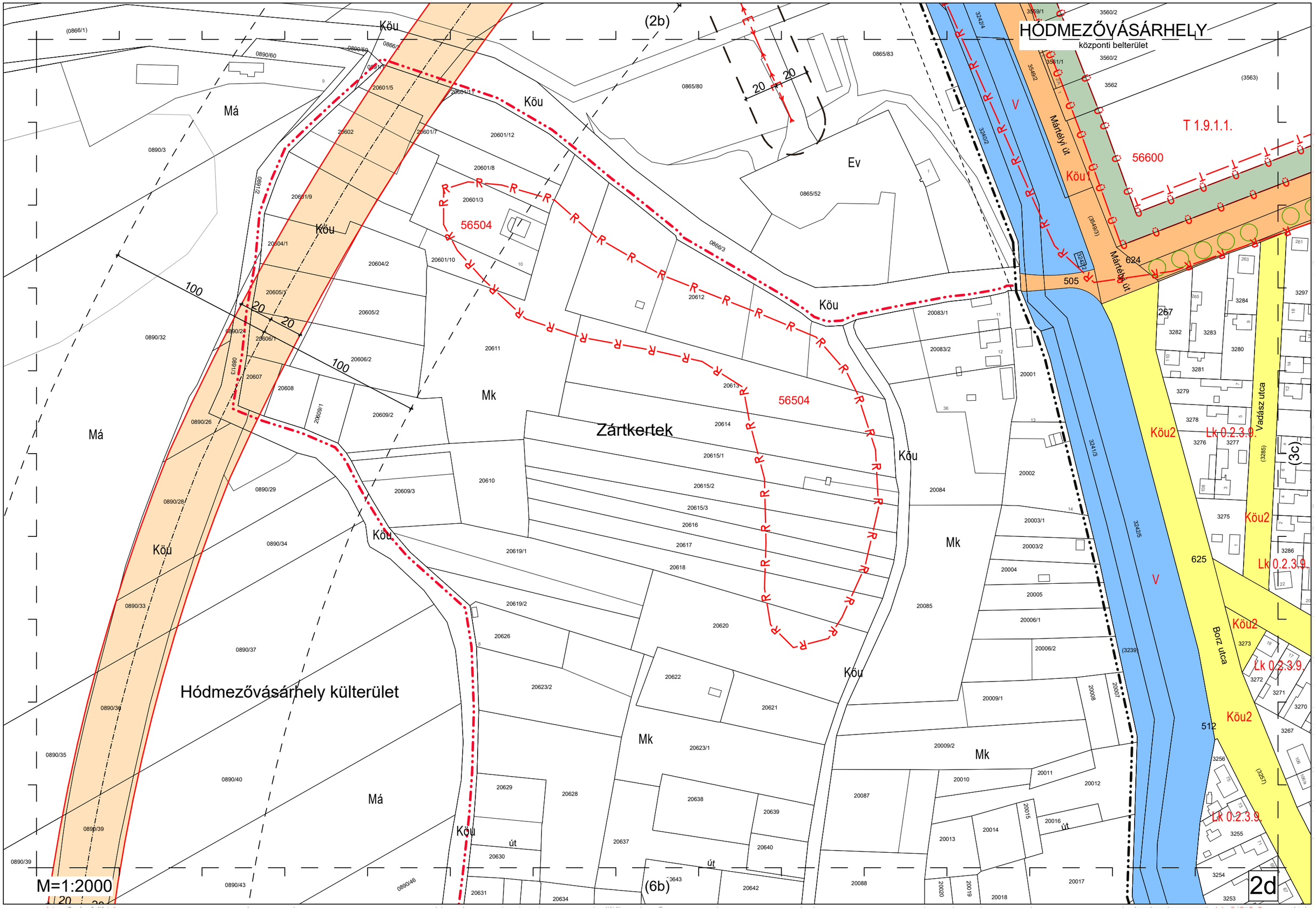
HÓDMEZŐVÁSÁRHELY
központi belterület
Zártkertek
Hódmezővásárhely külterület
Mártélyi út
Borz utca
Vadász utca
T 1.9.1.1.
56600
56504
Köu
Köu1
Köu2
Lk 0.2.3.9.
Má
Mk
Ev
V
(2b)
(3c)
(6b)
M=1:2000
2d

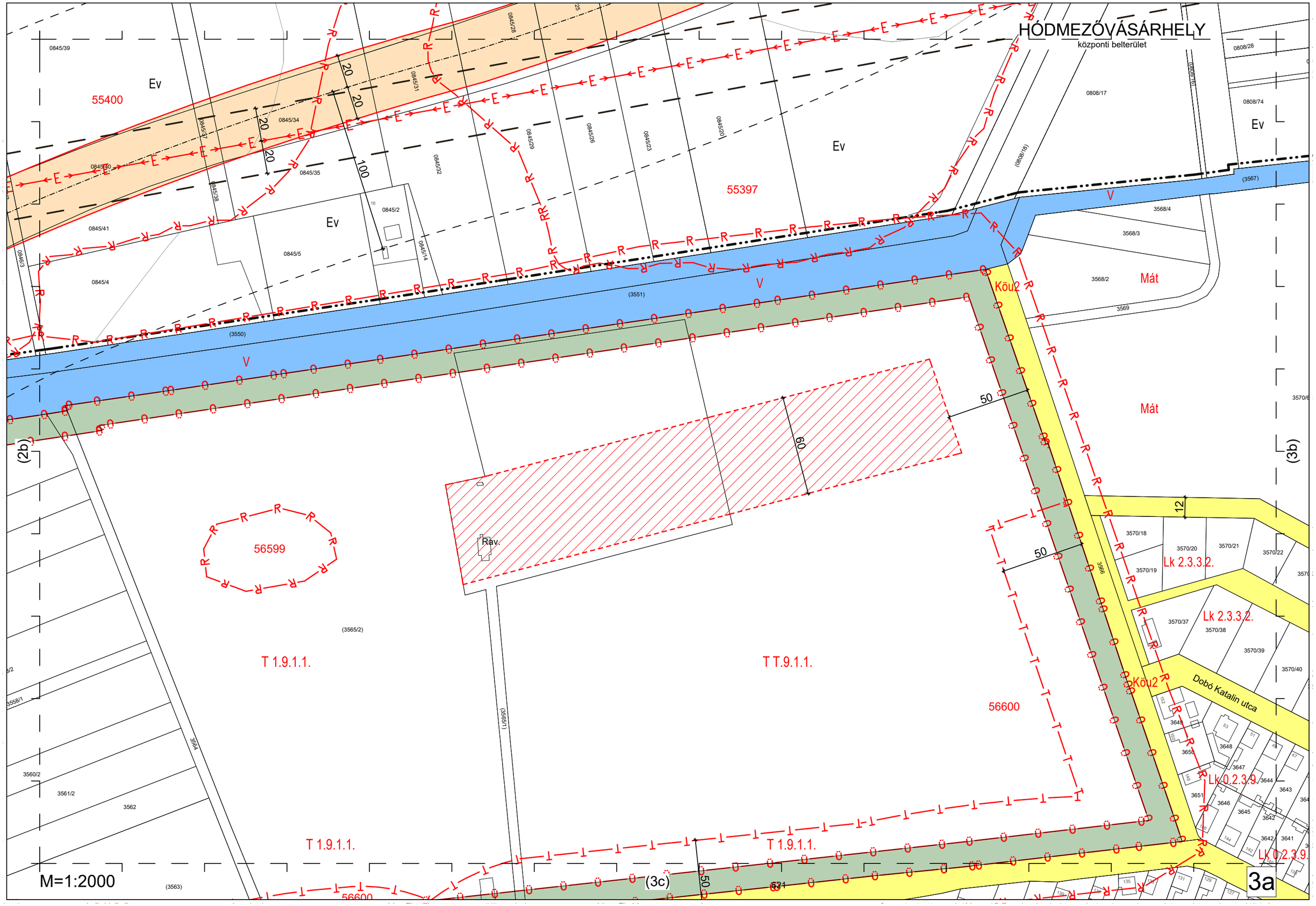
HÓDMEZŐVÁSÁRHELY
központi belterület
55400
55397
56599
56600
Ev
Mát
Köu2
Lk 2.3.3.2.
Lk 0.2.3.9.
Dobó Katalin utca
T 1.9.1.1.
T T.9.1.1.
Rav.
M=1:2000
(2b)
(3b)
(3c)
3a

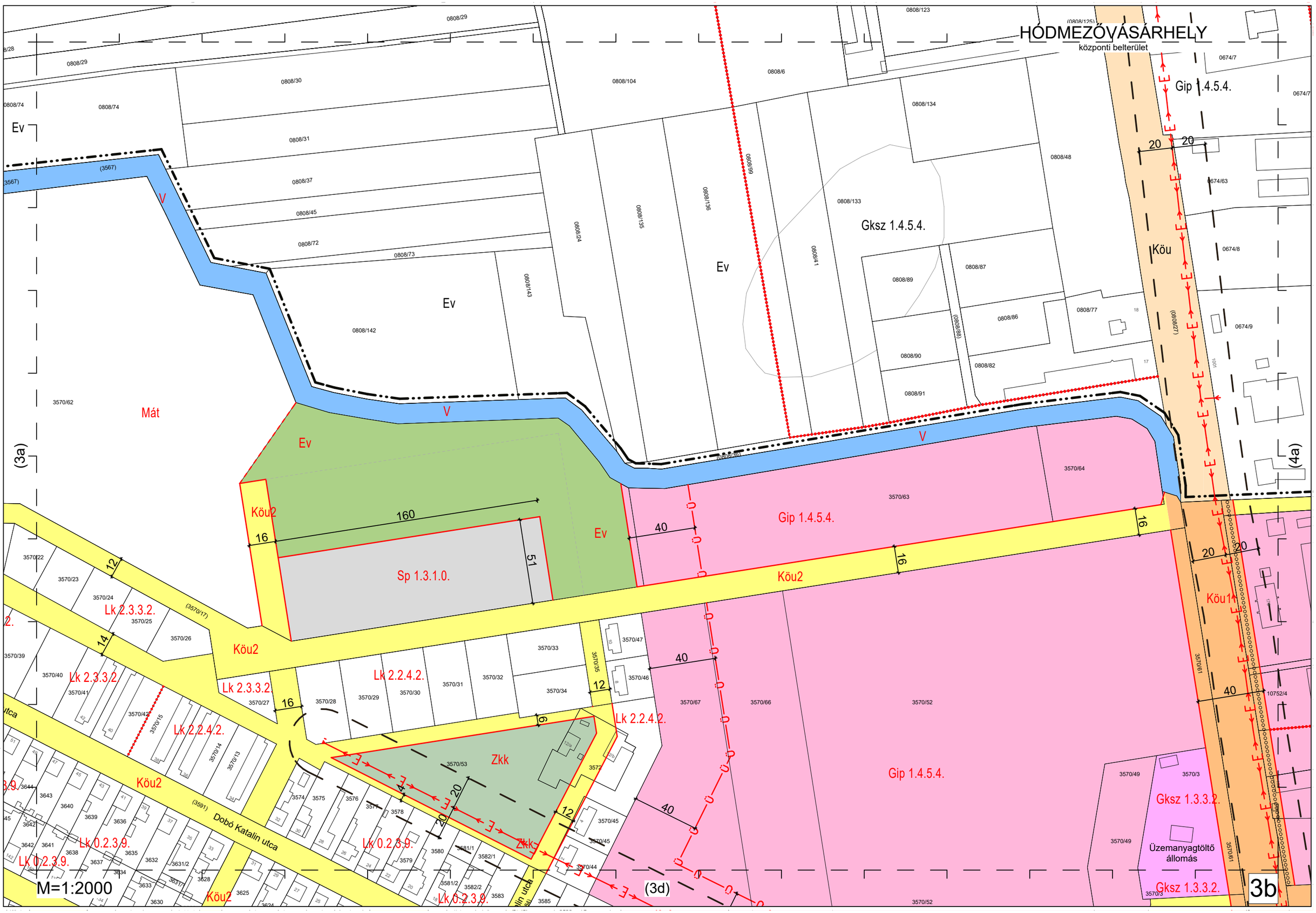
HÓDMEZŐVÁSÁRHELY
központi belterület
Gip 1.4.5.4.
Gksz 1.4.5.4.
Köu
Ev
V
Mát
Köu2
Sp 1.3.1.0.
Lk 2.3.3.2.
Lk 2.2.4.2.
Zkk
Lk 0.2.3.9.
Köu1
Gksz 1.3.3.2.
Üzemanyagtöltő állomás
Dobó Katalin utca
(3a)
(3b)
(3d)
(4a)
M=1:2000

HÓDMEZŐVÁSÁRHELY

központi belterület

M=1:2000

3c

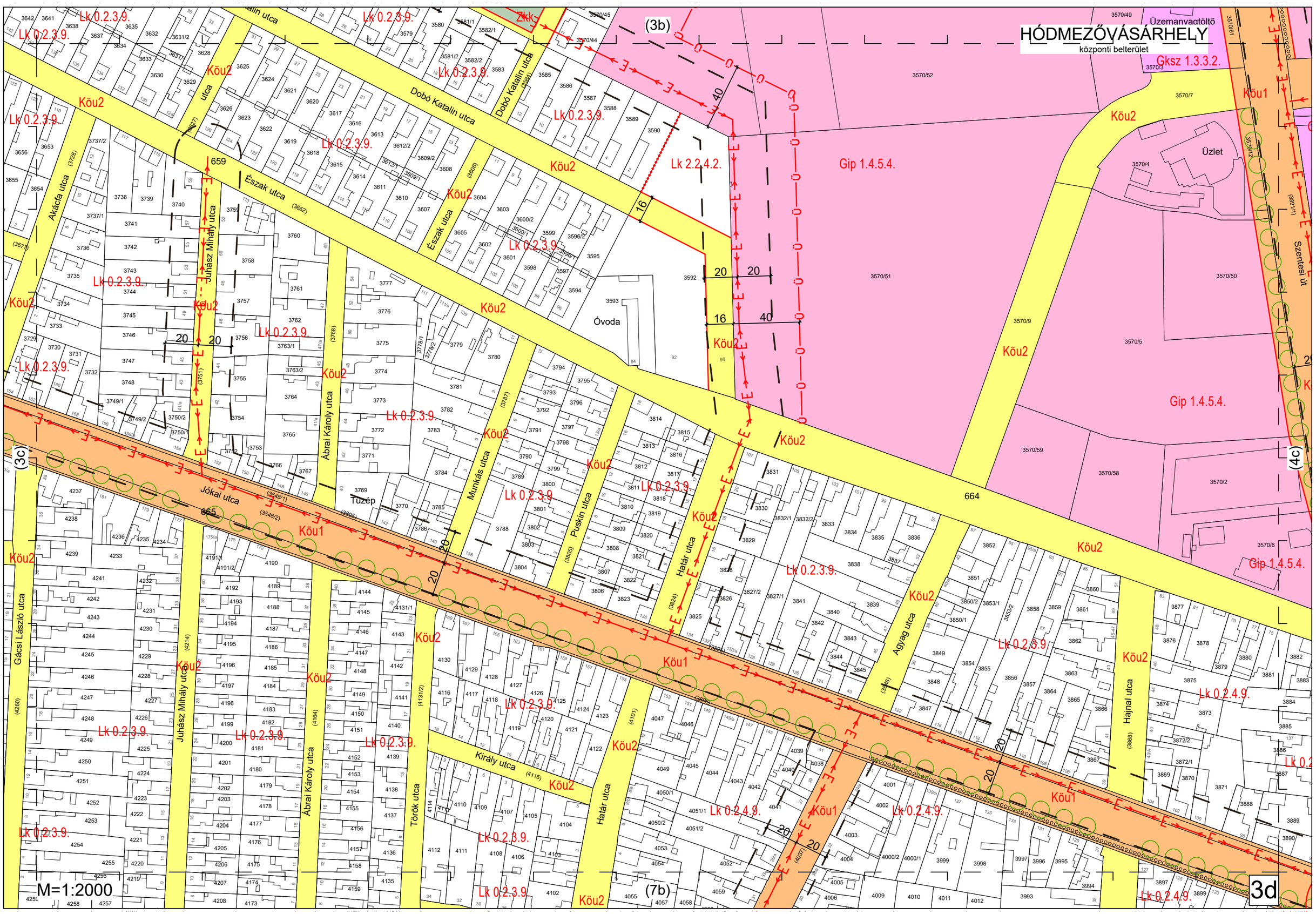
HÓDMEZŐVÁSÁRHELY
központi belterület
Üzemanvagtöltő
Dobó Katalin utca
Észak utca
Akácfa utca
Juhász Mihály utca
Ábrai Károly utca
Munkás utca
Puskin utca
Jókai utca
Gácsi László utca
Tüzép
Óvoda
Üzlet
Szentesi út
Hajnal utca
Agyag utca
Határ utca
Török utca
Király utca
Köu1
Köu2
Lk 0.2.3.9.
Lk 0.2.4.9.
Lk 2.2.4.2.
Gip 1.4.5.4.
Gksz 1.3.3.2.
Zkk
(3b)
(3c)
(4c)
(7b)
3d
M=1:2000

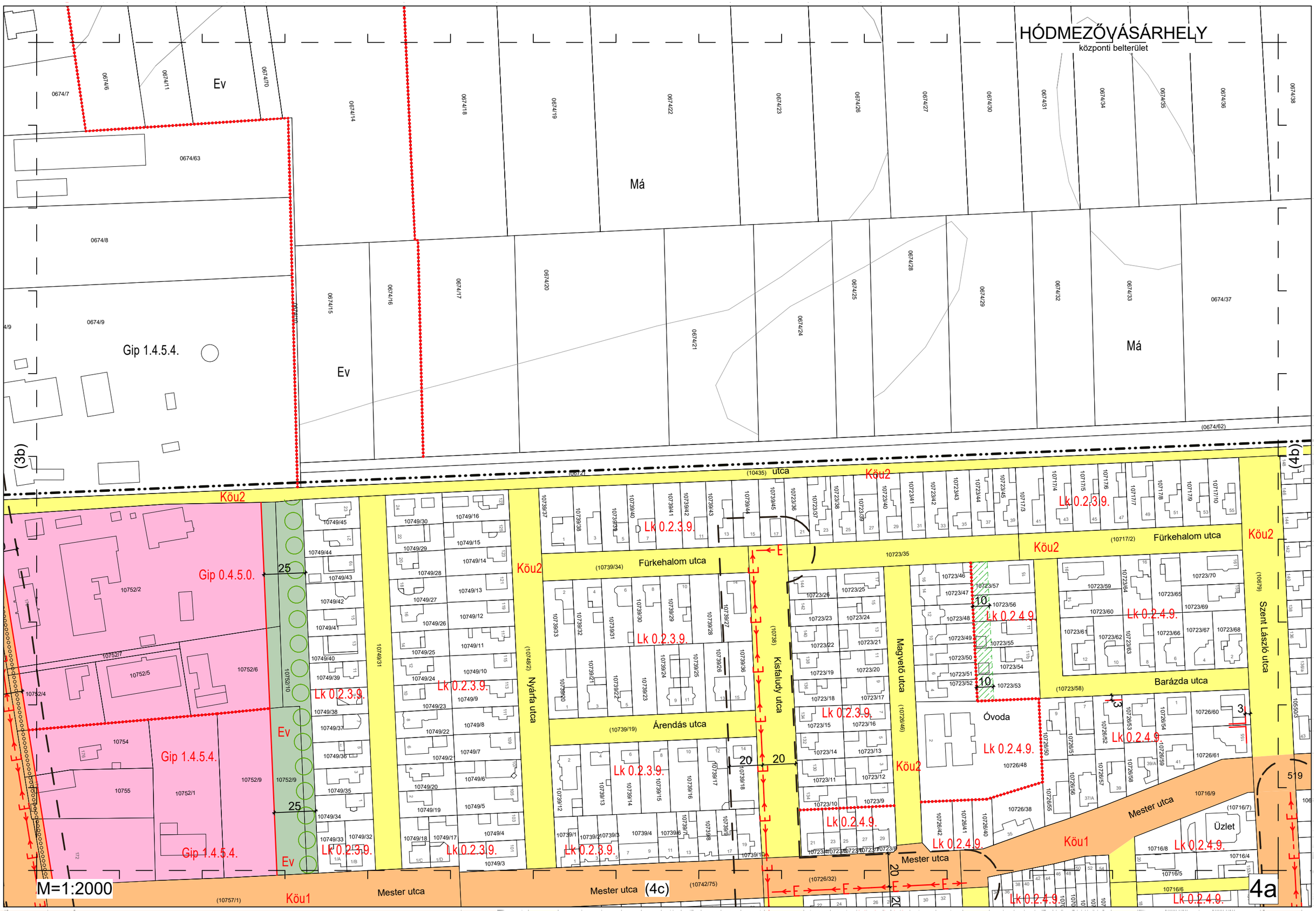
HÓDMEZŐVÁSÁRHELY
központi belterület
Gip 1.4.5.4.
Gip 0.4.5.0.
Ev
Má
Köu2
Köu1
Lk 0.2.3.9.
Lk 0.2.4.9.
Fürkehalom utca
Árendás utca
Nyárfa utca
Kisfaludy utca
Magvető utca
Barázda utca
Szent László utca
Mester utca
Óvoda
Üzlet
M=1:2000
4a
(3b)
(4b)
(4c)

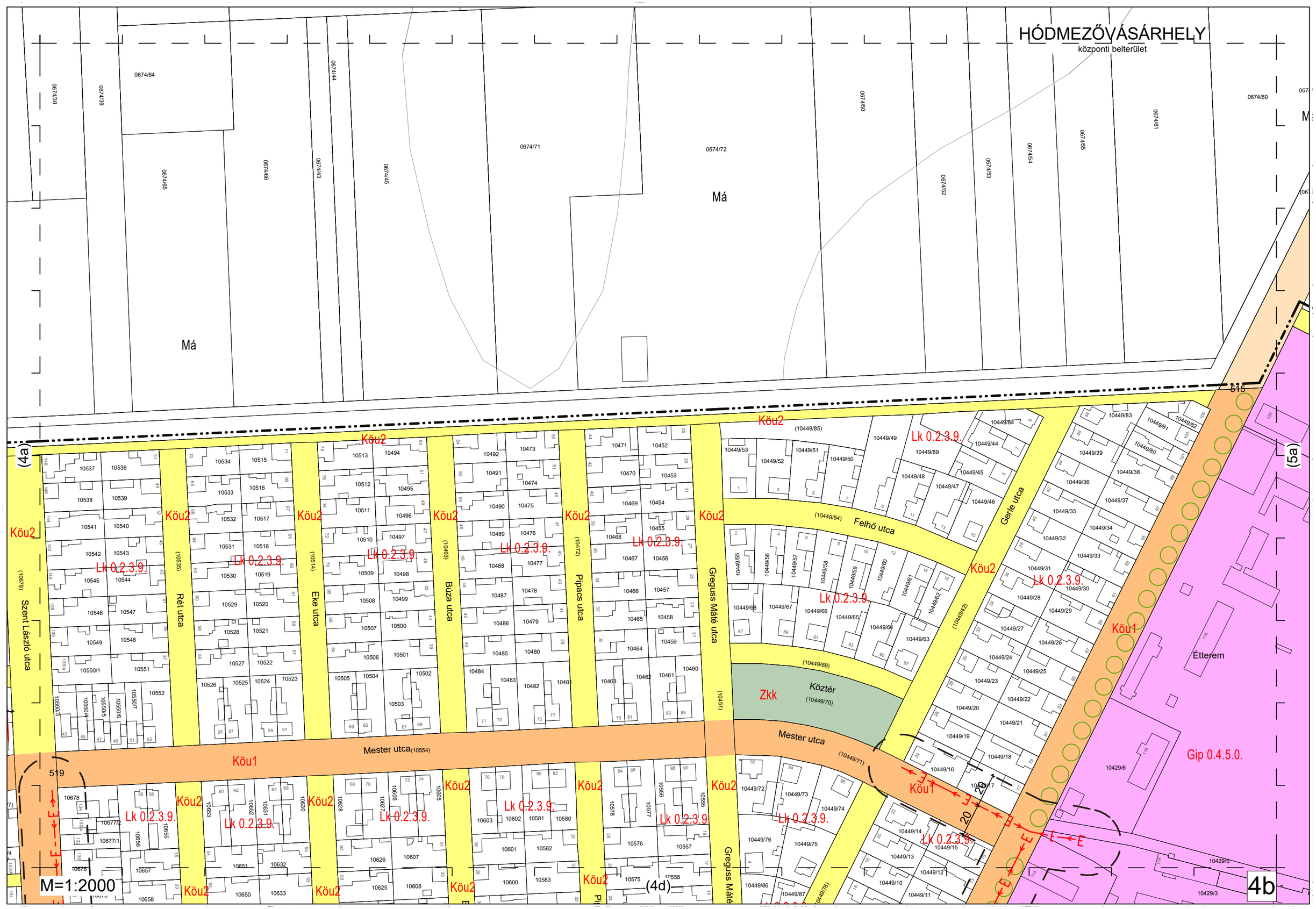
HÓDMEZŐVÁSÁRHELY
központi belterület
Má
Köu2
Köu1
Lk 0.2.3.9.
Zkk
Gip 0.4.5.0.
Szent László utca
Rét utca
Eke utca
Búza utca
Pipacs utca
Greguss Máté utca
Felhő utca
Gerle utca
Köztér
Mester utca
Étterem
(4a)
(4d)
(5a)
4b
M=1:2000

HÓDMEZŐVÁSÁRHELY

központi belterület

M=1:2000

Módosítva a .../2025. (XI.25.) önk. rendelettel (hatályos ... napjától

4c

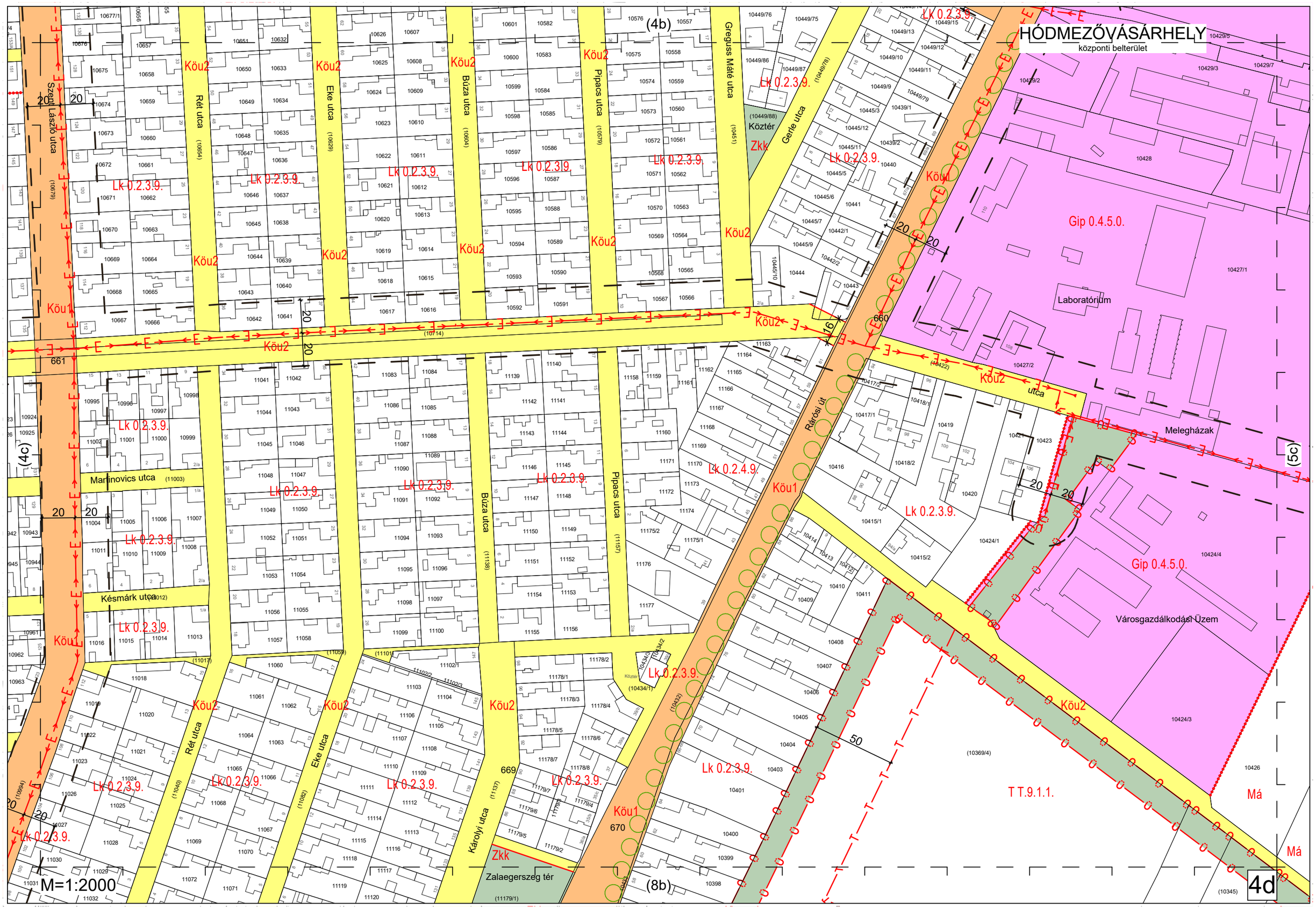
HÓDMEZŐVÁSÁRHELY
központi belterület
Szent László utca
Rét utca
Eke utca
Búza utca
Pipacs utca
Greguss Máté utca
Köztér
Gerle utca
Marlinovics utca
Késmárk utca
Károlyi utca
Zalaegerszeg tér
Rárósi út
Laboratórium
Melegházak
Városgazdálkodási Üzem
Köu1
Köu2
Lk 0.2.3.9.
Lk 0.2.4.9.
Gip 0.4.5.0.
T T.9.1.1.
Zkk
Má
(4b)
(4c)
(5c)
(8b)
4d
M=1:2000

HÓDMEZŐVÁSÁRHELY
központi belterület

0674/60
0674/60
Má
0563/20
0563/2
2
1
0570/3
(0672)
Köu
0563/22
20
20
20
20
(0562)
10431/2
Köu2
Mát
B
0561/33
0561/34
10431/4
130
Gip 0.4.5.0.
Köu2
(4b)
10431/5
20
20
20
20
20
20
20
20
10431/3
Sz 1
B
Mát
Mát
10430
Gip 0.4.5.0.
10429/7
M=1:2000
(5c)
5a

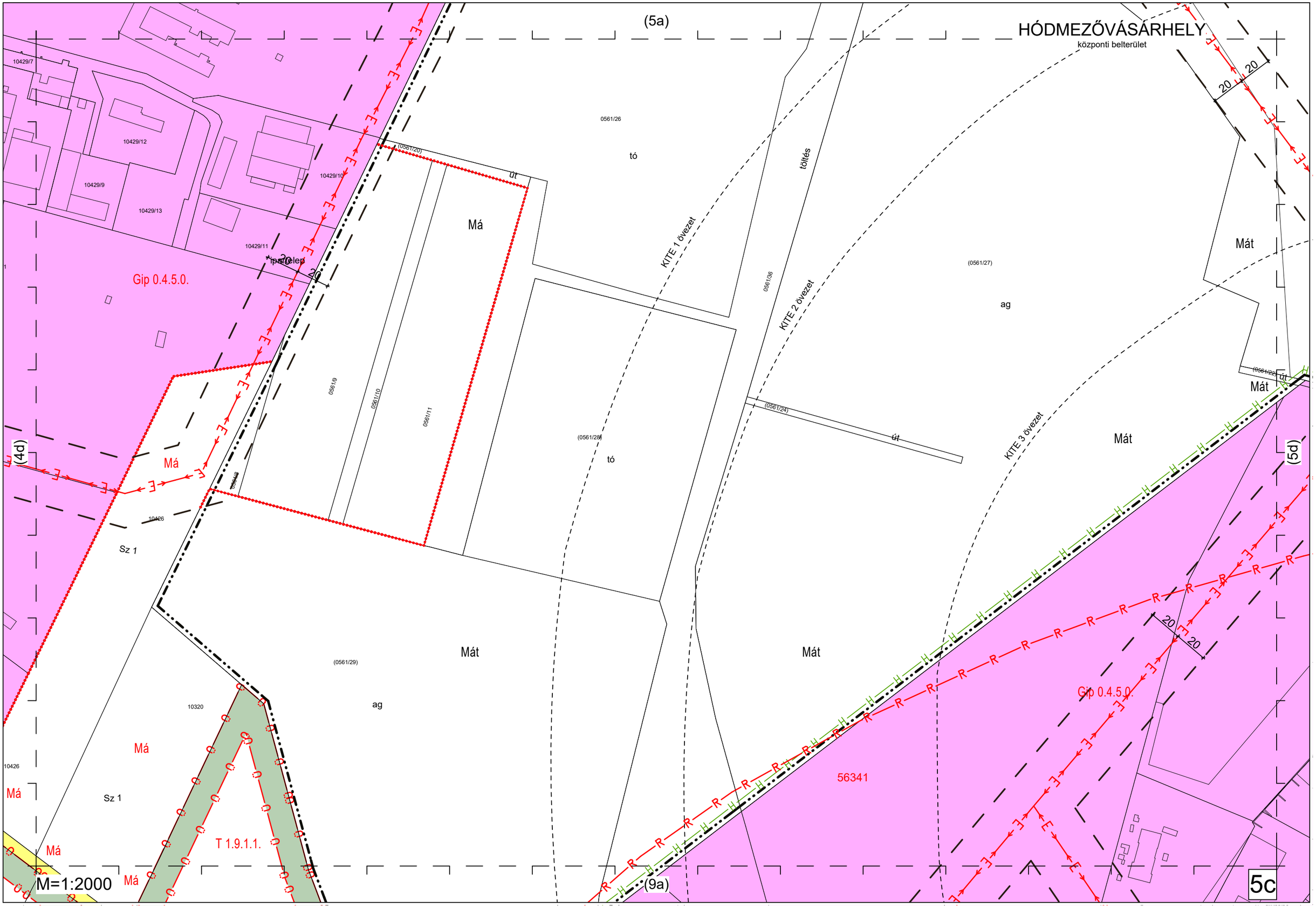

(5a)
HÓDMEZŐVÁSÁRHELY
központi belterület
10429/7
10429/12
10429/9
10429/13
10429/10
10429/11
ipartelep
Gip 0.4.5.0.
(0561/20)
út
Má
0561/26
tó
töltés
KITE 1 övezet
KITE 2 övezet
KITE 3 övezet
0561/36
(0561/27)
ag
Mát
(0561/22)
(0561/24)
0561/9
0561/10
0561/11
(0561/28)
(4d)
(5d)
10426
Sz 1
(0561/29)
10320
56341
T 1.9.1.1.
M=1:2000
(9a)
5c

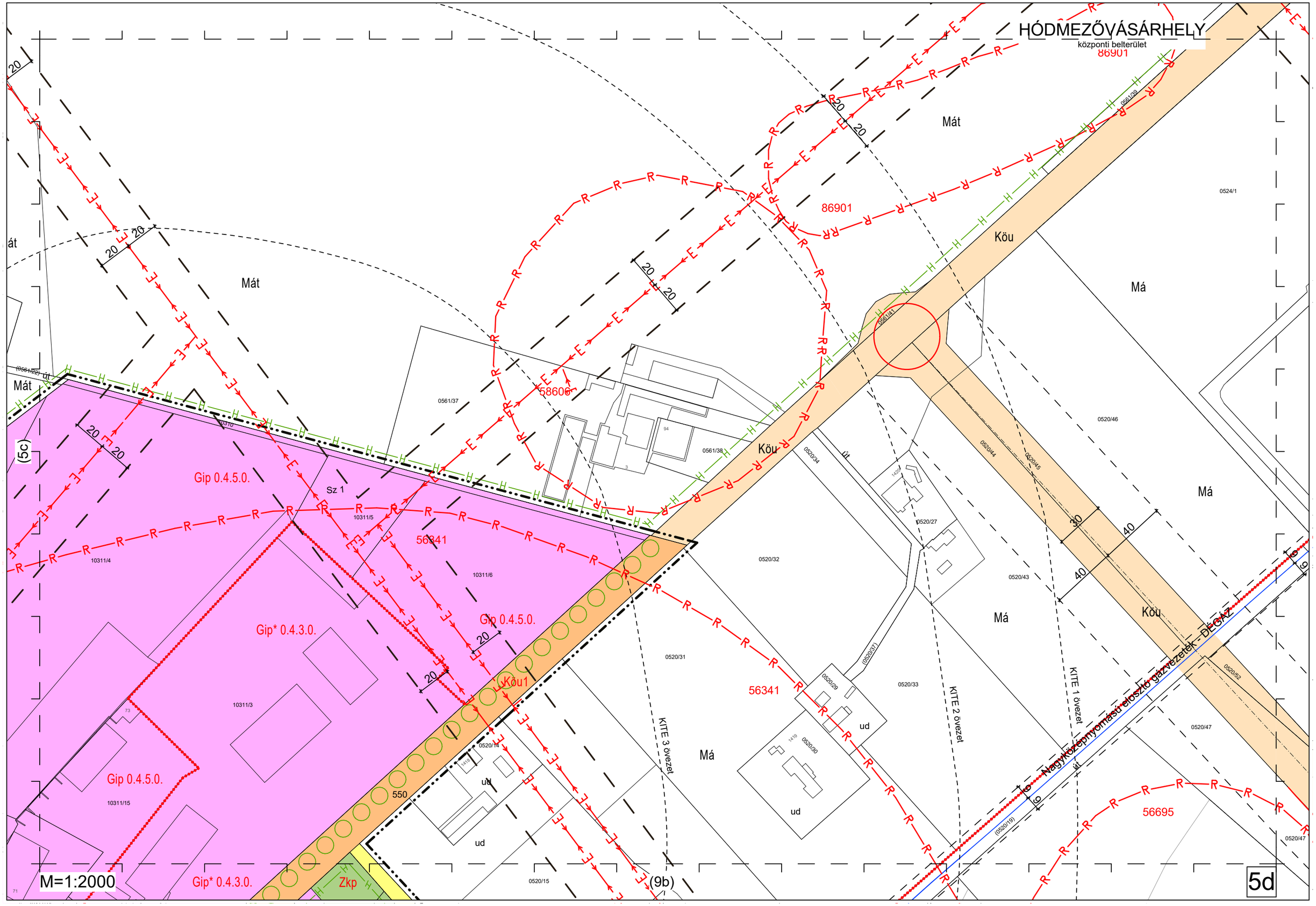
HÓDMEZŐVÁSÁRHELY
központi belterület
86901
Mát
Köu
Má
Gip 0.4.5.0.
Gip* 0.4.3.0.
Sz 1
56341
58606
Köu1
Zkp
KITE 3 övezet
KITE 2 övezet
KITE 1 övezet
Nagyközépnyomású elosztó gázvezeték - DÉGÁZ
56695
ud
550
(5c)
(9b)
M=1:2000
5d

HÓDMEZŐVÁSÁRHELY
központi belterület

Hódmezővásárhely külterület

Zártkertek

M=1:2000

6b

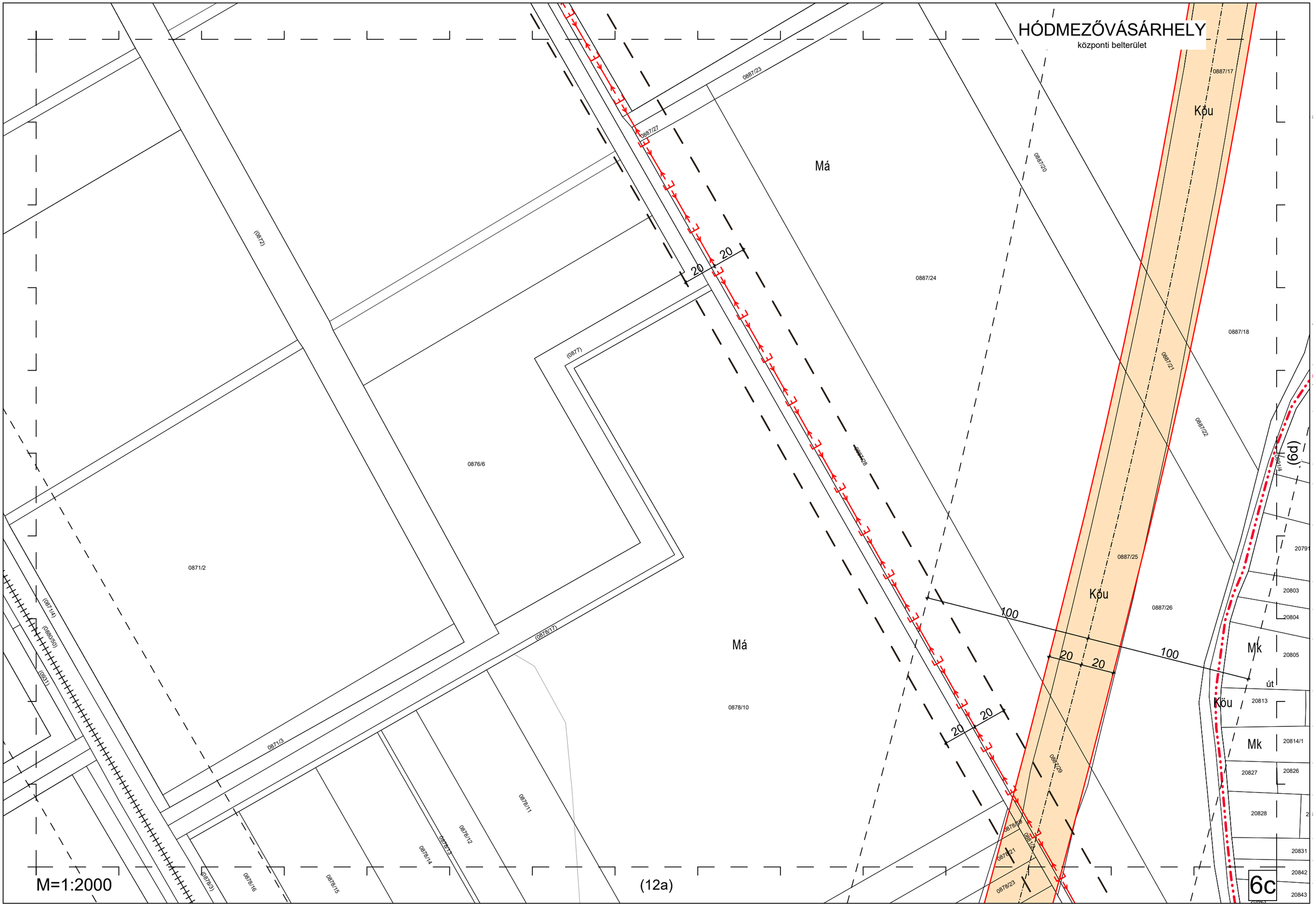
HÓDMEZŐVÁSÁRHELY
központi belterület
Má
Köu
Mk
út
0887/17
0887/18
0887/20
0887/21
0887/22
0887/23
0887/24
0887/25
0887/26
0887/27
0876/6
0871/2
0871/3
0878/10
0878/11
0878/12
0878/13
0878/14
0878/15
0878/16
0878/17
0878/23
0878/24
0878/25
0878/26
0878/27
0878/28
0878/29
(0872)
(0877)
(0871/4)
(0880/50)
(0931)
(0878/3)
20
100
(12a)
(6d)
6c
M=1:2000

HÓDMEZŐVÁSÁRHELY

központi belterület

Zártkertek

csatorna

M=1:2000

6d

HÓDMEZŐVÁSÁRHELY

központi belterület

M=1:2000

(3c) (6b) (7b) (7c) 7a

627 628 629 632 633

Köu1 Köu2 Zkk V R E H

Lk 0.2.3.9. Lk 0.2.4.9.

Szellő sor (3258/5) Lévai utca (3405) Hideg utca (3232) (3233) (3231) Magyar utca (3057) (3228) (3229) (3230) Dobozi utca (4355) Lévai utca (4485) Tompa utca (3079) (3023) Tükör utca (3004) (3101) Balassa utca (3118/3) (3118/2) Borz utca (2986) Damjanich utca János utca (3176/1) Szerencse utca (3117) (3119/5) (3119/6) (3119/4) (3257) (3234) (3237) (3235) (3236) út Köu

3258/1 3258/4 3258/22 3258/23 3258/24 3258/25 3258/26 3258/18 3258/19 3258/20 3258/21 3258/6 3258/7 3258/8 3258/9 3258/10 3258/11 3258/12 3258/13 3258/14 3258/15 3258/16 3258/17

3400 3401/1 3401/2 3402/1 3402/2 3403 3404/1 3404/2 3404/3 3404/4 3404/5 3404/6 3404/7 3404/8 3404/9 3404/10 3404/11 3404/12 3404/13 3404/14 3404/15 3404/16 3404/17 3404/18 3404/19 3404/20 3404/21 3404/22 3404/23 3404/24

3408/1 3408/2 3433 3434 3435 3436 3438 3439 3440 3441 3442 3443 3444 3406 3407

3051 3052 3053 3054 3055 3056 3058 3059 3060 3061 3062 3063 3064 3065 3066 3067 3068 3069 3070 3071 3072 3073 3074 3075 3076 3077 3078/1 3078/2

3044 3045 3046 3047 3048 3049 3050 3041 3042 3043 3038/1 3038/2 3039 3040 3036 3037/1 3037/2 3035 3034 3033 3032 3031 3030 3029 3028/1 3028/2 3025 3026 3027 3024

3243 3244 3246/1 3246/2 3245 3247 3248 3249 3250 3251

3217 3218 3219 3220 3221 3222 3223 3224 3225/1 3225/2 3226 3227 3211 3210 3209 3205 3204 3203 3212 3213 3214/1 3214/2 3215 3216 3208/1 3208/2 3207 3206

3080 3081 3082 3083 3084 3085 3086 3087 3088 3089 3090 3091 3092 3093 3094 3095 3096 3097 3098 3099 3100 3102 3103 3104 3105/1 3106/1 3106/2 3107 3108 3109 3110 3112/1 3112/2 3113 3114 3115 3116

3189 3188 3187/1 3187/2 3186 3185 3184 3183 3182 3181 3180 3179 3178 3177 3176/1 3176/2 3175 3174 3173 3172 3171 3192/1 3192/2 3193 3194 3195 3196 3197 3198 3199 3200 3201 3202

3190/1 3190/2 3191

3141 3142 3143 3144 3145 3146 3135 3136 3137 3138 3139 3140 3122/1 3122/2 3123 3124 3125 3126 3127 3128 3129 3130 3131 3132 3133 3134 3120 3119

2998 2997 2999 3001 3002 3003 3009 3008 3007 3006 3005 3004 3022 3021 3020 3019 3018 3017 3016 3015 3014/1 3014/2 3013 3012 3011 3010

2872 2873 2875 2877 2870

4342 4345 4327 4328 4346 4331 4347 4326 4329 4325 4330 4333 4348 4334 4349 4335 4350 4336 4351 4332 4337 4338 4339/1 4339/2 4341 4340 4352 4354 4353 4356 4357 4358 4359 4360 4361 4362 4363 4364 4365 4366 4367 4368/1 4368/2 4369 4370 4371 4372 4373 4374 4375 4376 4377 4378 4379 4380 4381 4382 4383 4384 4385 4386 4387 4388 4389 4390 4391 4392 4393 4394 4395 4396 4397 4398 4399 4400 4401 4402 4403 4404 4405 4406 4407 4408 4409 4410 4411 4412 4413 4414 4415 4416 4417 4418/1 4418/2 4419 4420 4421 4422 4423 4424 4425 4426 4427 4428 4429 4430 4431 4432 4433 4434 4435 4436 4437 4438 4439 4440 4441 4442 4443 4444 4445 4446 4447 4448 4449 4450 4451 4452 4453 4454 4455 4456 4457 4458

HÓDMEZŐVÁSÁRHELY

központi belterület

M=1:2000

7b

HÓDMEZŐVÁSÁRHELY
központi belterület
M=1:2000
7c

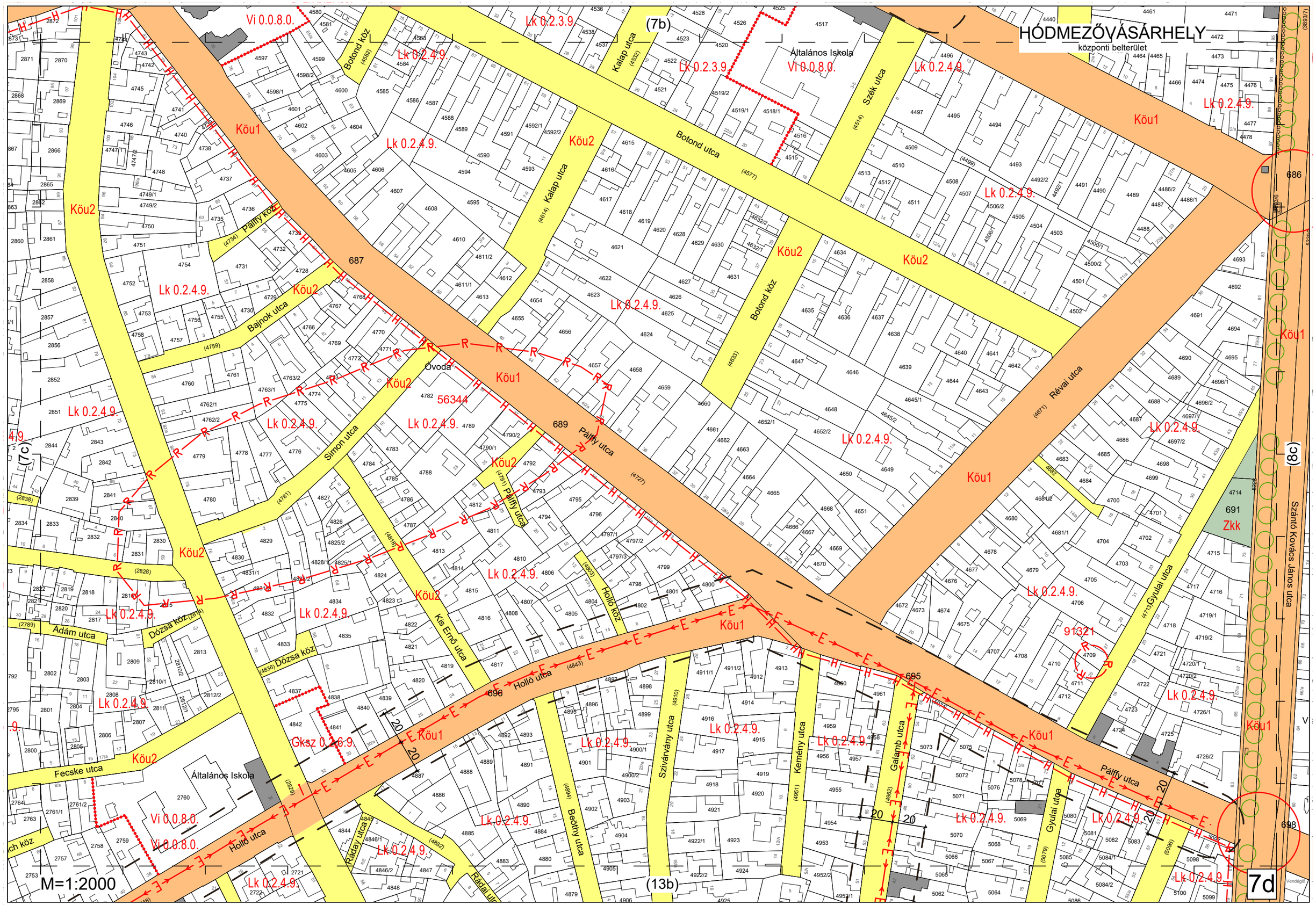
HÓDMEZŐVÁSÁRHELY
központi belterület
(7b)
(7c)
(8c)
(13b)
7d
M=1:2000
Általános Iskola
Botond utca
Kalap utca
Szék utca
Botond köz
Pálffy utca
Bajnok utca
Simon utca
Óvoda
Révai utca
Gyulai utca
Szántó Kovács János utca
Kis Ernő utca
Holló utca
Holló köz
Dózsa köz
Adám utca
Fecske utca
Rádai utca
Beöthy utca
Szivárvány utca
Kemény utca
Galamb utca
Köu1
Köu2
Lk 0.2.4.9.
Vi 0.0.8.0.
Gksz 0.2.6.9.
Zkk
56344
91321
687
689
691
695
696
698
686

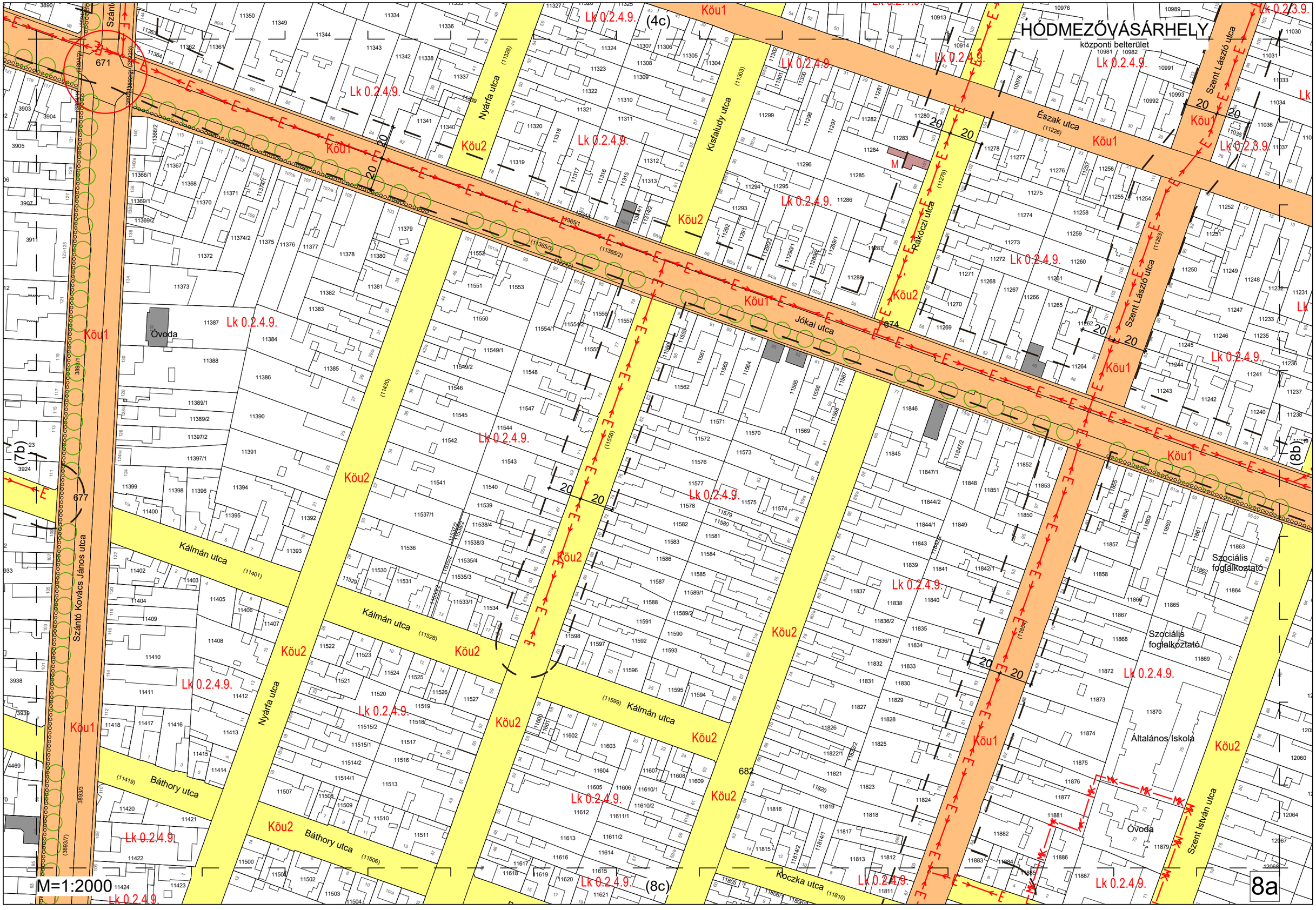
HÓDMEZŐVÁSÁRHELY
központi belterület
Szántó Kovács János utca
Nyárfa utca
Kisfaludy utca
Rákóczi utca
Jókai utca
Észak utca
Szent László utca
Kálmán utca
Báthory utca
Koczka utca
Szent István utca
Óvoda
Szociális foglalkoztató
Általános Iskola
Köu1
Köu2
Lk 0.2.4.9.
Lk 0.2.3.9.
(4c)
(7b)
(8b)
(8c)
M=1:2000
8a

HÓDMEZŐVÁSÁRHELY
központi belterület

M=1:2000

Köu1
Köu2
Kkö
Lk 0.2.3.9.
Lk 0.2.4.9.
Lk 0.2.5.9.
Zkk
Zalaegerszeg tér
(11179/1)
(11181)
Károlyi utca (11137)
Szent István utca (11225)
Észak utca (11193)
Rárósi utca (12329)
Arany utca (10368)
Ezüst utca (10356)
Jókai utca (12245/2)
675
676
678
679
680
406020231
20
16
12
50
TT.9.1.1.
(4d)
(8a)
(8d)
(9a)
8b

HÓDMEZŐVÁSÁRHELY
központi belterület

M=1:2000

8c

HÓDMEZŐVÁSÁRHELY
központi belterület

T T.9.1.1.
(10343/1)

M=1:2000

8d

HÓDMEZŐVÁSÁRHELY
központi belterület

M=1:2000

Má
Mát
T 1.9.1.1.
(5c)
(8b)
(9b)
(9c) Foglalkoztató Iskola és Nevelőotthon
9a
56341
673
10317
10319/1
10319/2
10318
10321
Vaminaz utca
10312/13
10312/12
10312/5
10312/6
10312/7
10312/11
10312/14
10312/10
10312/9
10312/8
10312/1
10311/2
10311/8
10311/9
10311/7
10311/14
10316
10315
Gip 0.4.5.0.
KITE 3 övezet
KITE 2 övezet
KITE 1 övezet
Köu1
Köu2
Köu3
Lk 0.2.3.9.
Lk 0.2.4.9.
Zkk
T
10312/3
10312/4
10313
10314
10322
10323
10324
10325
10326
10327
10328
10329
10330
10331
10332
10333
10334
10335
10336
10339
10340
10341
10343/1
Kutasi út
Külső Kutasi út
Boróka utca
Bíbic utca
Bíbor utca
Bíró utca
Bíró Lajos utca
Bíró Mihály utca
Bíró Sándor utca
Bíró Zoltán utca
Bíró Zsolt utca
Bíró Zsuzsa utca
Bíró Zsuzsanna utca
Bíró Zsuzsanna tér
Bíró Zsuzsanna park
Bíró Zsuzsanna sétány
Bíró Zsuzsanna lépcső
Bíró Zsuzsanna rámpa
Bíró Zsuzsanna híd
Bíró Zsuzsanna alagút
Bíró Zsuzsanna aluljáró
Bíró Zsuzsanna felüljáró
Bíró Zsuzsanna körút
Bíró Zsuzsanna gyűrű
Bíró Zsuzsanna sugárút
Bíró Zsuzsanna fasor
Bíró Zsuzsanna liget
Bíró Zsuzsanna erdő
Bíró Zsuzsanna mező
Bíró Zsuzsanna rét
Bíró Zsuzsanna legelő
Bíró Zsuzsanna szántó
Bíró Zsuzsanna szőlő
Bíró Zsuzsanna gyümölcsös
Bíró Zsuzsanna kert
Bíró Zsuzsanna udvar
Bíró Zsuzsanna ház
Bíró Zsuzsanna lakás
Bíró Zsuzsanna szoba
Bíró Zsuzsanna konyha
Bíró Zsuzsanna fürdő
Bíró Zsuzsanna WC
Bíró Zsuzsanna előszoba
Bíró Zsuzsanna nappali
Bíró Zsuzsanna hálószoba
Bíró Zsuzsanna gyerekszoba
Bíró Zsuzsanna dolgozószoba
Bíró Zsuzsanna könyvtár
Bíró Zsuzsanna irodalom
Bíró Zsuzsanna költészet
Bíró Zsuzsanna próza
Bíró Zsuzsanna dráma
Bíró Zsuzsanna esszé
Bíró Zsuzsanna tanulmány
Bíró Zsuzsanna kritika
Bíró Zsuzsanna recenzió
Bíró Zsuzsanna ajánló
Bíró Zsuzsanna bibliográfia
Bíró Zsuzsanna irodalomjegyzék
Bíró Zsuzsanna tartalomjegyzék
Bíró Zsuzsanna előszó
Bíró Zsuzsanna utószó
Bíró Zsuzsanna köszönetnyilvánítás
Bíró Zsuzsanna szerzői jog
Bíró Zsuzsanna kiadói jog
Bíró Zsuzsanna ISBN
Bíró Zsuzsanna kiadó
Bíró Zsuzsanna nyomda
Bíró Zsuzsanna példányszám
Bíró Zsuzsanna megjelenés
Bíró Zsuzsanna évszám
Bíró Zsuzsanna hónap
Bíró Zsuzsanna nap
Bíró Zsuzsanna óra
Bíró Zsuzsanna perc
Bíró Zsuzsanna másodperc
Bíró Zsuzsanna milliszekundum
Bíró Zsuzsanna mikroszekundum
Bíró Zsuzsanna nanoszekundum
Bíró Zsuzsanna picoszekundum
Bíró Zsuzsanna femtoszekundum
Bíró Zsuzsanna attoszekundum
Bíró Zsuzsanna zeptoszekundum
Bíró Zsuzsanna yoktoszekundum
Bíró Zsuzsanna rontoszekundum
Bíró Zsuzsanna quektoszekundum
Bíró Zsuzsanna planck-idő
Bíró Zsuzsanna planck-hossz
Bíró Zsuzsanna planck-tömeg
Bíró Zsuzsanna planck-energia
Bíró Zsuzsanna planck-hőmérséklet
Bíró Zsuzsanna planck-töltés
Bíró Zsuzsanna planck-áram
Bíró Zsuzsanna planck-feszültség
Bíró Zsuzsanna planck-ellenállás
Bíró Zsuzsanna planck-vezetés
Bíró Zsuzsanna planck-kapacitás
Bíró Zsuzsanna planck-induktivitás
Bíró Zsuzsanna planck-mágneses fluxus
Bíró Zsuzsanna planck-mágneses indukció
Bíró Zsuzsanna planck-mágneses térerősség
Bíró Zsuzsanna planck-mágneses dipólusmomentum
Bíró Zsuzsanna planck-mágneses vezetés
Bíró Zsuzsanna planck-mágneses ellenállás
Bíró Zsuzsanna planck-mágneses kapacitás
Bíró Zsuzsanna planck-mágneses induktivitás
Bíró Zsuzsanna planck-mágneses fluxus
Bíró Zsuzsanna planck-mágneses indukció
Bíró Zsuzsanna planck-mágneses térerősség
Bíró Zsuzsanna planck-mágneses dipólusmomentum
Bíró Zsuzsanna planck-mágneses vezetés
Bíró Zsuzsanna planck-mágneses ellenállás
Bíró Zsuzsanna planck-mágneses kapacitás
Bíró Zsuzsanna planck-mágneses induktivitás

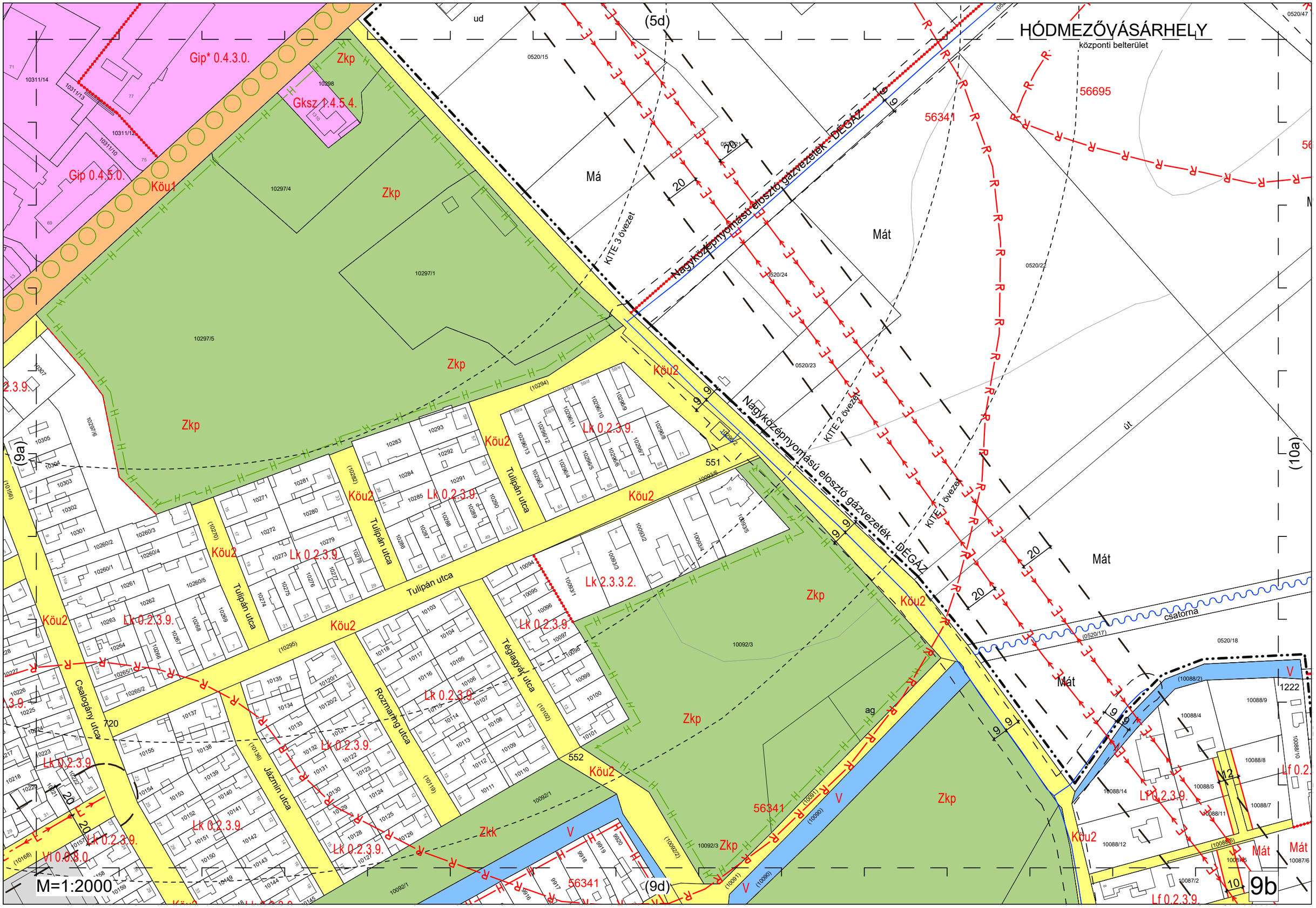
HÓDMEZŐVÁSÁRHELY
központi belterület
Nagyközépnyomású elosztó gázvezeték - DÉGÁZ
KITE 3 övezet
KITE 2 övezet
KITE 1 övezet
Gip* 0.4.3.0.
Gip 0.4.5.0.
Gksz 1.4.5.4.
Zkp
Köu1
Köu2
Mát
Má
Lk 0.2.3.9.
Lk 2.3.3.2.
Lf 0.2.3.9.
Tulipán utca
Téglagyár utca
Rozmaring utca
Jázmin utca
Csalogány utca
Zkk
csatorna
M=1:2000
9b
(9a)
(9d)
(5d)
(10a)

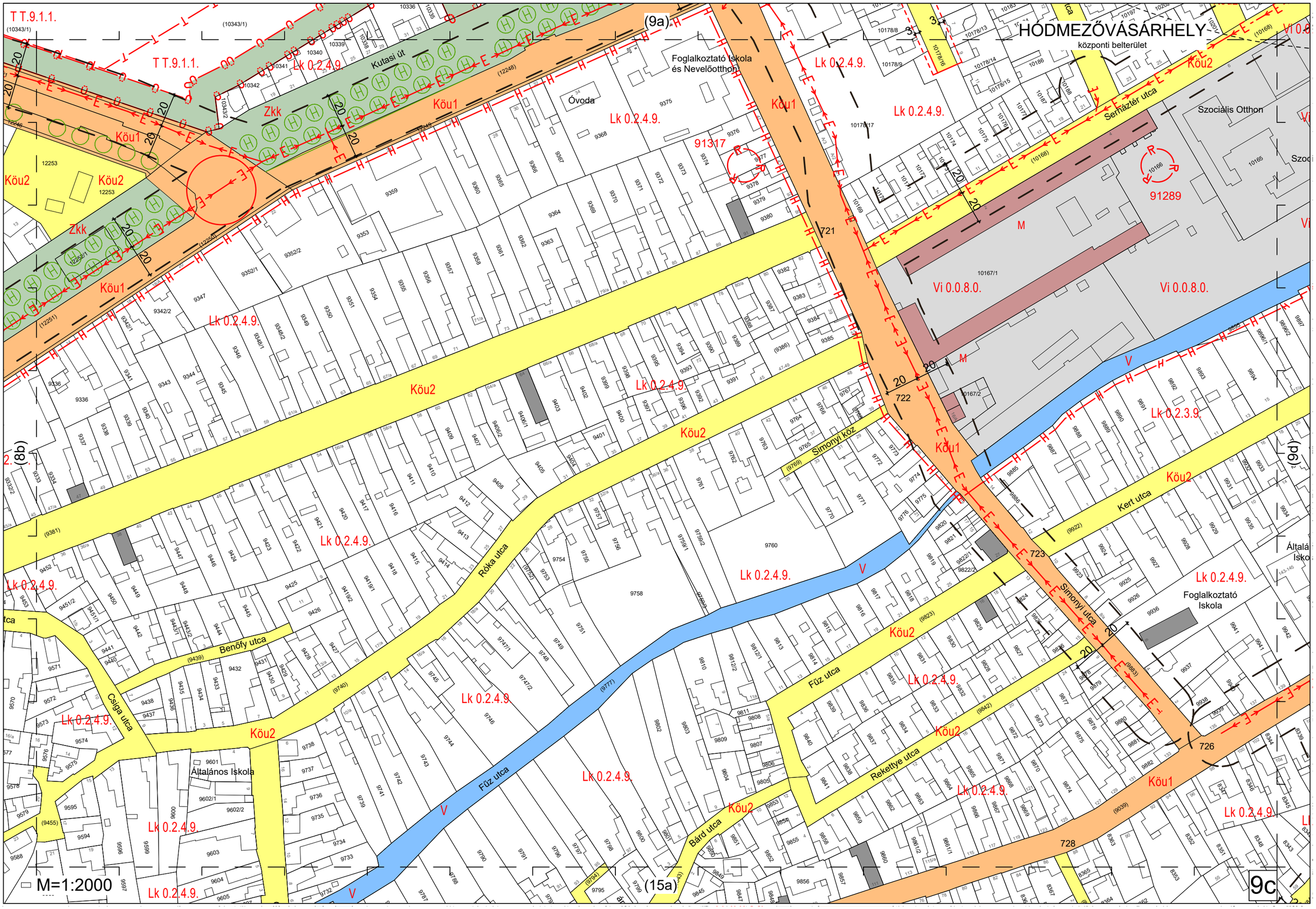
HÓDMEZŐVÁSÁRHELY
központi belterület
Foglalkoztató Iskola
és Nevelőotthon
Óvoda
Szociális Otthon
Foglalkoztató
Iskola
Általános Iskola
Kutasi út
Sernáztér utca
Simonyi köz
Simonyi utca
Kert utca
Róka utca
Benőfy utca
Csiga utca
Füz utca
Rekettye utca
Bárd utca
Köu1
Köu2
Zkk
Lk 0.2.4.9.
Lk 0.2.3.9.
Vi 0.0.8.0.
91317
91289
M=1:2000
9c

HÓDMEZŐVÁSÁRHELY
központi belterület

M=1:2000

9d

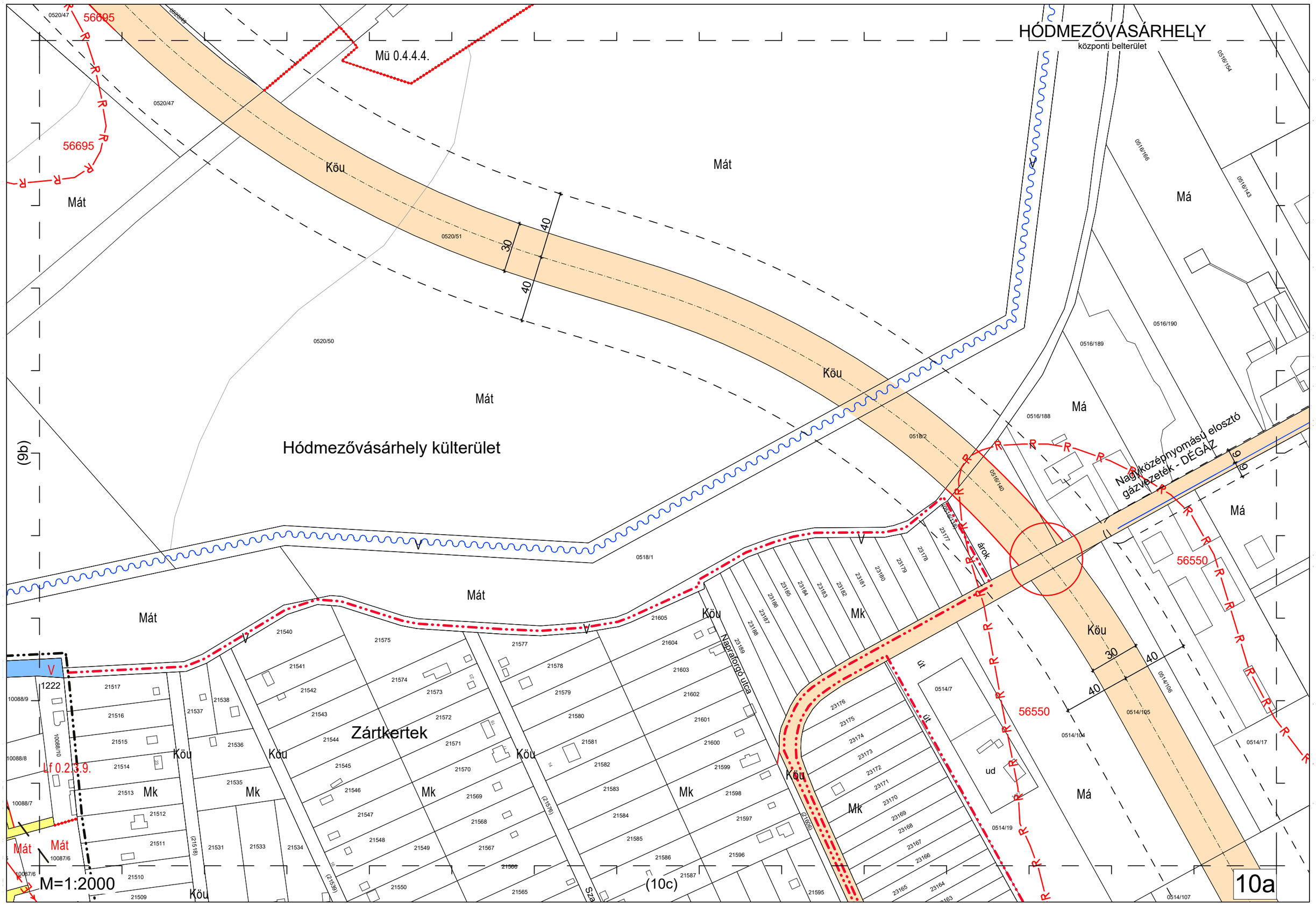
HÓDMEZŐVÁSÁRHELY
központi belterület
Mü 0.4.4.4.
56695
Köu
Mát
Má
Hódmezővásárhely külterület
Nagyközépnyomású elosztó gázvezeték - DÉGÁZ
56550
Zártkertek
Mk
Lf 0.2.3.9.
M=1:2000
(9b)
(10c)
10a

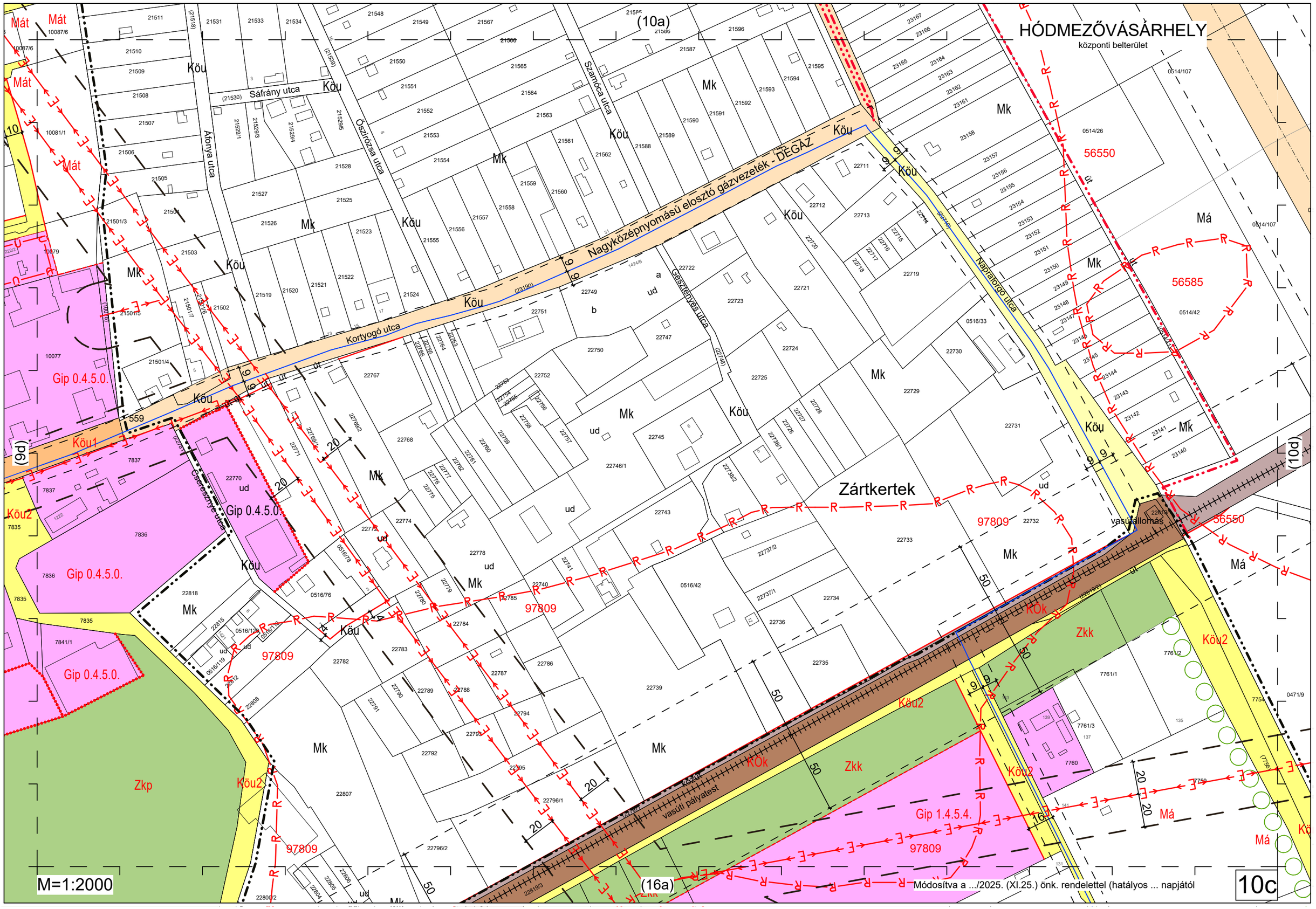
HÓDMEZŐVÁSÁRHELY
központi belterület
Nagyközépnyomású elosztó gázvezeték - DÉGÁZ
Kortyogó utca
Sáfrány utca
Ősziróza utca
Szamóca utca
Gesztenyés utca
Napraforgó utca
Cseresznye utca
Zártkertek
vasútállomás
vasúti pályatest
Gip 0.4.5.0.
Gip 1.4.5.4.
Köu
Köu1
Köu2
Mk
Mát
Má
Zkk
Zkp
KÖk
97809
56550
56585
(10a)
(9d)
(10d)
(16a)
M=1:2000
10c
Módosítva a .../2025. (XI.25.) önk. rendelettel (hatályos ... napjától

HÓDMEZŐVÁSÁRHELY
központi belterület

M=1:2000

10d

HÓDMEZŐVÁSÁRHELY
központi belterület

Hódmezővásárhely külterület

Zártkertek

Nagyközépnyomású elosztó gázvezeték - DÉGÁZ

400 kV

56550

90287

M=1:2000

(11c)

11a

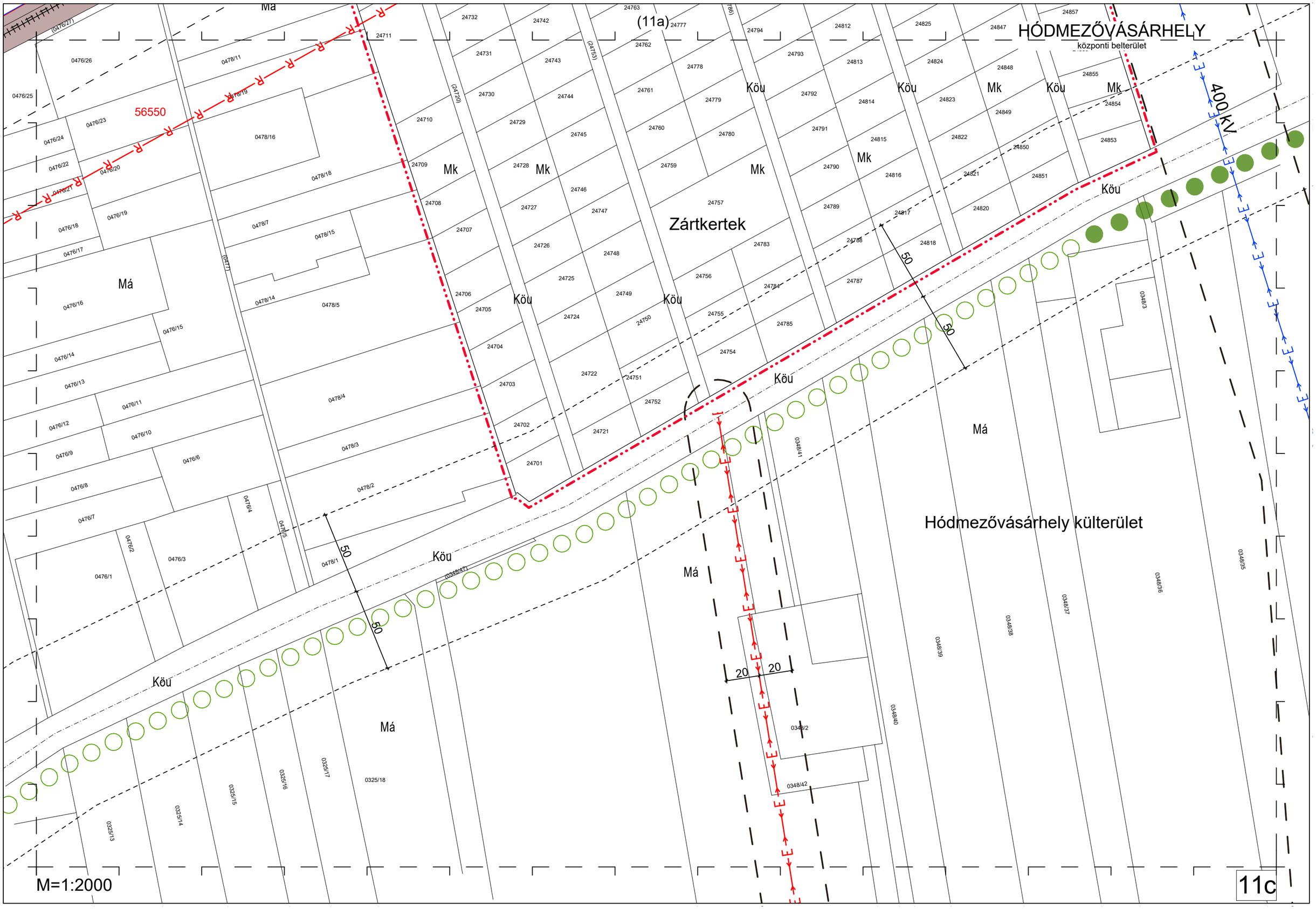
HÓDMEZŐVÁSÁRHELY
központi belterület
(11a)
56550
Zártkertek
Hódmezővásárhely külterület
400 kV
Mk
Köu
Má
50
20
M=1:2000
11c

(6c)

HÓDMEZŐVÁSÁRHELY
központi belterület

(12b)

M=1:2000

12a

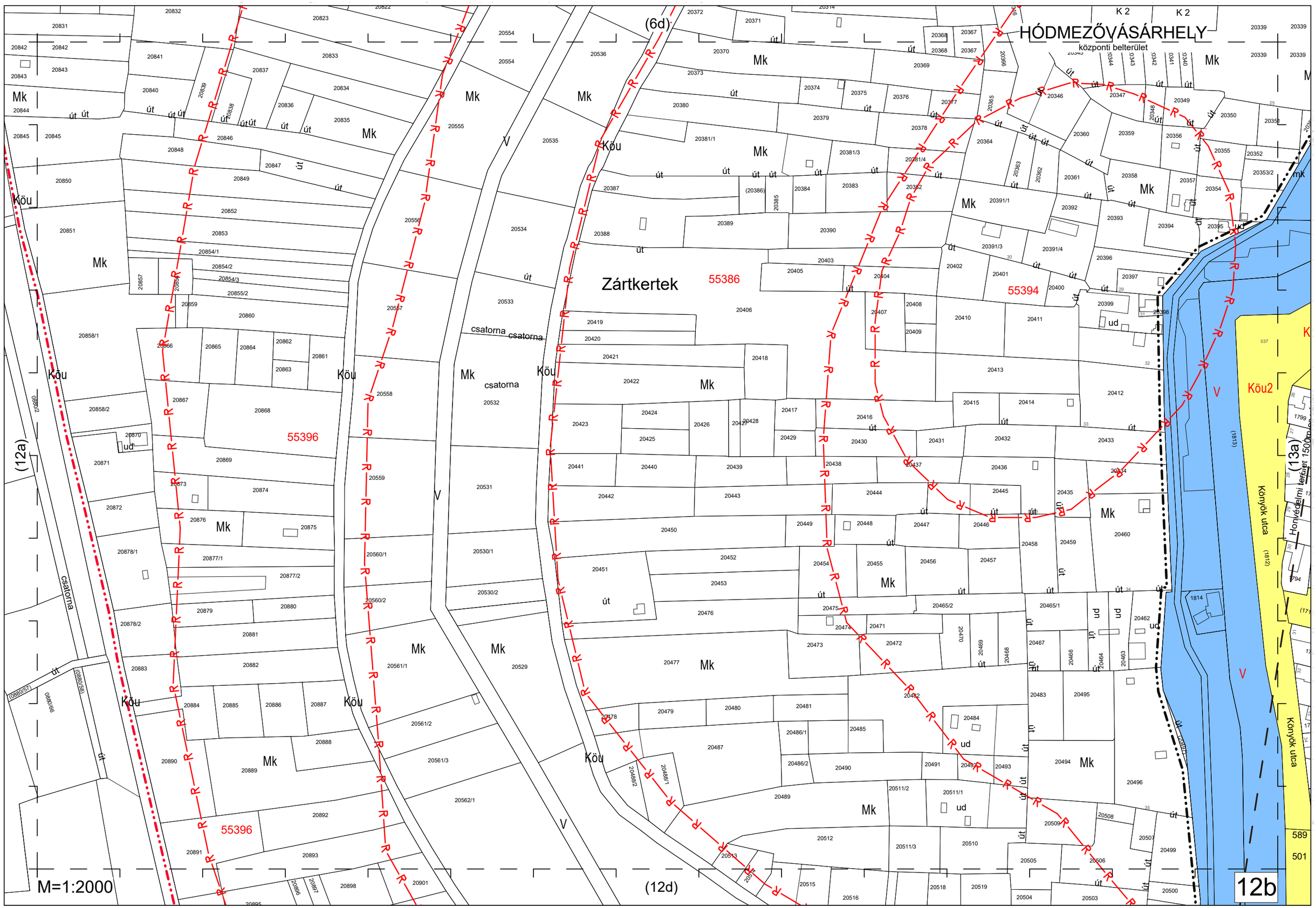
HÓDMEZŐVÁSÁRHELY
központi belterület
Zártkertek
55386
55394
55396
(6d)
(12a)
(12d)
(13a)
12b
M=1:2000
Köu
Mk
V
Köu2
Könyök utca
csatorna
Honvédelmi terület 1500m
589
501

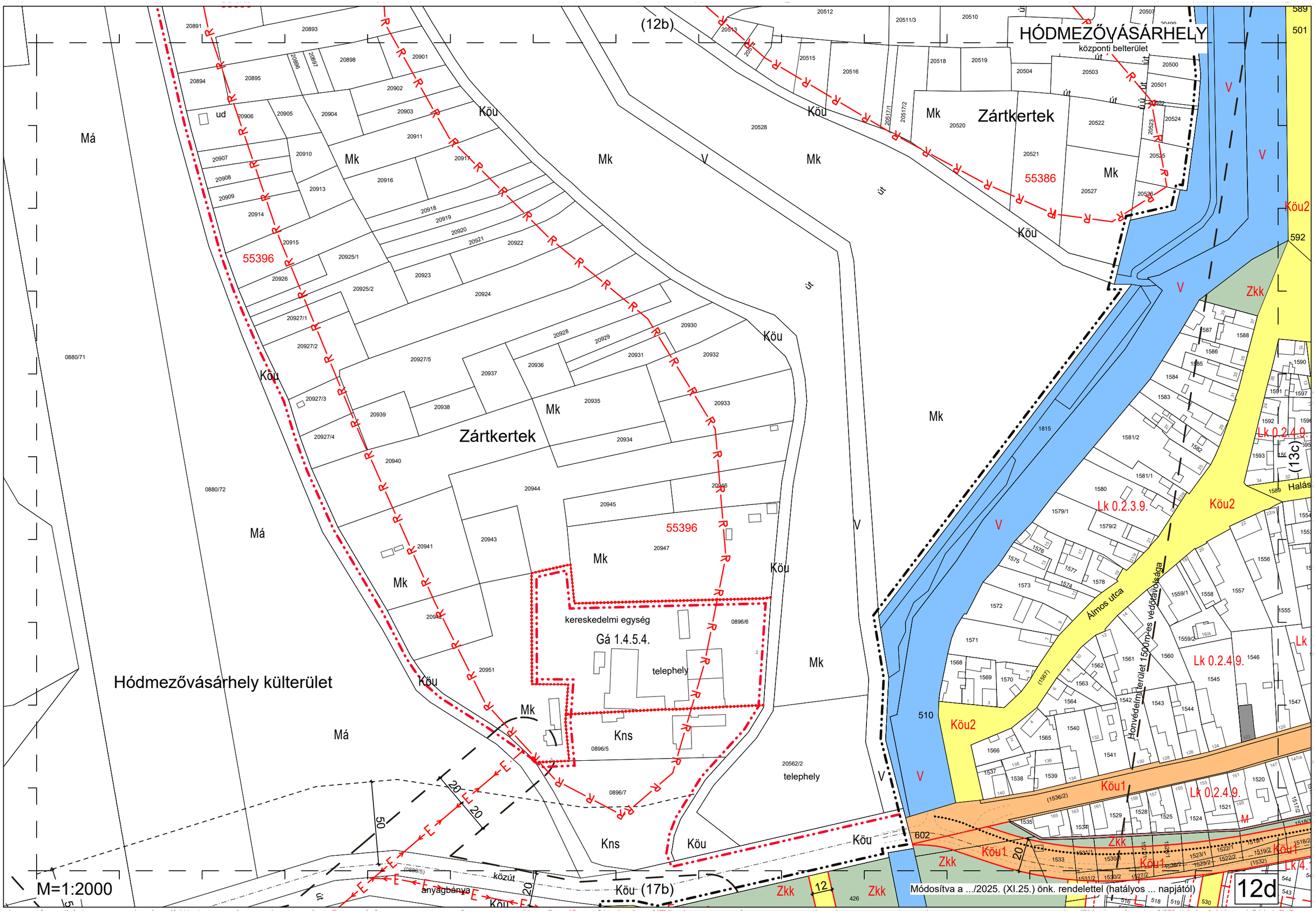
HÓDMEZŐVÁSÁRHELY
központi belterület
Zártkertek
Hódmezővásárhely külterület
Gá 1.4.5.4.
kereskedelmi egység
telephely
55396
55386
Mk
Köu
Köu2
Köu1
Kns
Zkk
Lk 0.2.3.9.
Lk 0.2.4.9.
Almos utca
Honvédelmi terület 1500m-es védőtávolsága
Halás
Má
V
(12b)
(13c)
(17b)
M=1:2000
Módosítva a .../2025. (XI.25.) önk. rendelettel (hatályos ... napjától)
12d

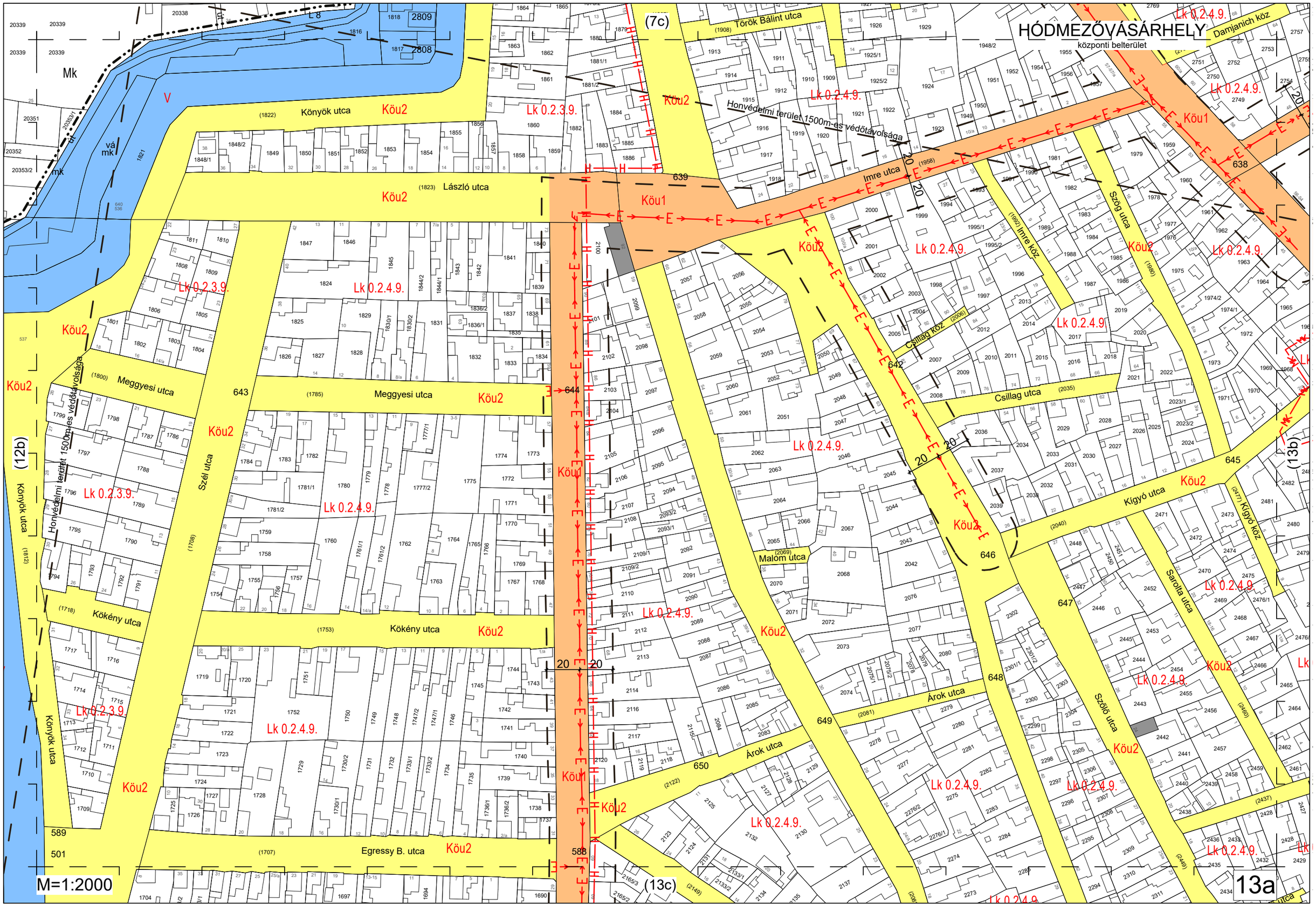
HÓDMEZŐVÁSÁRHELY
központi belterület
Honvédelmi terület 1500m-es védőtávolsága
Könyök utca
Lászlló utca
Meggyesi utca
Szél utca
Kökény utca
Egressy B. utca
Török Bálint utca
Imre utca
Csillag utca
Kígyó utca
Malom utca
Árok utca
Szög utca
Szőlő utca
Sarolta utca
Damjanich köz
Imre köz
Csillag köz
Kígyó köz
Köu1
Köu2
Lk 0.2.3.9.
Lk 0.2.4.9.
M=1:2000
13a
(7c)
(12b)
(13b)
(13c)

HÓDMEZŐVÁSÁRHELY

központi belterület

M=1:2000

13b

HÓDMEZŐVÁSÁRHELY
központi belterület

Módosítva a .../2025. (XI.25.) önk. rendelettel (hatályos ... napjától)

13c

M=1:2000

HÓDMEZŐVÁSÁRHELY

központi belterület

Köu1 Köu2 Köu4 Lázár utca Szőlő utca Szőlő köz Veres utca Vajda utca Madách Imre utca Hódi Pál utca Nyizsnyai utca Bakay utca Dr. Rapcsák András utca Arvíz utca Zrínyi utca Hunyadi János utca Dr Imre József utca Városház utca Honvédelmi terület 1000m-es védőtávolsága

Lk 0.2.4.9. Lk 0.2.5.9. Lk 0.2.6.9. Vt 0.0.8.0. Vt 0.0.8.9. Vt 0.0.8.8. Vt 4.0.8.6. Vt 4.0.8.7. Ln 0.0.8.0. Zkk Zkp Kkö

Mentőállomás Véradó állomás Kórház Polgármesteri Hivatal Kossuth tér Fekete Sas Szálló Sportpálya Vízmű

M=1:2000

Módosítva a .../2025. (XI.25.) önk. rendelettel (hatályos ... napjától)

13d

HÓDMEZŐVÁSÁRHELY
központi belterület

M=1:2000

14a

HÓDMEZŐVÁSÁRHELY

központi belterület

M=1:2000

14b

HÓDMEZŐVÁSÁRHELY
központi belterület

M=1:2000

14c

HÓDMEZŐVÁSÁRHELY
központi belterület

M=1:2000

14d

HÓDMEZŐVÁSÁRHELY

központi belterület

M=1:2000

15a

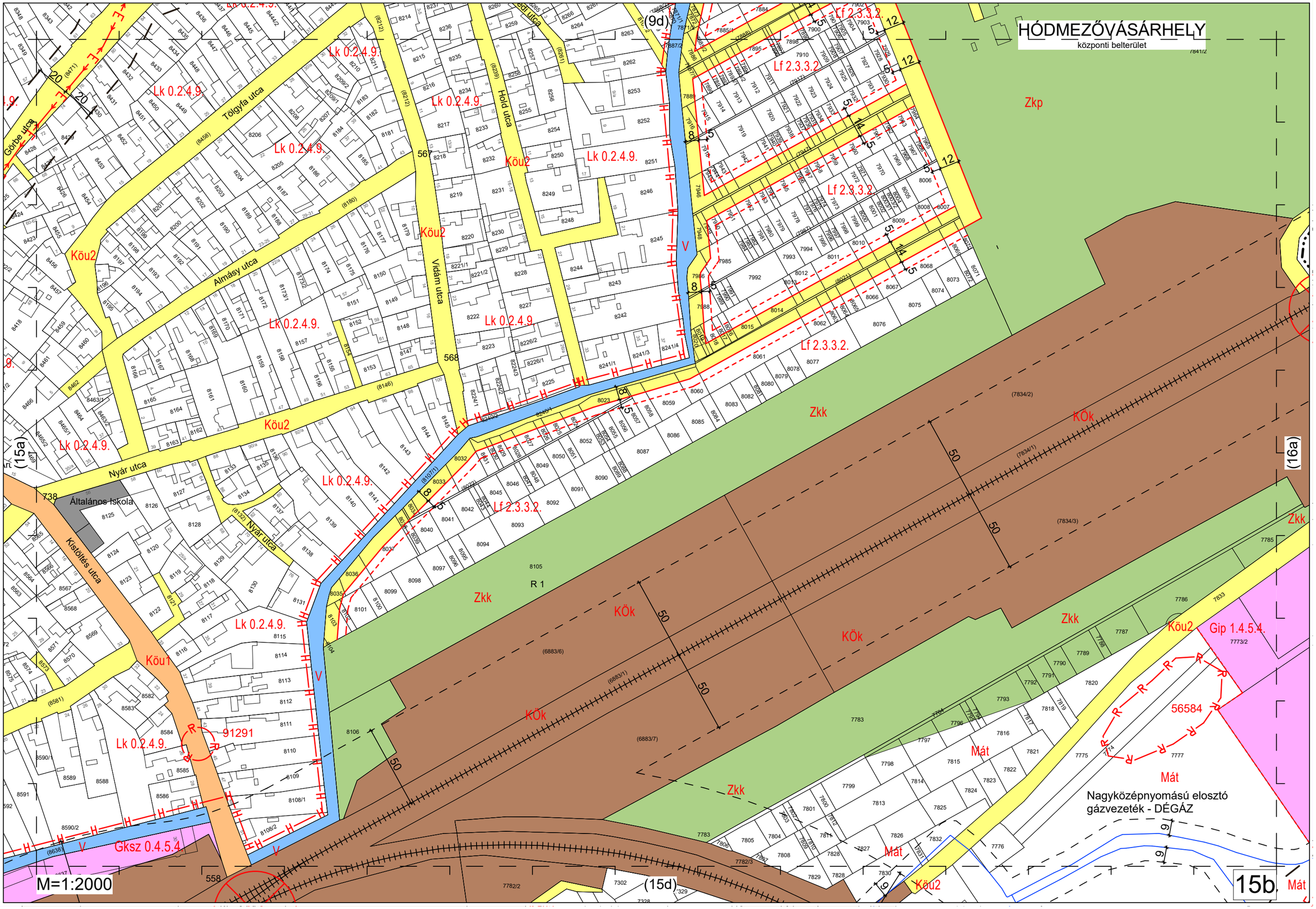
HÓDMEZŐVÁSÁRHELY
központi belterület
Nagyközépnyomású elosztó
gázvezeték - DÉGÁZ
M=1:2000
15b
(15a)
(15d)
(16a)
(9d)
Zkp
Zkk
KÖk
Köu2
Köu1
Mát
Lk 0.2.4.9.
Lf 2.3.3.2.
Gip 1.4.5.4.
Gksz 0.4.5.4.
Tölgyfa utca
Görbe utca
Almásy utca
Nyár utca
Kistöltés utca
Hold utca
Vidám utca
Általános Iskola
R 1
91291
56584

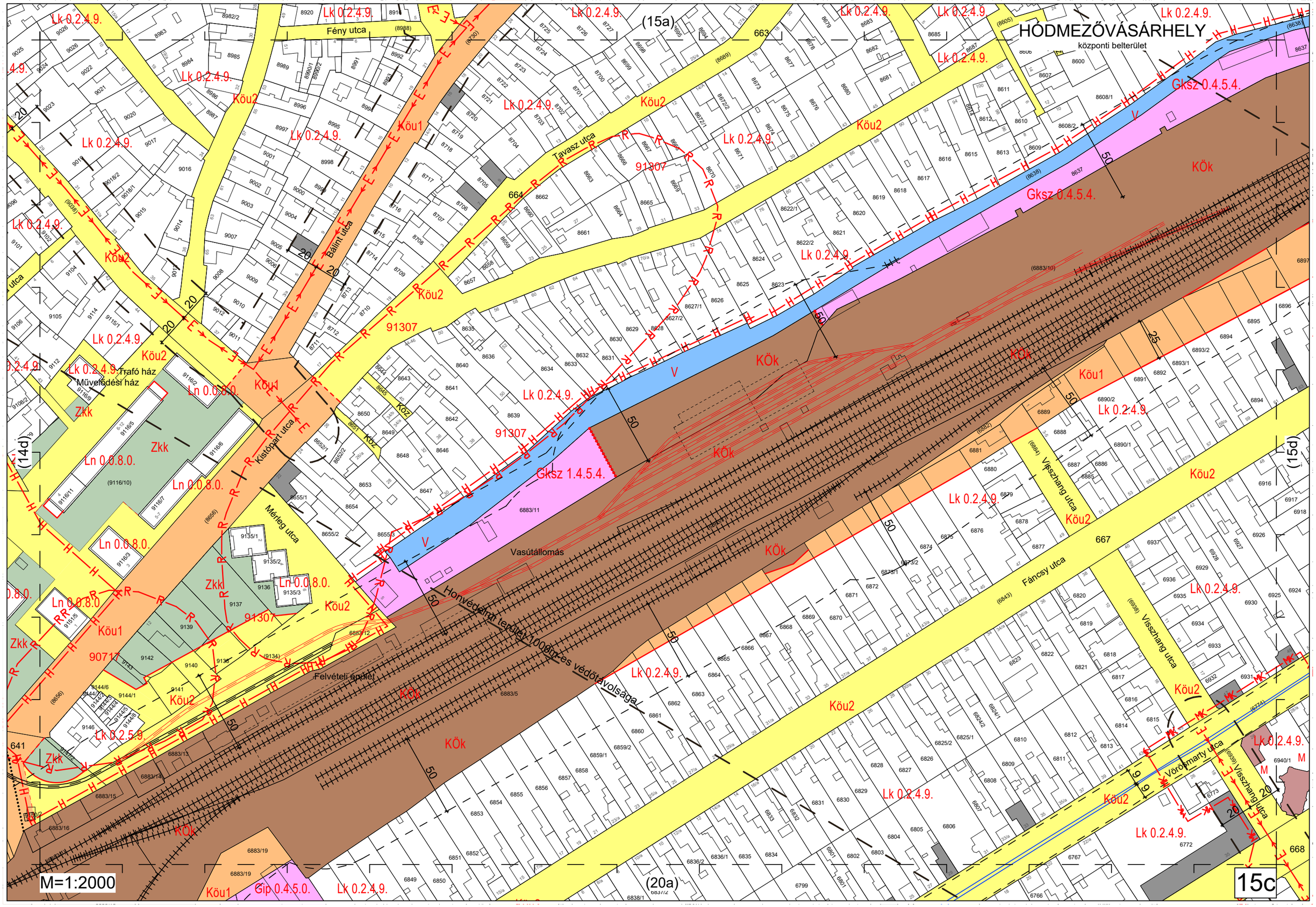
HÓDMEZŐVÁSÁRHELY
központi belterület
Fény utca
Tavasz utca
Bálint utca
Kistópart utca
Mérleg utca
Vasútállomás
Honvédelmi terület 1000m-es védőtávolsága
Felvételi épület
Trafó ház
Művelődési ház
Fáncsy utca
Visszhang utca
Vörösmarty utca
Lk 0.2.4.9.
Lk 0.2.5.9.
Gksz 0.4.5.4.
Gksz 1.4.5.4.
Köu1
Köu2
KÖk
Zkk
Ln 0.0.8.0.
Gip 0.4.5.0.
91307
90717
(15a)
(14d)
(15d)
(20a)
M=1:2000
15c

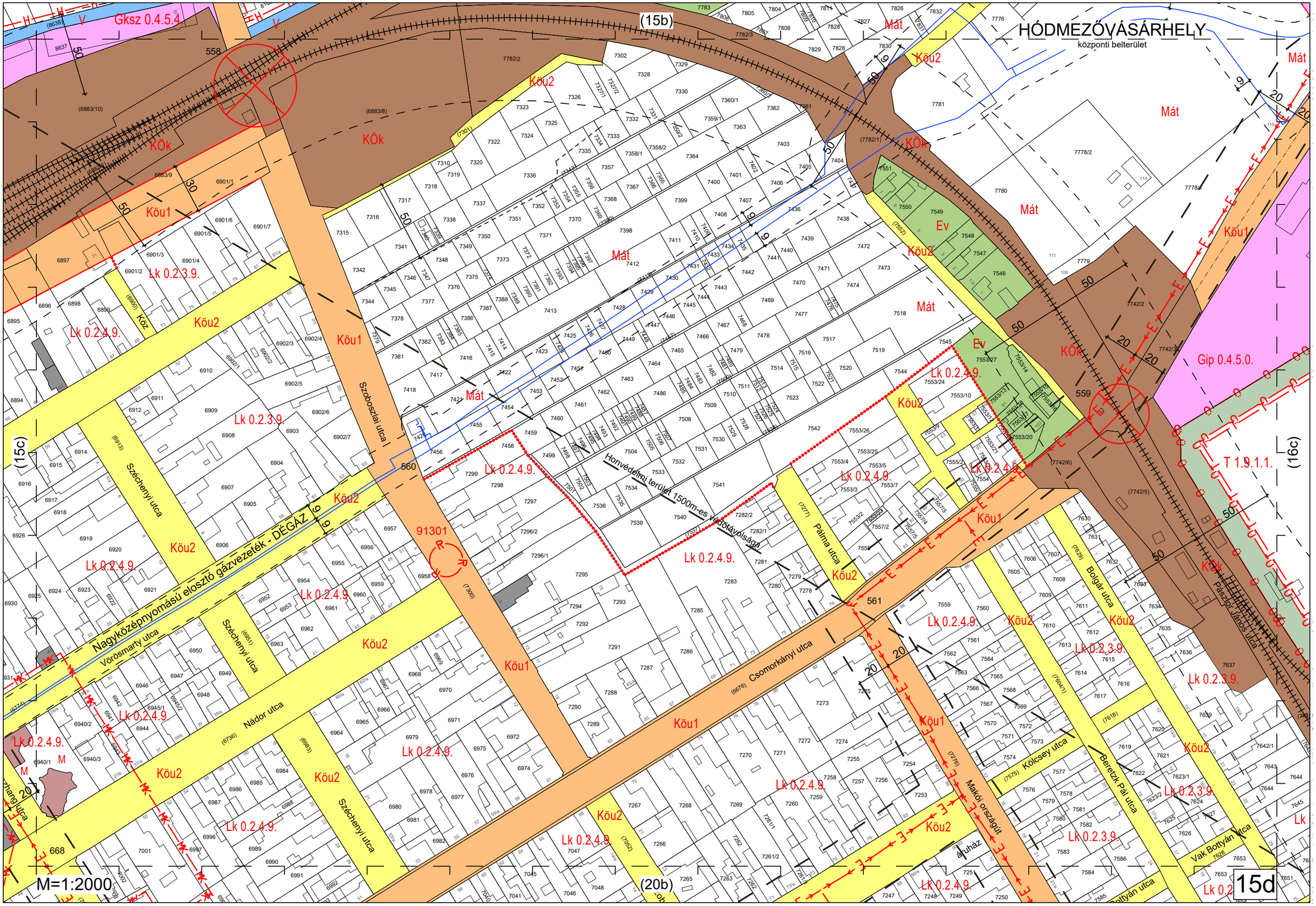
HÓDMEZŐVÁSÁRHELY
központi belterület
(15b)
(15c)
(16c)
(20b)
M=1:2000
15d
Gksz 0.4.5.4
KÖk
Köu1
Köu2
Mát
Ev
Lk 0.2.3.9.
Lk 0.2.4.9.
Gip 0.4.5.0.
T 1.9.1.1.
Szoboszlai utca
Széchenyi utca
Nagyközépnyomású elosztó gázvezeték - DÉGÁZ
Vörösmarty utca
Nádor utca
Honvédelmi terület 1500m-es védőtávolsága
Pálma utca
Csomorkányi utca
Makói országút
Bolgár utca
Pászlor János utca
Kölcsey utca
Beretzk Pál utca
Vak Bottyán utca
91301
558
559
560
561
668

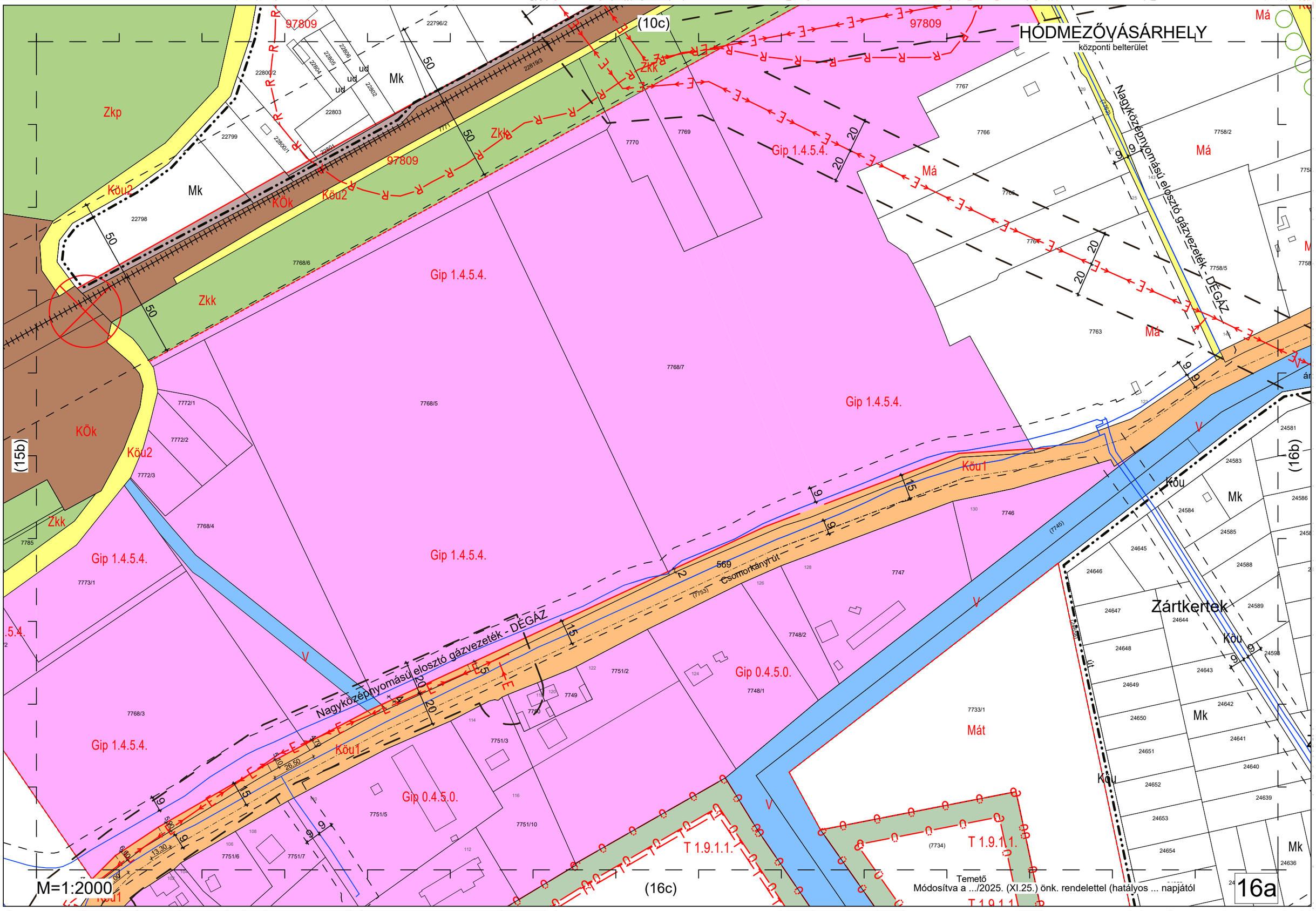
HÓDMEZŐVÁSÁRHELY
központi belterület
Nagyközépnyomású elosztó gázvezeték - DÉGÁZ
Csomorkányi út
Zártkertek
Zkp
Köu2
KÖk
Zkk
Mk
Gip 1.4.5.4.
Gip 0.4.5.0.
Köu1
Mát
Má
T 1.9.1.1.
97809
(10c)
(15b)
(16b)
(16c)
M=1:2000
Temető
Módosítva a .../2025. (XI.25.) önk. rendelettel (hatályos ... napjától
16a

HÓDMEZŐVÁSÁRHELY
központi belterület

Hódmezővásárhely külterület

M=1:2000

16b

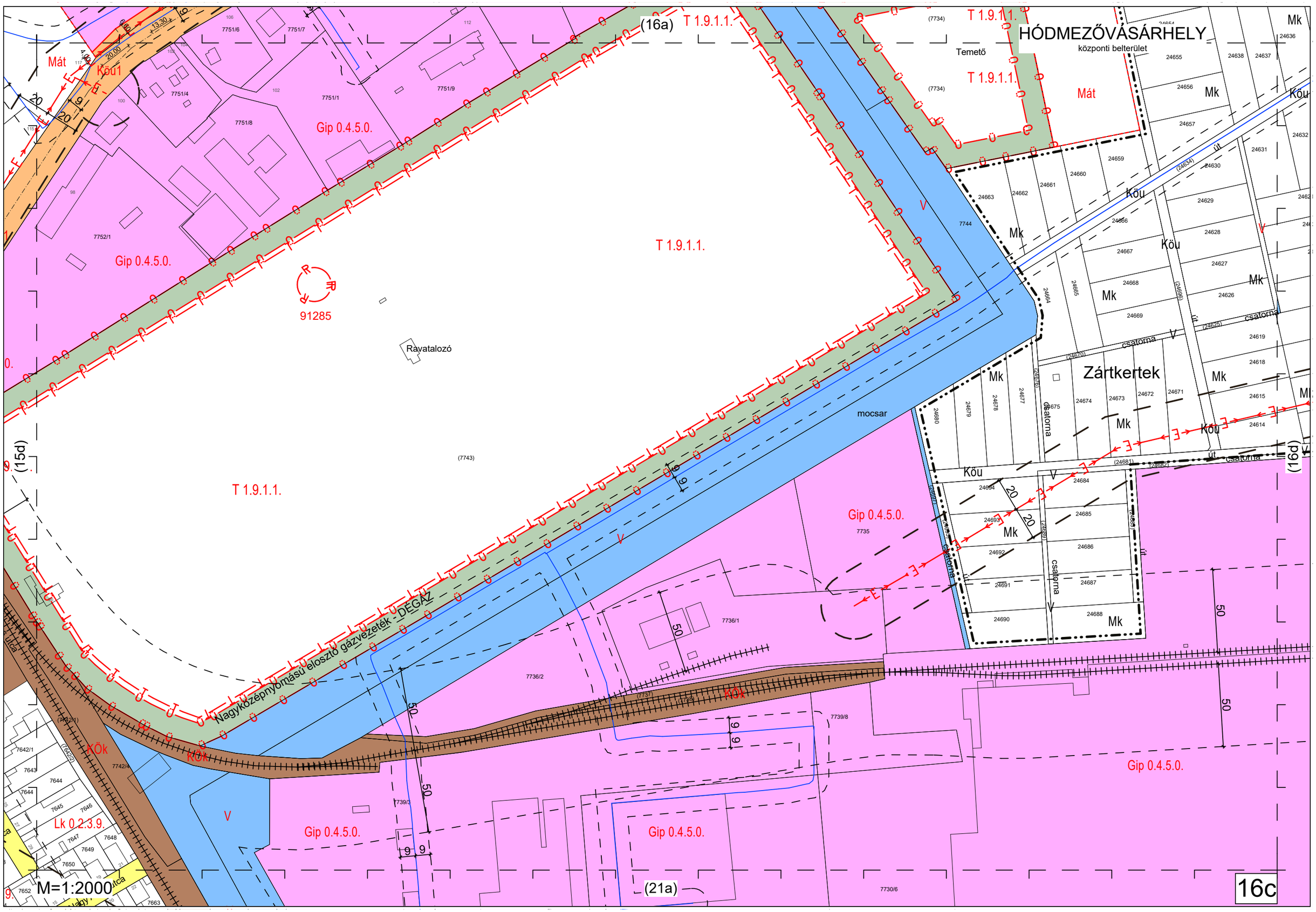
HÓDMEZŐVÁSÁRHELY
központi belterület
Temető
Zártkertek
Ravatalozó
Nagyközépnyomású elosztó gázvezeték - DÉGÁZ
mocsar
T 1.9.1.1.
Gip 0.4.5.0.
Mát
Köu1
Köu
Mk
KÖk
Lk 0.2.3.9.
91285
(16a)
(15d)
(16d)
(21a)
M=1:2000
16c

HÓDMEZŐVÁSÁRHELY
központi belterület

Hódmezővásárhely külterület

Zártkertek

(16b)

(16c)

(21b)

Nagyközépnyomású elosztó gázvezeték - DÉGÁZ

Gip 0.4.5.0.

M=1:2000

16d

HÓDMEZŐVÁSÁRHELY

központi belterület

Zártkertek

Hódmezővásárhely külterület

M=1:2000

Módosítva a .../2025. (XI.25.) önk. rendelettel (hatályos ... napjától

17b

HÓDMEZŐVÁSÁRHELY
központi belterület

(17b)

(18c)

(22b)

17d

Hódmezővásárhely külterület

M=1:2000

KÖk

Ek

Má

(423/2)
kt
mk

V
(423/1)

01172/15

(301)

csatorna

(01172)

50

91309

Köu2

Honvédelmi terület 1000m-es védőtávolsága

01178/8

út

(01176)

Lf 0.2.3.9.

01175/2

01178/9

55327

Lf 2.3.3.2.

(14075) Erdőszéle utca

14068
14069
14070
14071
14072
14074
14076
14077
14078
14079
14080
14081
14082
14083
14084

Köu2

Köu1

Nyikos utca

(300/2)

302

299

247/70

Lke 0.2.3.9.

HÓDMEZŐVÁSÁRHELY
központi belterület

M=1:2000

Módosítva a .../2025. (XI.25.) önk. rendelettel (hatályos ... napjától

18a

HÓDMEZŐVÁSÁRHELY

központi belterület

M=1:2000

18b

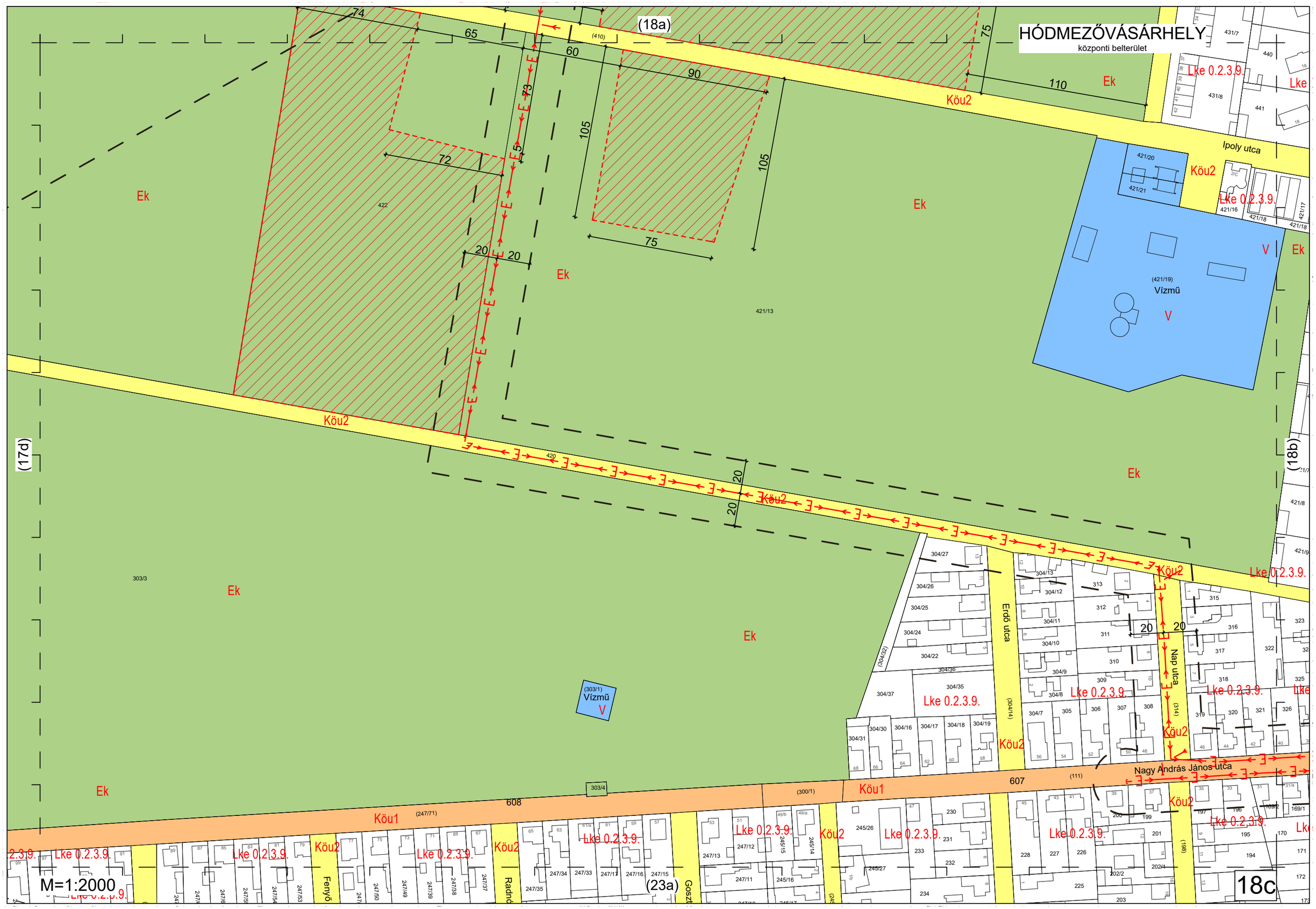
HÓDMEZŐVÁSÁRHELY
központi belterület
(18a)
(17d)
(18b)
(23a)
Ek
Köu2
Köu1
Lke 0.2.3.9.
Ipoly utca
Erdő utca
Nap utca
Nagy András János utca
Vízmű
V
M=1:2000
18c

HÓDMEZŐVÁSÁRHELY
központi belterület
(18b)
(18c)
(19c)
(23b)
Vi 4.3.8.6.
Vi 0.0.8.0.
Bölcsőde
Üzlet
Koszta József utca
Vásárhelyi utca
Ipoly utca
Mikszáth Kálmán utca
Mandula utca
Hóvirág utca
Ifjúság utca
Honvéd középiskola
és kollégium
Hon 1.0.4.0.
Hon 1.0.3.0.
Vasútállomás
Köu1
Köu2
Lke 0.2.3.9.
Lk 0.2.5.9.
Lke 2.2.3.3.
Zk
KÖk
V
Ek
606
656
657
659
660
661
M=1:2000
18d

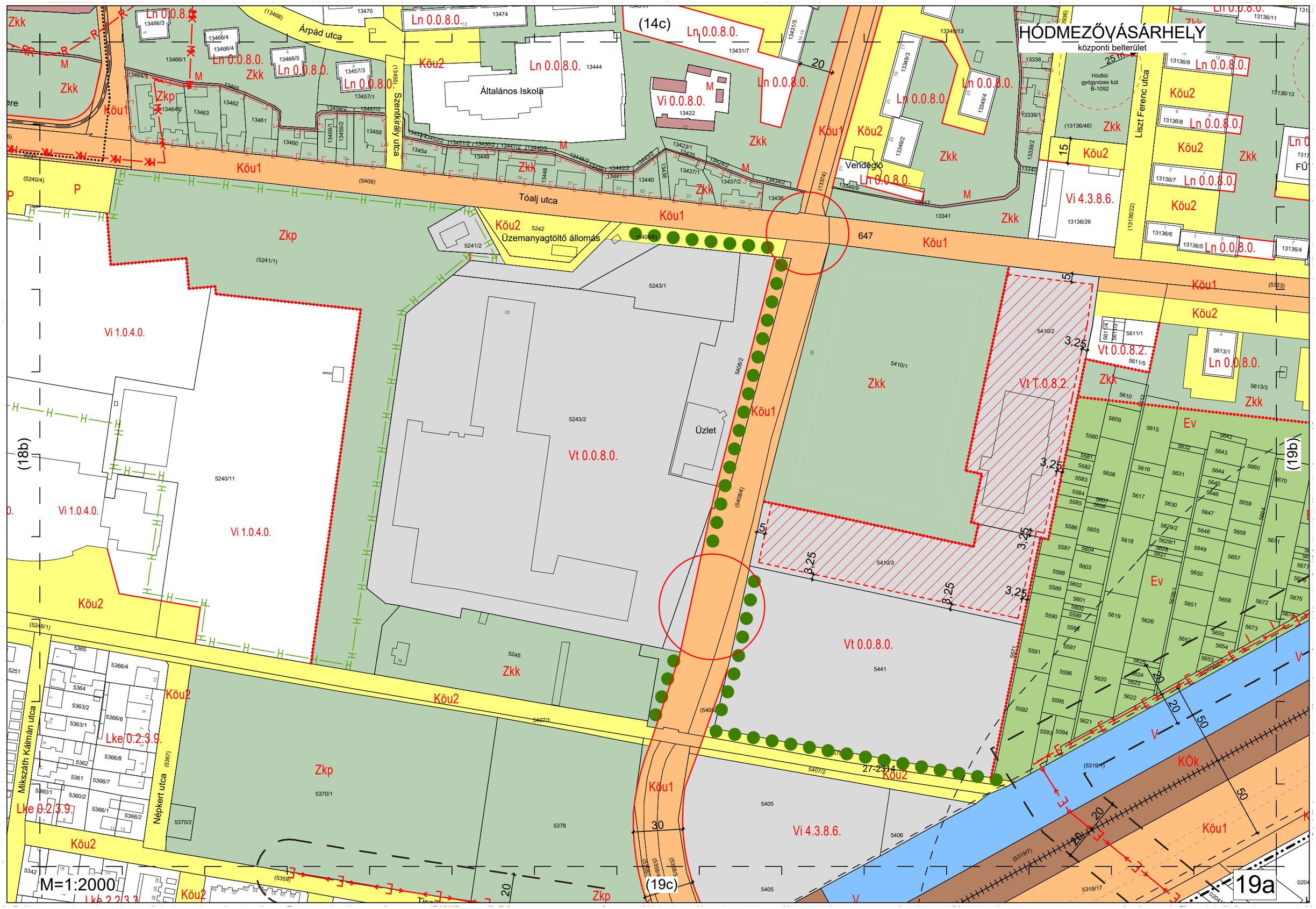
HÓDMEZŐVÁSÁRHELY
központi belterület
Árpád utca
Szentkirály utca
Tóalj utca
Liszt Ferenc utca
Mikszáth Kálmán utca
Népkert utca
Általános Iskola
Üzemanyagtöltő állomás
Vendéglő
Üzlet
Hódtói gyógyvizes kút B-1092
(14c)
(18b)
(19b)
(19c)
19a
M=1:2000
Köu1
Köu2
Zkk
Zkp
Ln 0.0.8.0.
Vi 0.0.8.0.
Vi 4.3.8.6.
Vt 0.0.8.0.
Vt 0.0.8.2.
Vt T.0.8.2.
Vi 1.0.4.0.
Lke 0.2.3.9.
Ev
KÖk
647
27-2314

HÓDMEZŐVÁSÁRHELY

központi belterület

M=1:2000

19b

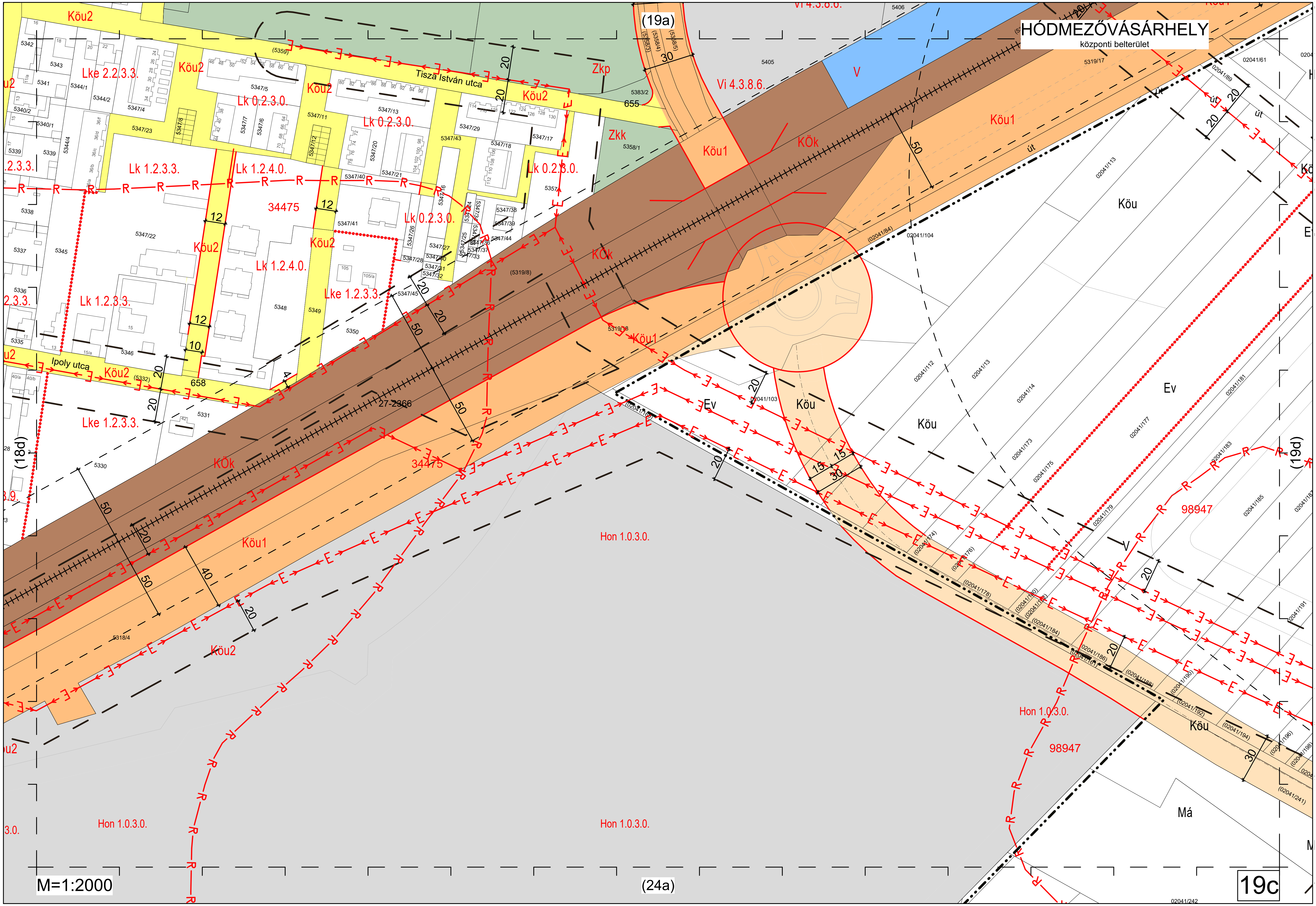
HÓDMEZŐVÁSÁRHELY
központi belterület
Tisza István utca
Ipoly utca
Köu2
Köu1
KÖk
Köu
Lke 2.2.3.3.
Lk 0.2.3.0.
Lk 1.2.3.3.
Lk 1.2.4.0.
Lke 1.2.3.3.
Zkp
Zkk
Vi 4.3.8.6.
V
Ev
Má
Hon 1.0.3.0.
34475
98947
27-2366
655
658
út
(19a)
(18d)
(19d)
(24a)
M=1:2000
19c

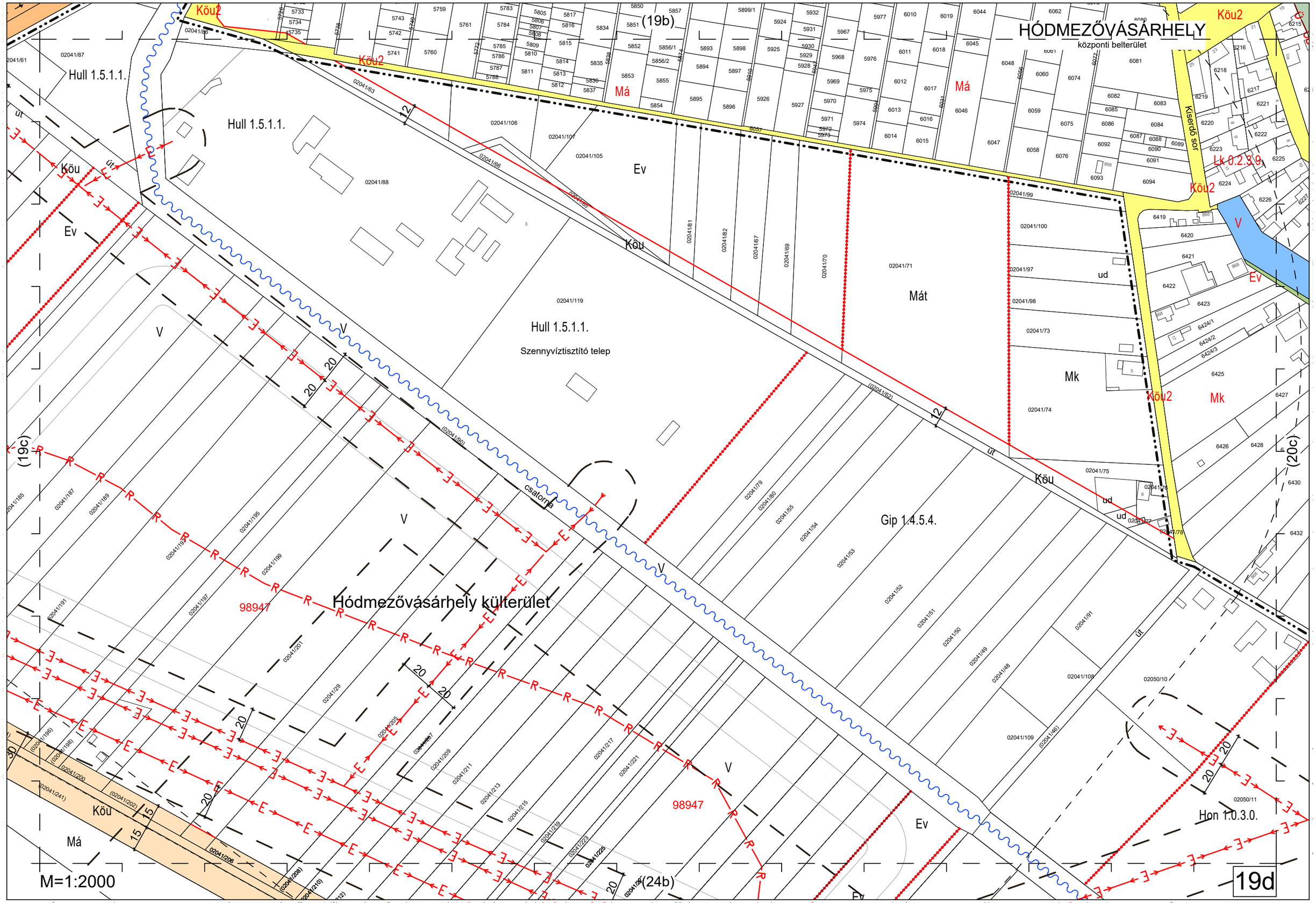
HÓDMEZŐVÁSÁRHELY
központi belterület
Hull 1.5.1.1.
Hull 1.5.1.1.
Hull 1.5.1.1.
Szennyvíztisztító telep
Hódmezővásárhely külterület
Gip 1.4.5.4.
Hon 1.0.3.0.
Köu2
Köu
Ev
Má
Mát
Mk
V
ud
Kiserdő sor
Lk 0.2.3.9.
csatorna
98947
(19b)
(19c)
(20c)
(24b)
M=1:2000
19d

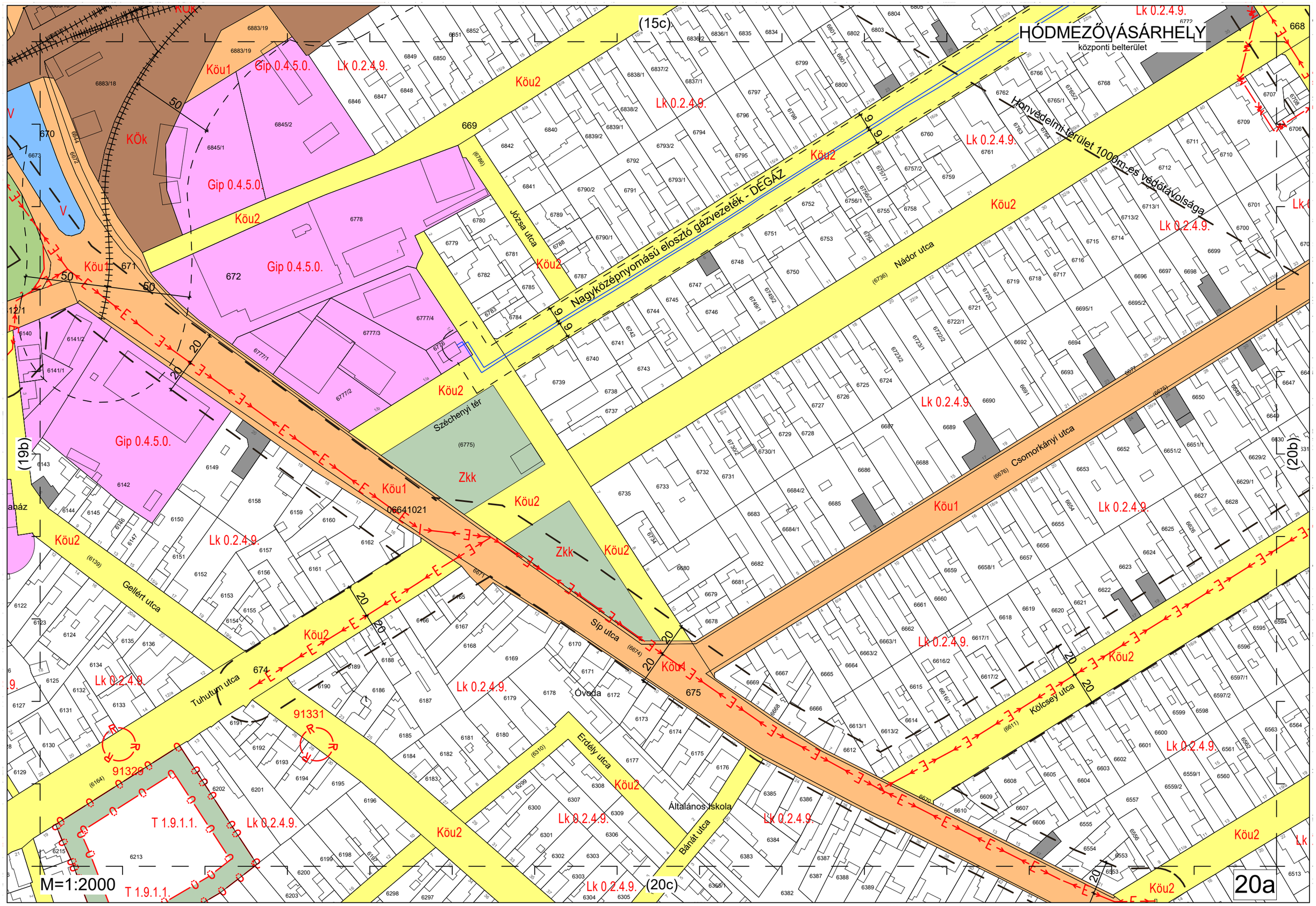
HÓDMEZŐVÁSÁRHELY
központi belterület
Honvédelmi terület 1000m-es védőtávolsága
Nagyközépnyomású elosztó gázvezeték - DÉGÁZ
Józsa utca
Nádor utca
Csomorkányi utca
Kölcsey utca
Széchenyi tér
Síp utca
Gellért utca
Tuhutum utca
Erdély utca
Bánát utca
Óvoda
Általános Iskola
Köu1
Köu2
Zkk
Gip 0.4.5.0.
Lk 0.2.4.9.
KÖk
T 1.9.1.1.
91331
91329
06641021
M=1:2000
20a
(15c)
(19b)
(20b)
(20c)

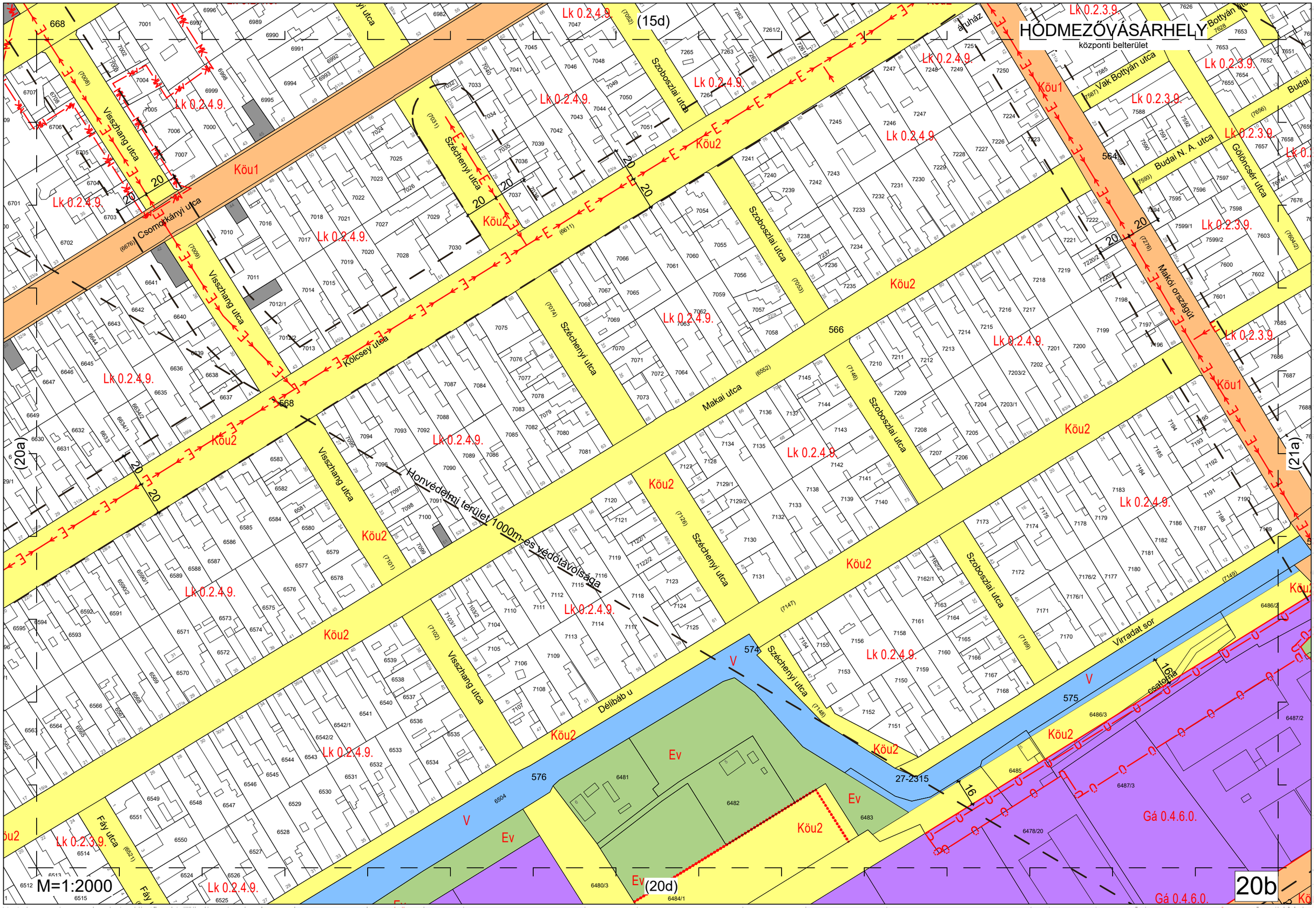
HÓDMEZŐVÁSÁRHELY
központi belterület
Honvédelmi terület 1000m-es védőtávolsága
Visszhang utca
Csomorkányi utca
Kölcsey utca
Széchenyi utca
Szoboszlai utca
Makai utca
Vak Bottyán utca
Budai N. A. utca
Gölöncsér utca
Makói országút
Virradat sor
Délibáb u
Fáy utca
Köu1
Köu2
Lk 0.2.4.9.
Lk 0.2.3.9.
Gá 0.4.6.0.
Ev
V
(15d)
(20a)
(20d)
(21a)
M=1:2000
20b

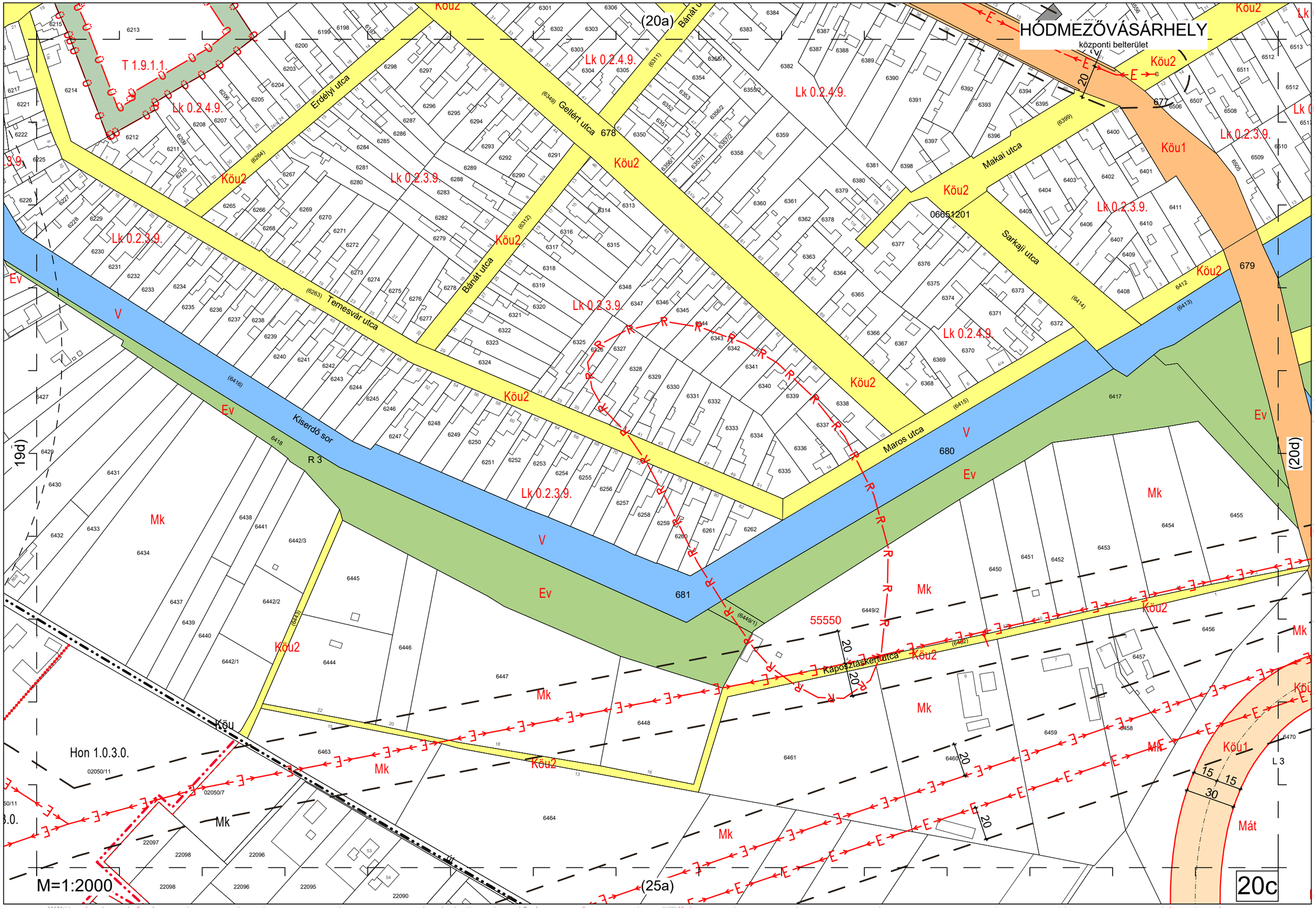
HÓDMEZŐVÁSÁRHELY
központi belterület
Erdélyi utca
Gellért utca
Bánát utca
Temesvár utca
Makai utca
Sarkaji utca
Maros utca
Kiserdő sor
Káposztáskert utca
Köu2
Köu1
Köu
Lk 0.2.4.9.
Lk 0.2.3.9.
T 1.9.1.1.
Hon 1.0.3.0.
Mk
Ev
V
Mát
R 3
L 3
(20a)
(20d)
(25a)
19d)
M=1:2000
20c

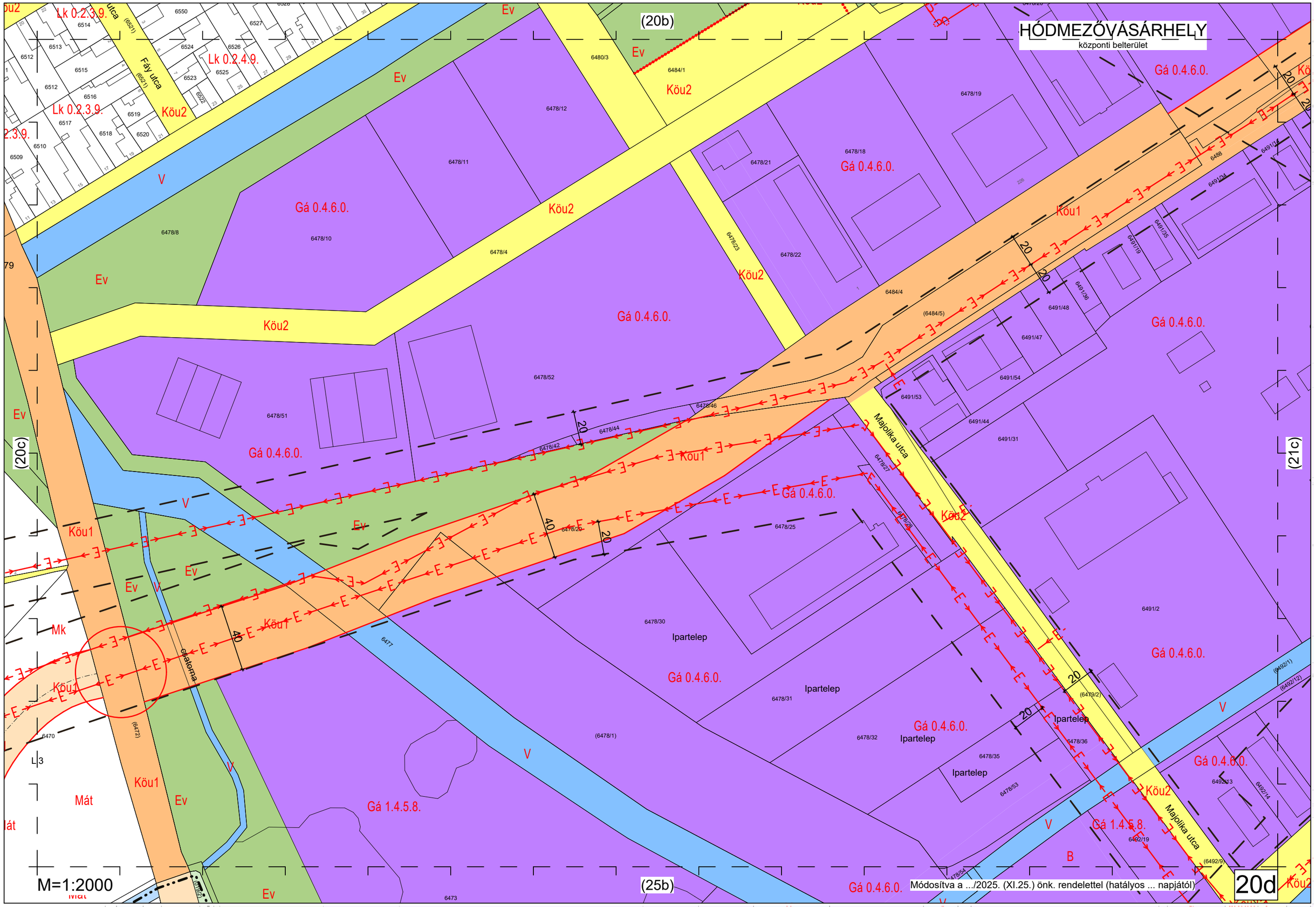
HÓDMEZŐVÁSÁRHELY
központi belterület
(20b)
(20c)
(21c)
(25b)
Gá 0.4.6.0.
Gá 1.4.5.8.
Köu1
Köu2
Ev
V
Mk
Mát
Lk 0.2.3.9.
Lk 0.2.4.9.
Fáy utca
Majolika utca
Ipartelep
csatorna
M=1:2000
20d
Módosítva a .../2025. (XI.25.) önk. rendelettel (hatályos ... napjától)

HÓDMEZŐVÁSÁRHELY
központi belterület

M=1:2000

21a

(16c)
(20b)
(21b)
(21c)

Budai Nagy Antal utca
Pásztor utca
Dráva utca
Erzsébeti út
Kovács József utca
Honvédelmi terület 1500m-es védőtávolsága

Gip 0.4.5.0.
Lk 0.2.3.9.
Gá 0.4.6.0.
Zkk
KÖk
Köu1
Köu2
V

27-2309
565
571
572
573

belső zóna
középső zóna
külső zóna

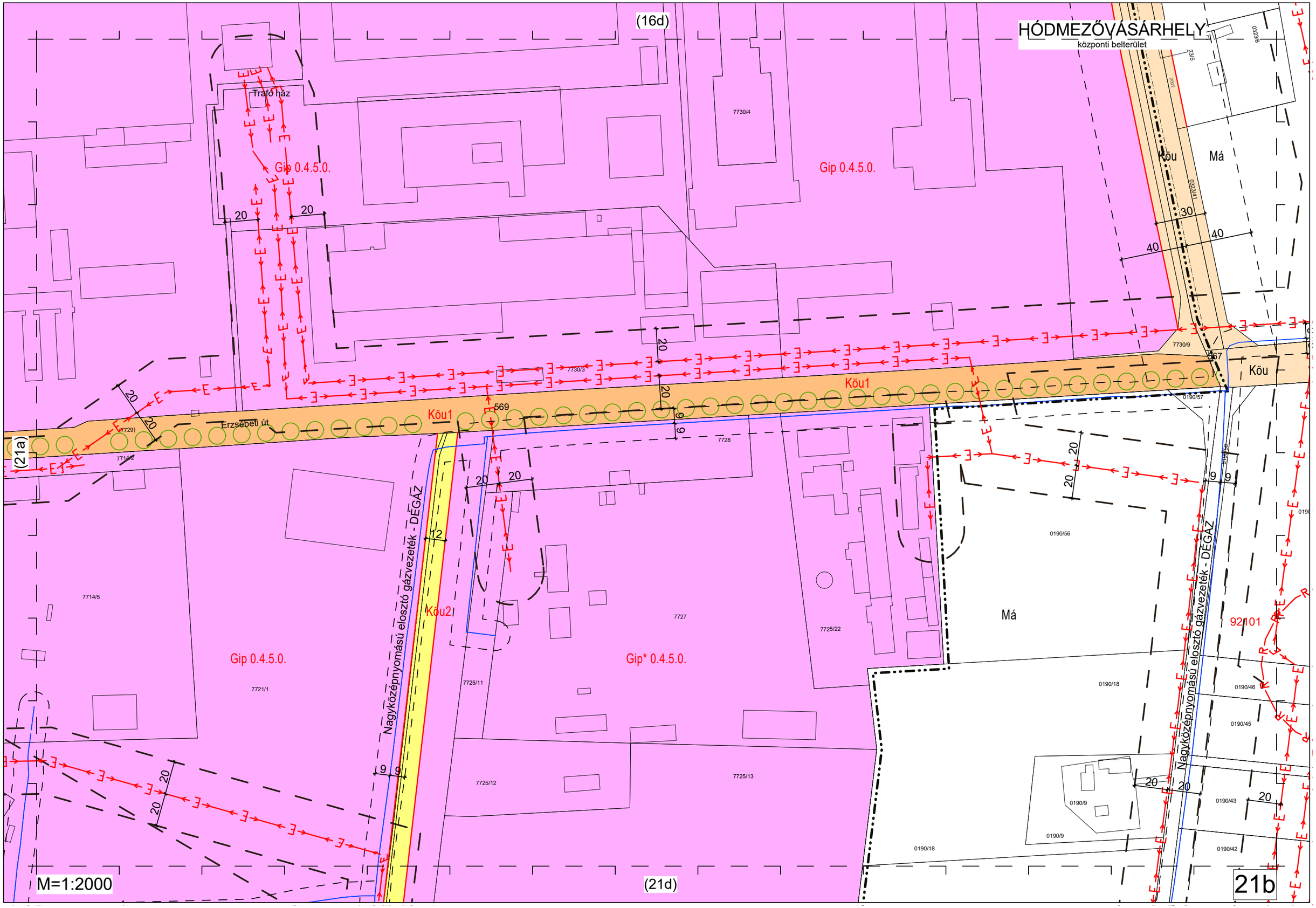
HÓDMEZŐVÁSÁRHELY
központi belterület
(16d)
(21a)
(21d)
Trafó ház
Gip 0.4.5.0.
Gip 0.4.5.0.
Gip 0.4.5.0.
Gip* 0.4.5.0.
Köu
Köu1
Köu1
Köu2
Erzsébeti út
Nagyközépnyomású elosztó gázvezeték - DÉGÁZ
Nagyközépnyomású elosztó gázvezeték - DÉGÁZ
Má
Má
7730/4
7730/3
7730/9
7728
7714/5
7721/1
7727
7725/22
7725/11
7725/12
7725/13
0190/56
0190/18
0190/46
0190/45
0190/43
0190/42
0190/9
0190/9
0190/18
0190/57
569
567
92101
M=1:2000
21b

HÓDMEZŐVÁSÁRHELY
központi belterület

M=1:2000

Gá 0.4.6.0.
Gá 1.4.5.8.
Gip 0.4.5.0.
Köu1
Köu2
KÖk
Zkk
V
Honvédelmi terület 1000m-es védőtávolsága
Kovács József utca
Czeglédi Nagy Ferenc utca
Tervezett nagyközépnyomású elosztó gázvezeték
belső zóna
külső zóna
ipartelep
(20d)
(21a)
(21b)
(26a)
21c

HÓDMEZŐVÁSÁRHELY
központi belterület

(21b)

(21c)

(26b)

Nagyközépnyomású elosztó gázvezeték - DÉGÁZ

Honvédelmi terület 1500m-es védőtávolsága

Nagyközépnyomású elosztó gázvezeték - DÉGÁZ

Nagyközépnyomású elosztó gázvezeték - DÉGÁZ

Gip 0.4.5.0.

Gip* 0.4.5.0.

Gip* 0.4.5.0.

Gip 0.4.5.0.

Gip 1.4.5.4.

Gip T.4.5.4.

Gip 0.4.5.0.

Köu2

Köu1

Kök

Kkö

Má

7717/21

7721/1

7721/2

7725/13

7725/16

7725/26

7725/27

7720

2229/1

2229

0190/8

0190/9

0190/15

0190/17

0190/18

0190/14

0190/13

0190/42

0190/41

0190/40

0190/39

0190/38

0190/37

0190/36

0190/35

0190/34

0190/33

0190/32

0190/2

0190/1

0190/3

0190/30

06641071

(7722)

(0190)

M=1:2000

Módosítva a .../2025. (XI.25.) önk. rendelettel (hatályos ... napjától)

21d

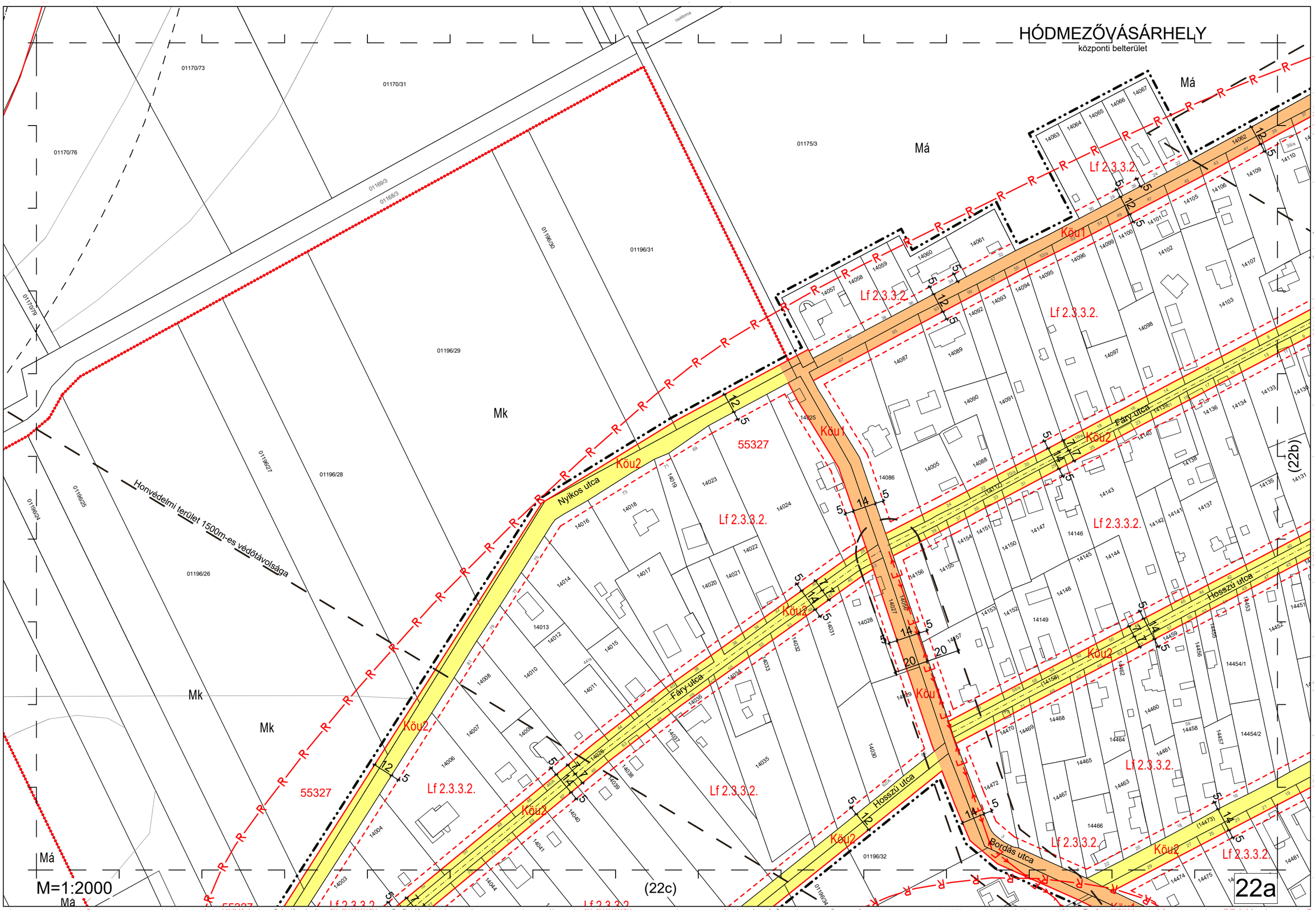
HÓDMEZŐVÁSÁRHELY
központi belterület
Honvédelmi terület 1500m-es védőtávolsága
Nyikos utca
Fáry utca
Hosszú utca
Bordás utca
Köu1
Köu2
Lf 2.3.3.2.
55327
Mk
Má
M=1:2000
(22c)
(22b)
22a

HÓDMEZŐVÁSÁRHELY
központi belterület

M=1:2000

22b

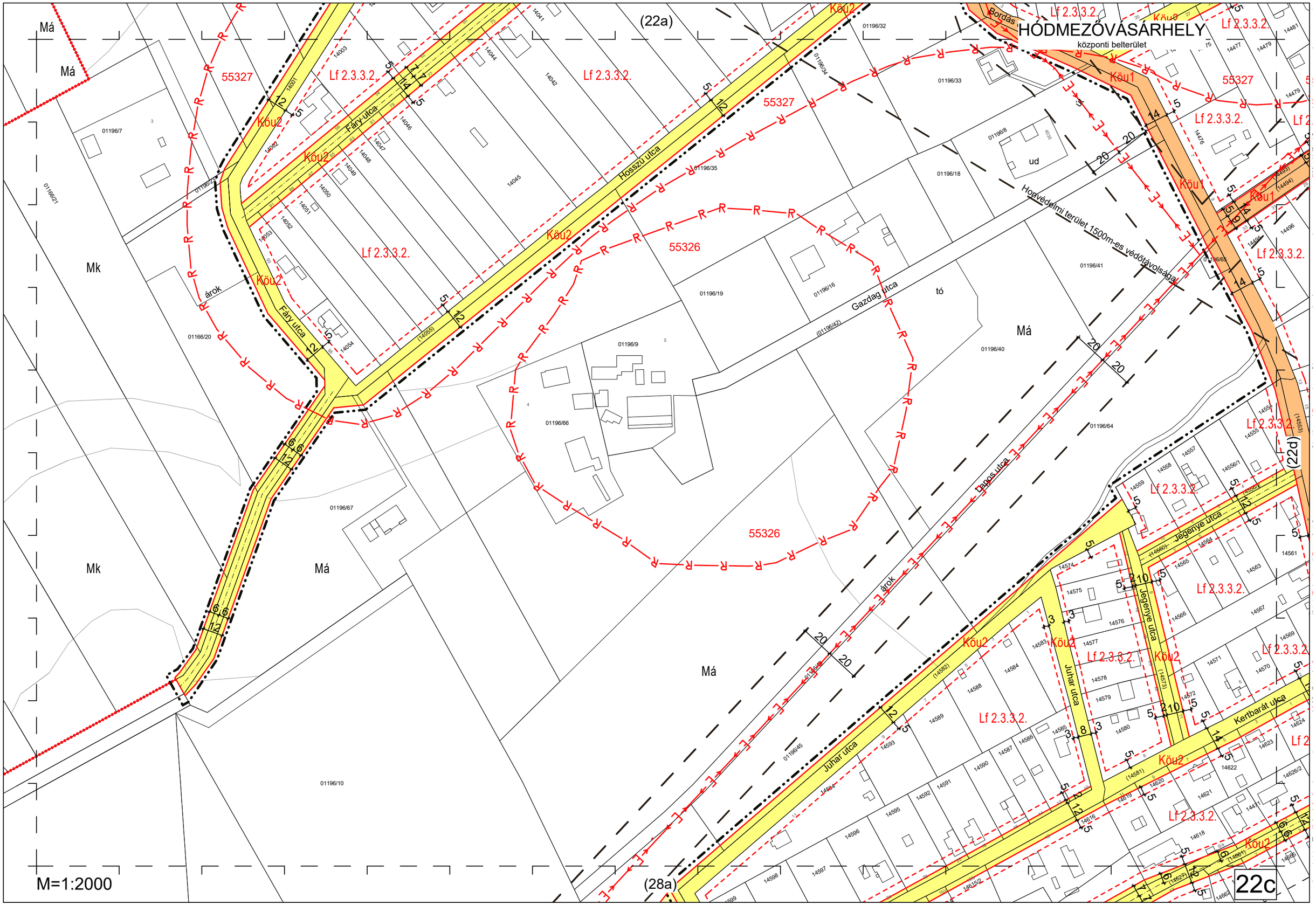
HÓDMEZŐVÁSÁRHELY
központi belterület
(22a)
(22d)
(28a)
Má
Mk
Köu1
Köu2
Lf 2.3.3.2.
55327
55326
Fáry utca
Hosszú utca
Gazdag utca
Lapos utca
Juhar utca
Jegenye utca
Kertbarát utca
Bordás
árok
tó
ud
Honvédelmi terület 1500m-es védőtávolsága
M=1:2000
22c

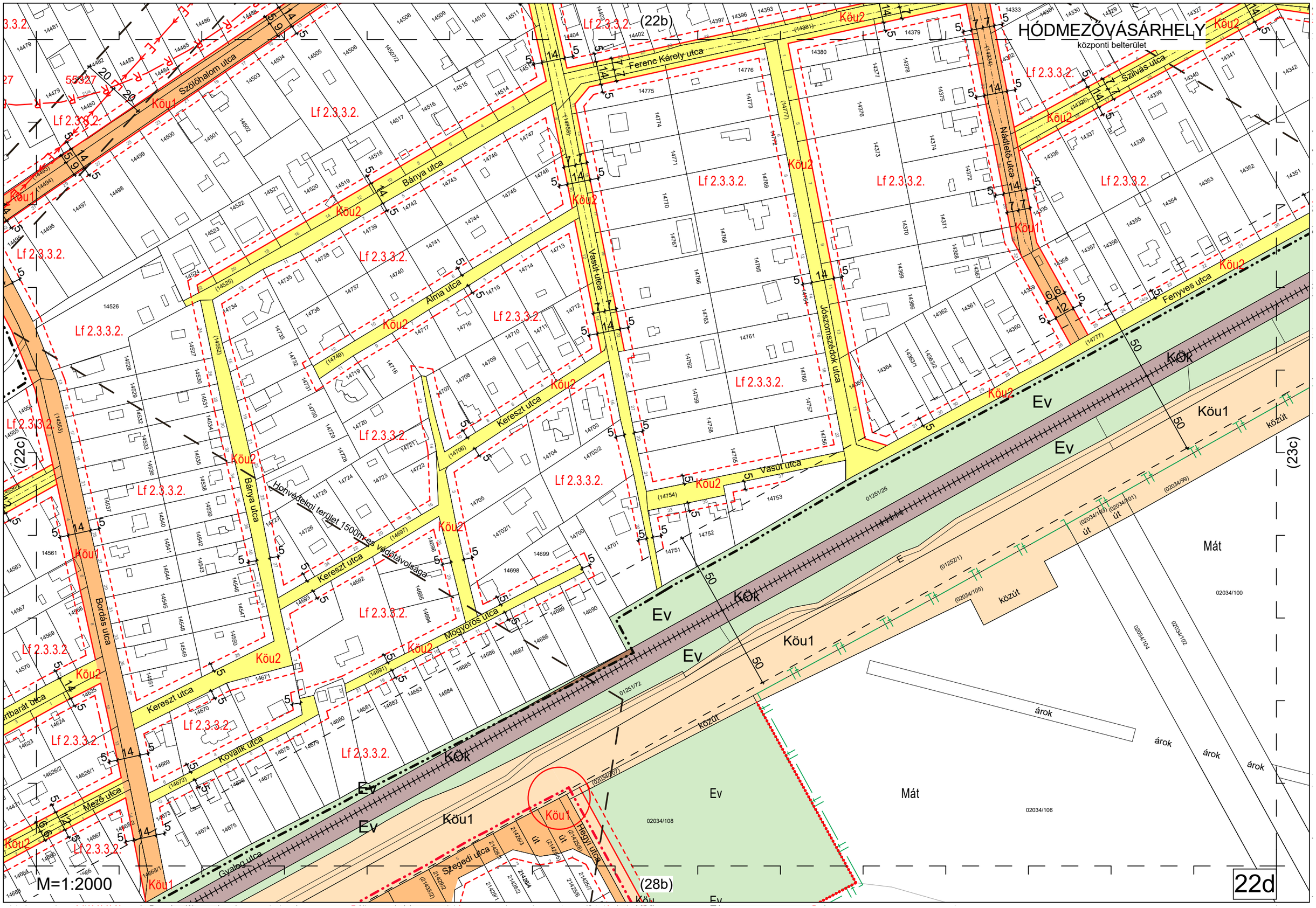
HÓDMEZŐVÁSÁRHELY
központi belterület
Szőlőhalom utca
Ferenc Károly utca
Bánya utca
Alma utca
Vasút utca
Jószomszédok utca
Nádtető utca
Szilvás utca
Fenyves utca
Kereszt utca
Mogyoros utca
Kovalik utca
Bordás utca
Mező utca
Gyalog utca
Szegedi utca
Hegyi utca
Honvédelmi terület 1500m-es védőtávolsága
Lf 2.3.3.2.
Köu1
Köu2
Ev
Kök
Mát
közút
út
árok
(22b)
(22c)
(23c)
(28b)
M=1:2000
22d

HÓDMEZŐVÁSÁRHELY
központi belterület

M=1:2000

23a

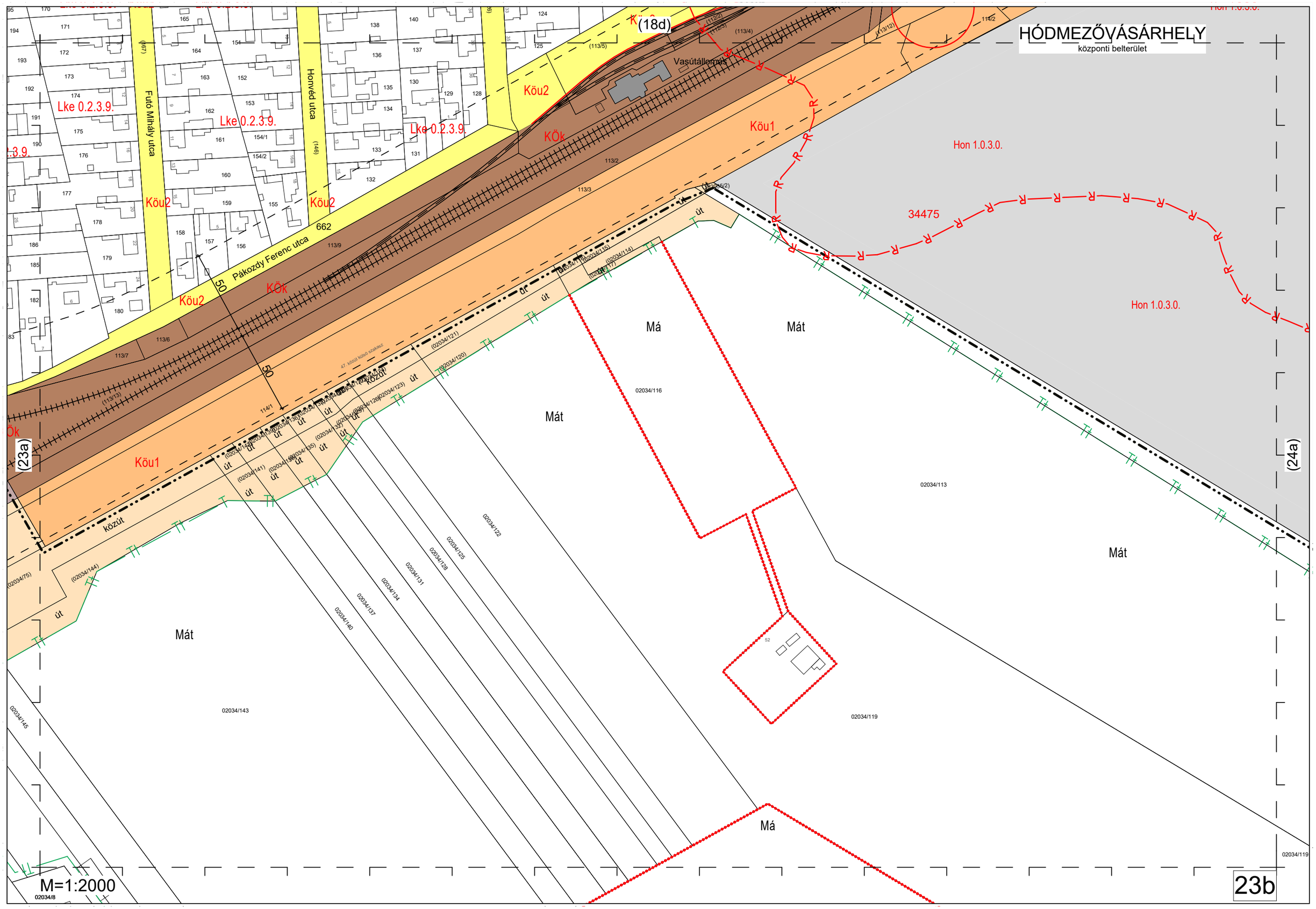
HÓDMEZŐVÁSÁRHELY
központi belterület
Vasútállomás
Futó Mihály utca
Honvéd utca
Pákozdy Ferenc utca
Köu2
Köu1
KÖk
Lke 0.2.3.9.
Hon 1.0.3.0.
34475
Mát
Má
közút
út
(18d)
(23a)
(24a)
M=1:2000
23b

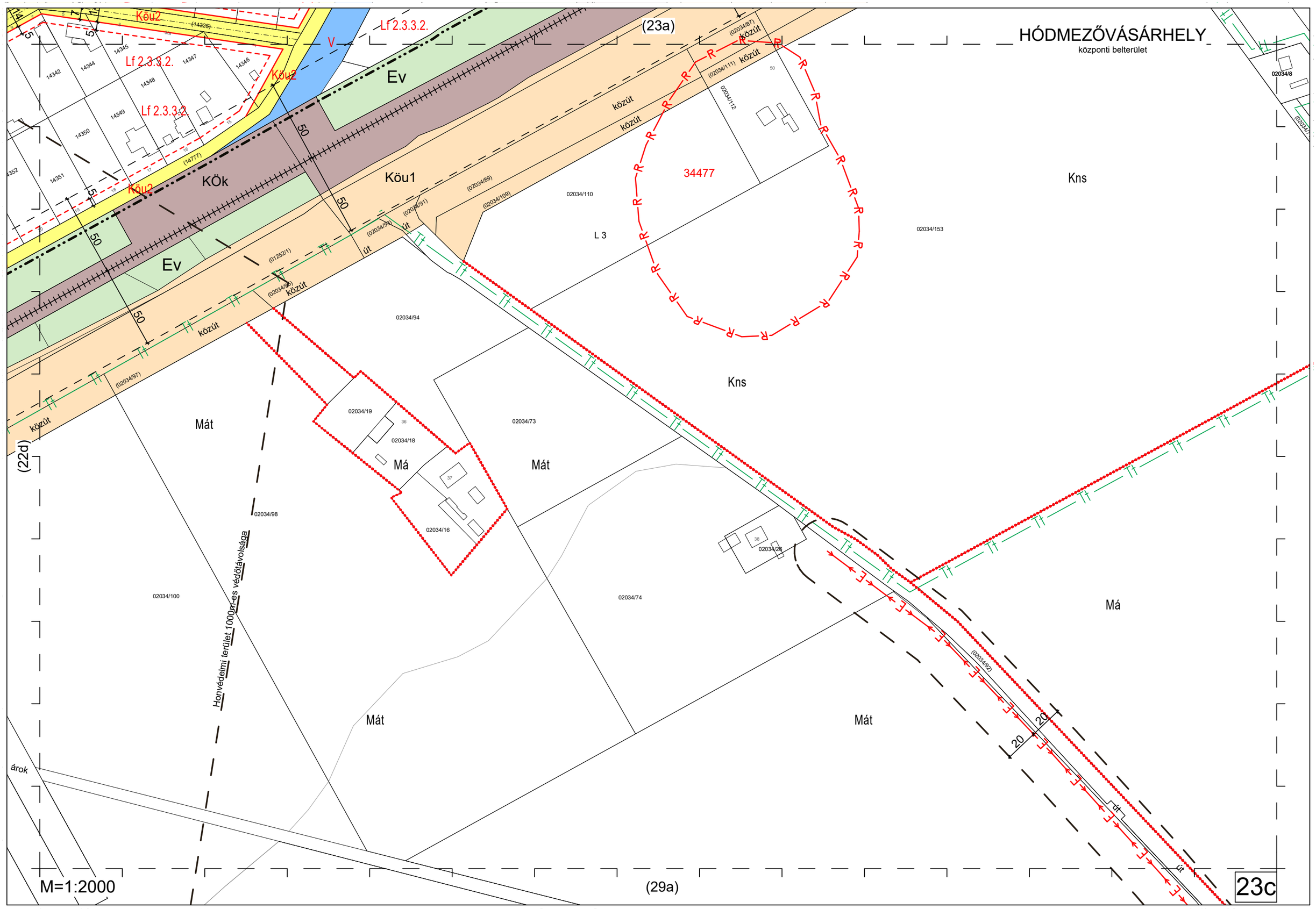
HÓDMEZŐVÁSÁRHELY
központi belterület
(23a)
(22d)
(29a)
Köu2
Lf 2.3.3.2.
Ev
KÖk
Köu1
Kns
Mát
Má
34477
L 3
02034/110
02034/153
02034/94
02034/19
02034/18
02034/73
02034/16
02034/98
02034/100
02034/74
02034/26
02034/8
Honvédelmi terület 1000m-es védőtávolsága
árok
M=1:2000
23c

(19c)

HÓDMEZŐVÁSÁRHELY

központi belterület

(5318/3)

Hon 1.0.3.0.

34475

98947

02041/242

út

Má

1

02041/5

02041/116

Hon 1.0.3.0.

(23b)

Hon 1.0.3.0.

Hon 1.0.3.0.

(24b)

20

20

20

20

02037/1

Állami terület I.

Hon 1.0.3.0.

Hon 1.0.3.0.

Mát

02034/113

Má

02001/5

(02002)

(02035/1)

02034/119

02014

(24c)

Mát

M=1:2000

24a

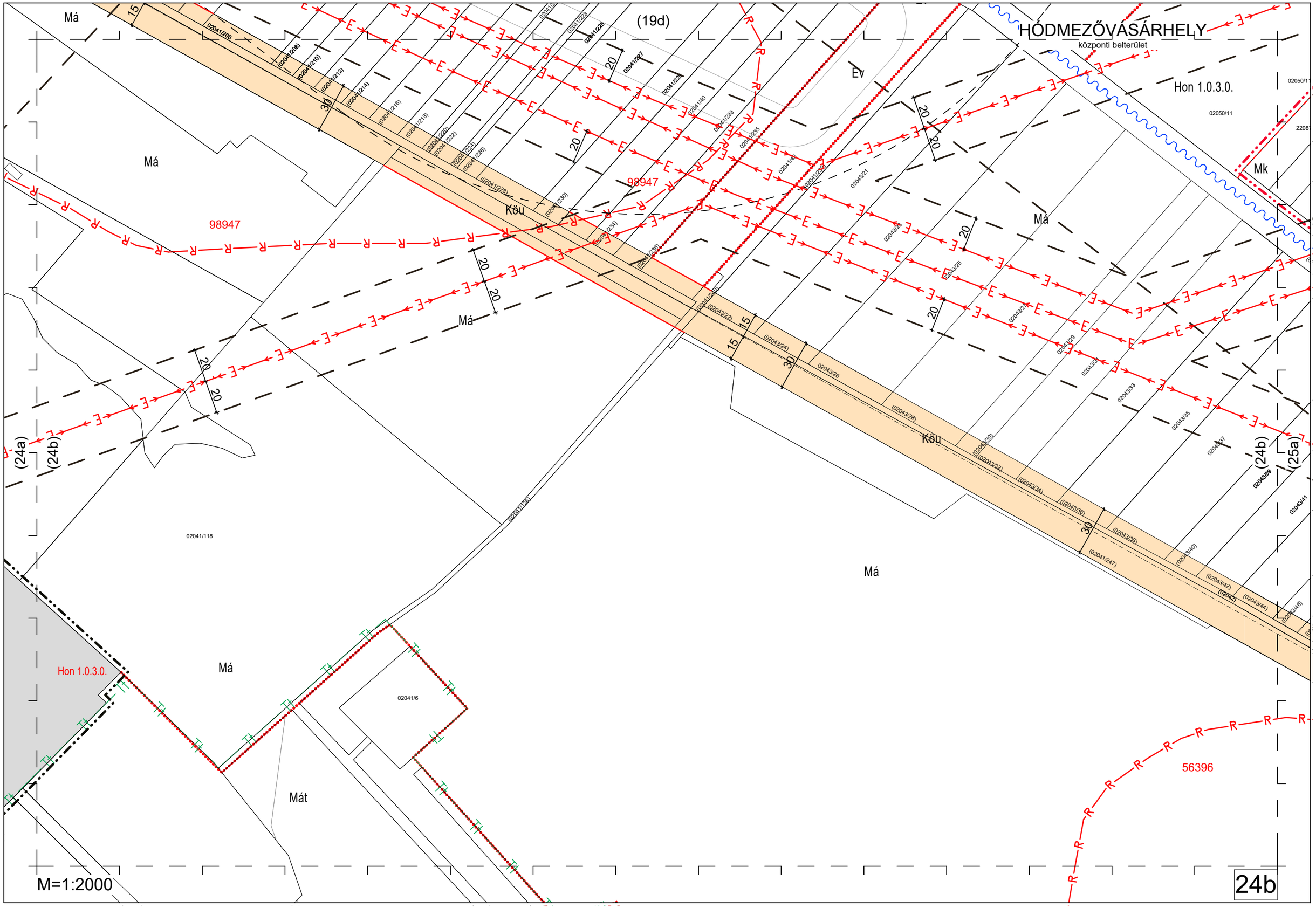
HÓDMEZŐVÁSÁRHELY
központi belterület
Hon 1.0.3.0.
Hon 1.0.3.0.
Má
Mk
Ev
Köu
Mát
(19d)
(24a)
(24b)
(25a)
98947
56396
02041/118
02041/6
M=1:2000
24b

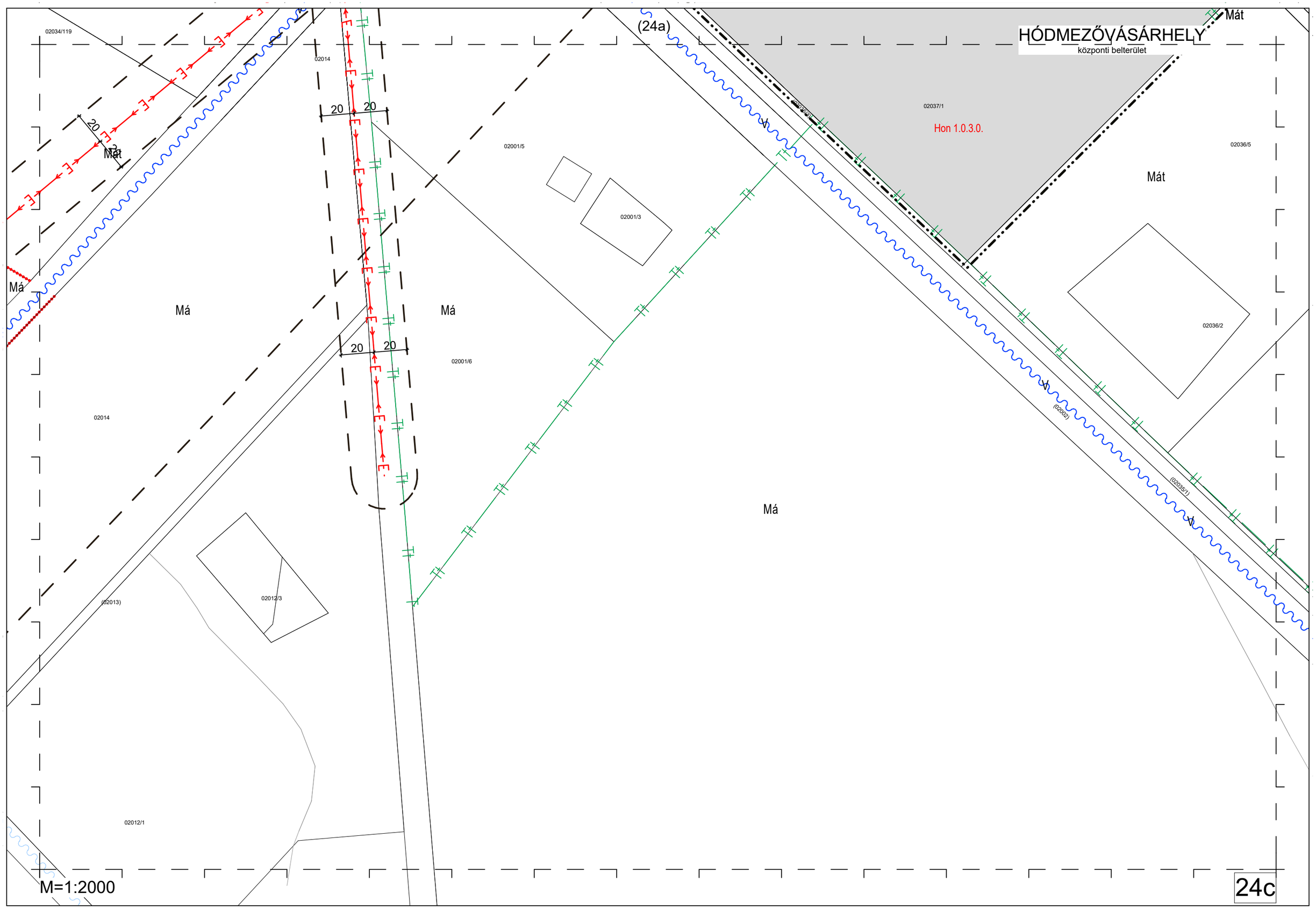
HÓDMEZŐVÁSÁRHELY
központi belterület
(24a)
Mát
Hon 1.0.3.0.
Má
02034/119
02014
02001/5
02001/3
02001/6
02037/1
02036/5
02036/2
(02002)
(02035/1)
(02013)
02012/3
02012/1
20
M=1:2000
24c

HÓDMEZŐVÁSÁRHELY
központi belterület

Hódmezővásárhely külterület

Zártkertek

Gip 1.4.5.4.

M=1:2000

25a

HÓDMEZŐVÁSÁRHELY
központi belterület

(20d)

(25a)

(26a)

(25d)

Mát

Ev

Gá 0.4.6.0.

Gá 1.4.5.8.

B

Köu2

Köu

Gksz 1.4.5.8.

Tervezett nagyközépnyomású elosztó gázvezeték

Honvédelmi terület 1000m-es védőtávolsága

91891

Mk

Má

Gá 1.4.5.8.

min. 10

M=1:2000

Módosítva a .../2025. (XI.25.) önk. rendelettel (hatályos ... napjától

25b

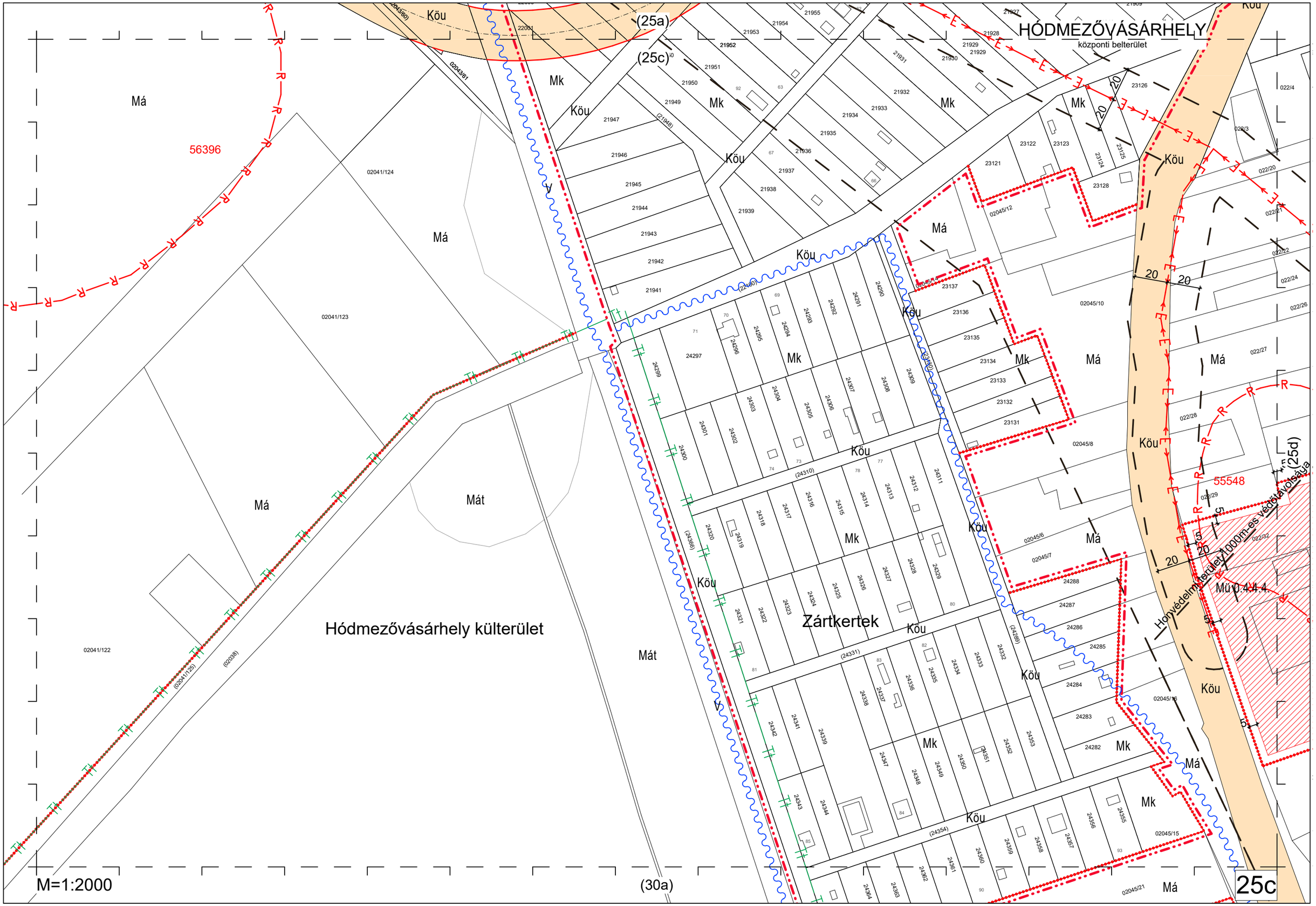
HÓDMEZŐVÁSÁRHELY
központi belterület
Hódmezővásárhely külterület
Zártkertek
Honvédelmi terület 1000m-es védőtávolsága
Mű 0.4.4.4.
56396
55548
(25a)
(25c)
(25d)
(30a)
M=1:2000
25c

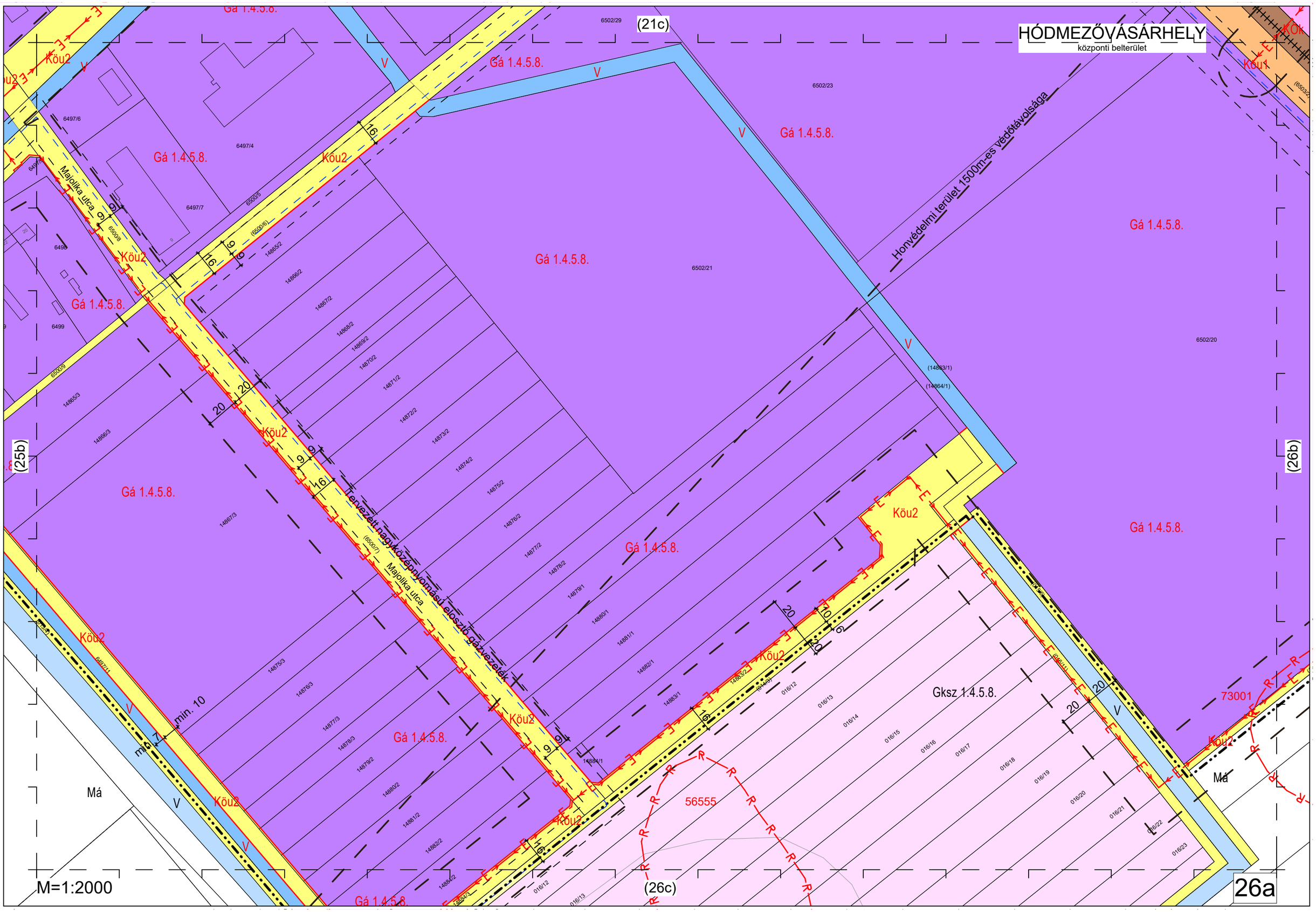
HÓDMEZŐVÁSÁRHELY
központi belterület
(21c)
(25b)
(26b)
(26c)
Honvédelmi terület 1500m-es védőtávolsága
Majolika utca
Tervezett nagyközépnyomású elosztó gázvezeték
Gá 1.4.5.8.
Köu2
Köu1
Gksz 1.4.5.8.
56555
73001
Má
min. 10
min. 7
M=1:2000
26a

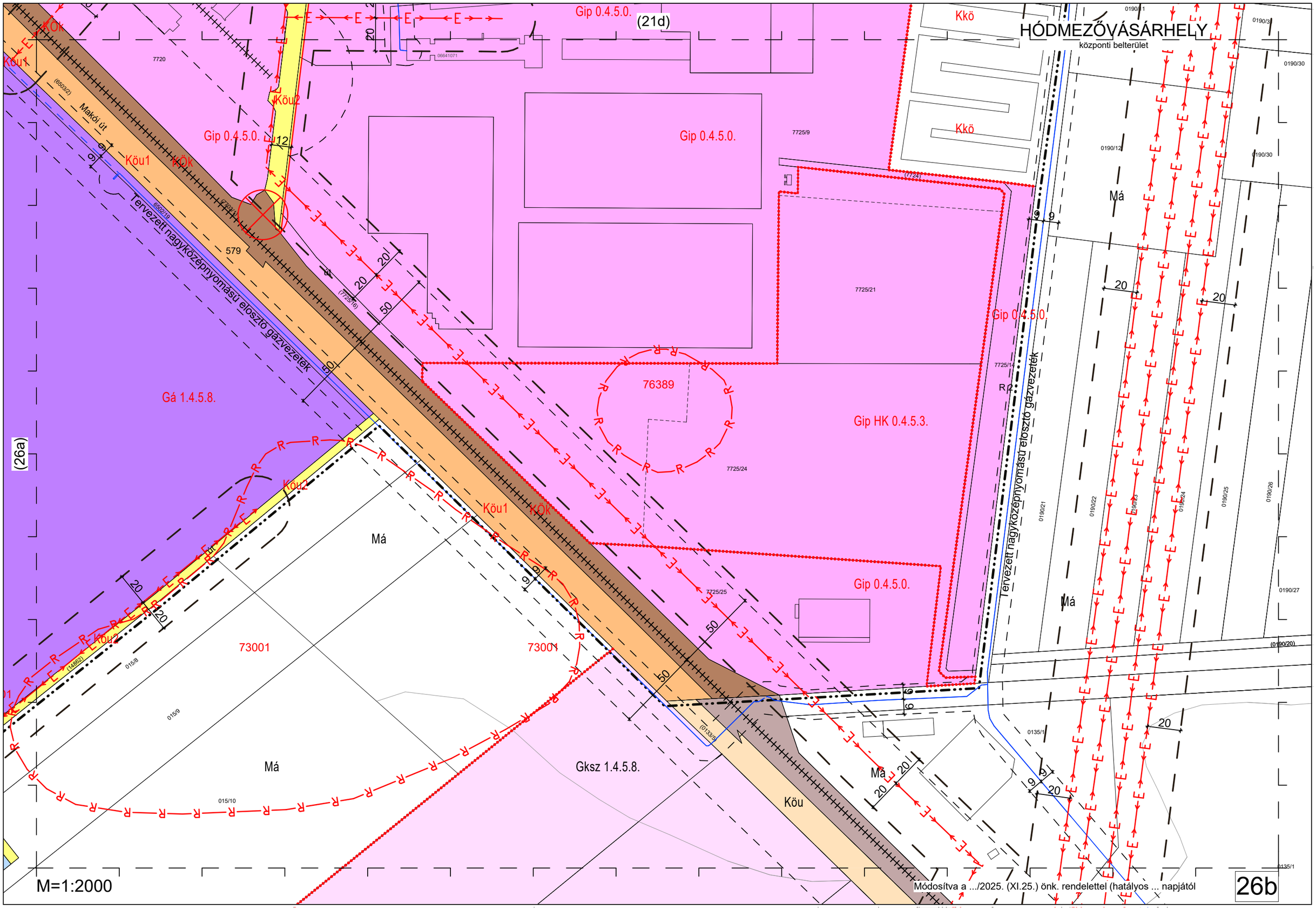
HÓDMEZŐVÁSÁRHELY
központi belterület
(21d)
(26a)
Gip 0.4.5.0.
Gip HK 0.4.5.3.
Gá 1.4.5.8.
Gksz 1.4.5.8.
Kkö
Köu
Köu1
Köu2
KÖk
Má
Makói út
Tervezett nagyközépnyomású elosztó gázvezeték
76389
73001
579
7720
7725/9
7725/21
7725/24
7725/25
0190/12
0190/30
0190/27
0190/20
0135/1
M=1:2000
Módosítva a .../2025. (XI.25.) önk. rendelettel (hatályos ... napjától
26b

HÓDMEZŐVÁSÁRHELY
központi belterület

(26a)

Gá 1.4.5.8.

Köd2

56555

Gksz 1.4.5.8.

Má

Béni-tanya III.

55552

M=1:2000

26c

HÓDMEZŐVÁSÁRHELY
központi belterület

Hódmezővásárhely külterület

M=1:2000

27d

HÓDMEZŐVÁSÁRHELY
központi belterület

(22c)

(28b)

(28c)

Kertbarát utca

Mezö utca

Szegedi utca

Nyári utca

Búzás utca

Karász József utca

Nagyközépnyomású elosztó gázvezeték - DÉGÁZ

Zártkertek

Lf 2.3.3.2.

Köu1

Köu2

KÖk

Ev

Zkk

Má

M=1:2000

28a

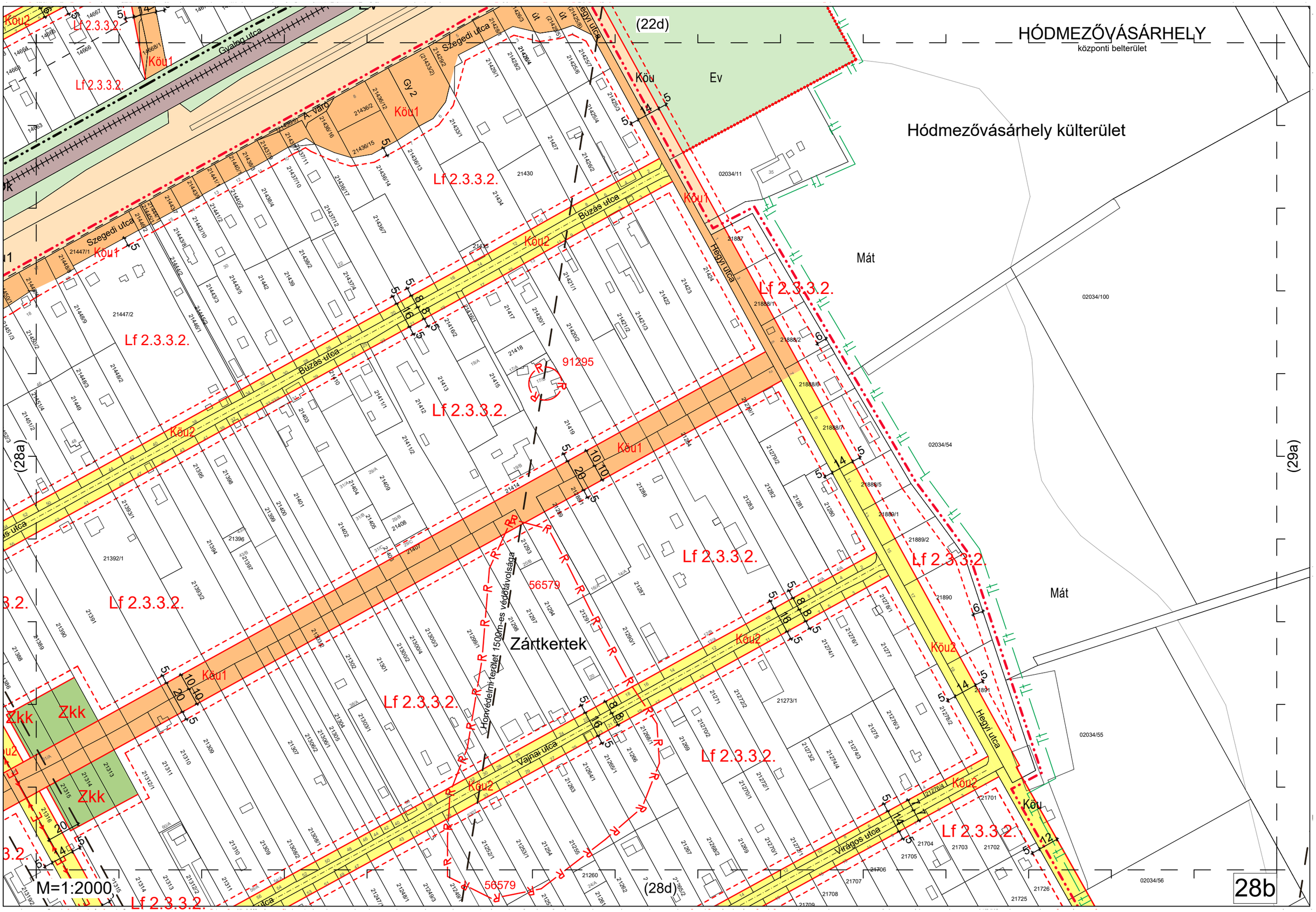
HÓDMEZŐVÁSÁRHELY
központi belterület
Hódmezővásárhely külterület
Zártkertek
Szegedi utca
Gyalog utca
Búzás utca
Hegyi utca
Vajnai utca
Virágos utca
Honvédelmi terület 1500m-es védőtávolsága
Köu1
Köu2
Köu
Ev
Mát
Zkk
Lf 2.3.3.2.
(22d)
(28a)
(28d)
(29a)
M=1:2000
28b

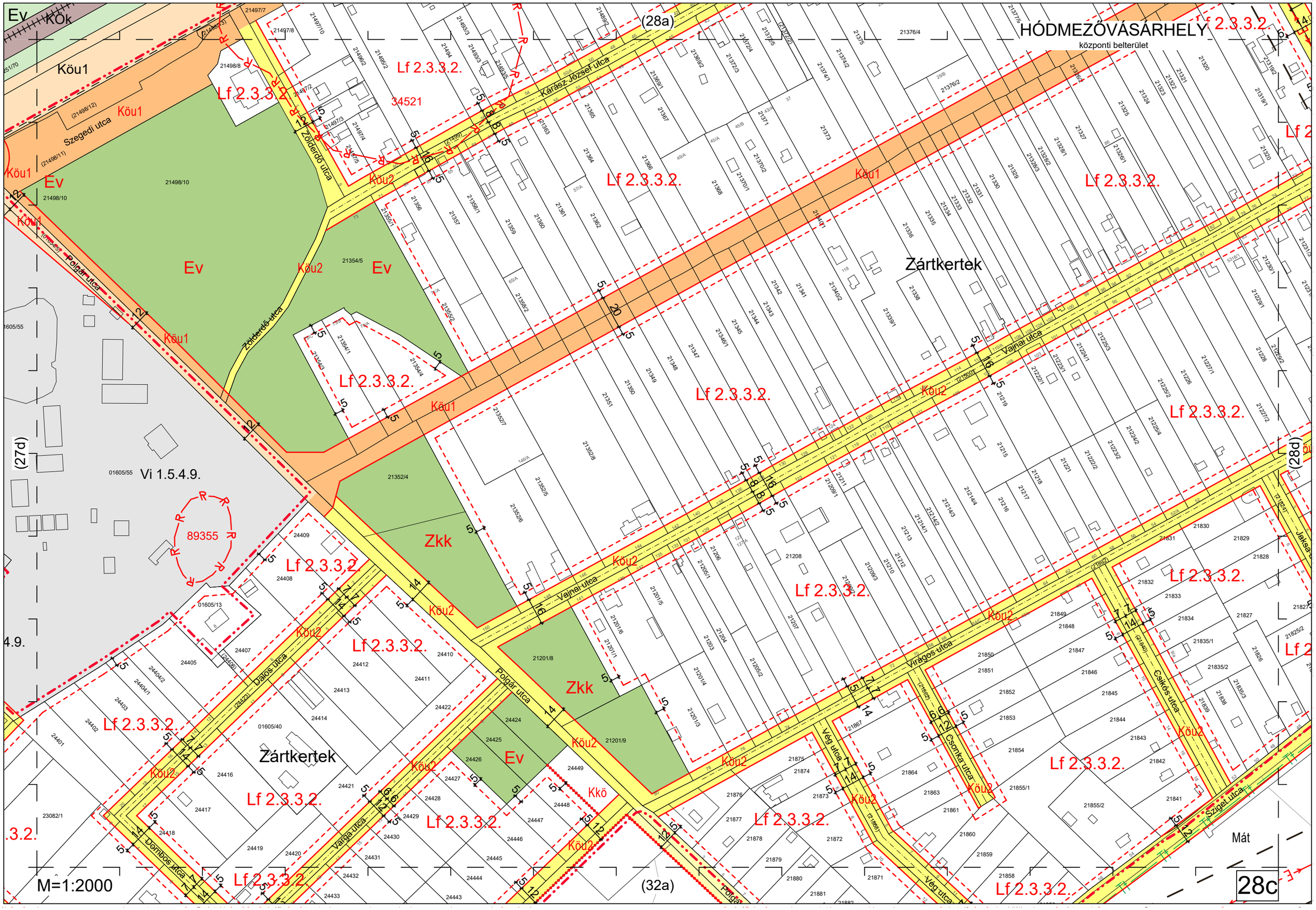
HÓDMEZŐVÁSÁRHELY
központi belterület
Zártkertek
Zártkertek
Köu1
Köu2
Lf 2.3.3.2.
Zkk
Kkö
Ev
Szegedi utca
Zölderdő utca
Polgár utca
Kárász József utca
Vajnai utca
Virágos utca
Csonka utca
Csikós utca
Szíget utca
Dalos utca
Varga utca
Dombos utca
Vég utca
Mát
(28a)
(27d)
(28d)
(32a)
Vi 1.5.4.9.
89355
34521
M=1:2000
28c

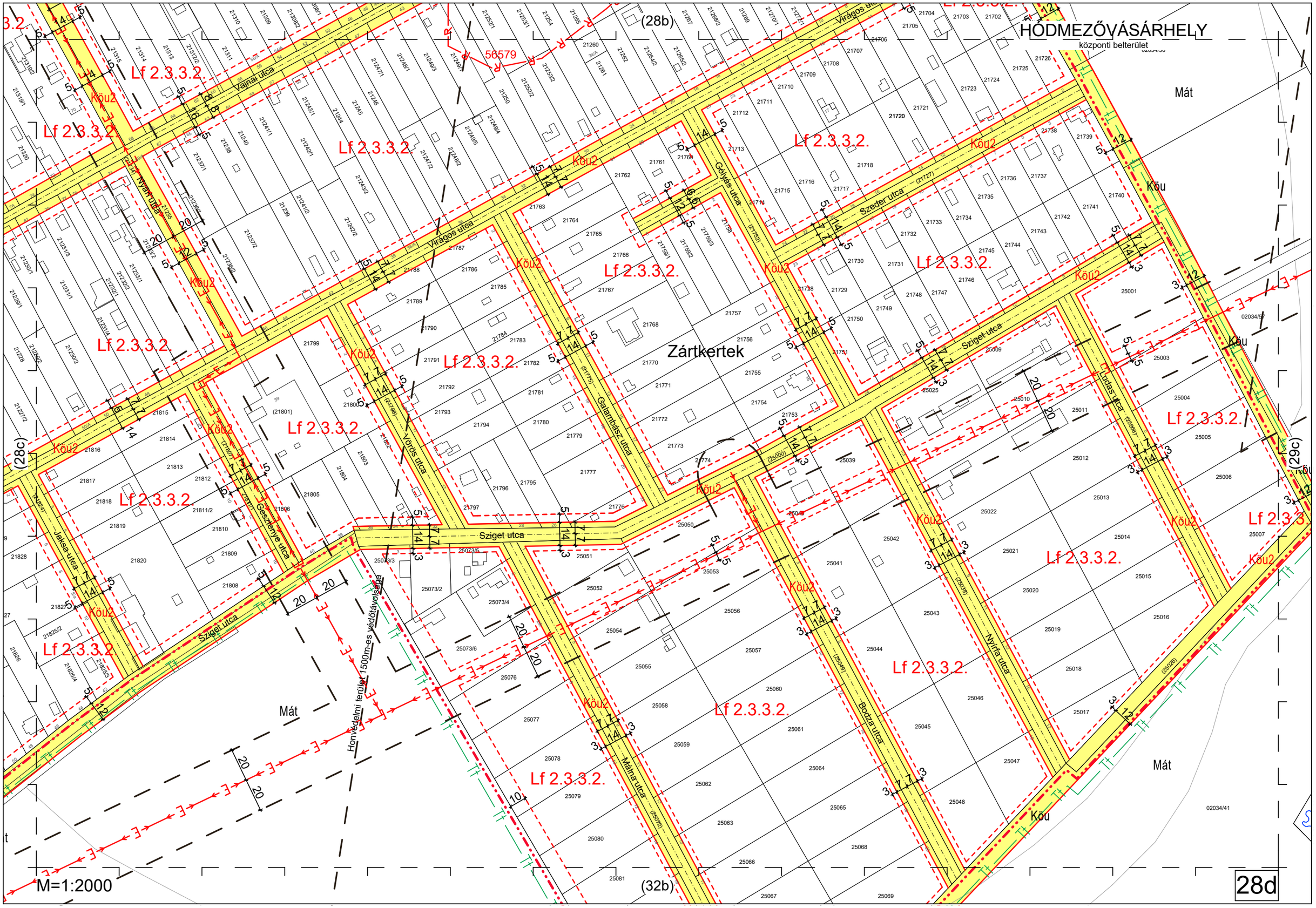
HÓDMEZŐVÁSÁRHELY
központi belterület
Zártkertek
Mát
Köu
Lf 2.3.3.2.
Köu2
Vajnai utca
Nyári utca
Virágos utca
Gólyás utca
Szeder utca
Sziget utca
Galambász utca
Vörös utca
Geszteny utca
Jaksa utca
Ludas utca
Nyírfa utca
Bodza utca
Málna utca
Honvédelmi terület 1500m-es védőtávolsága
(28b)
(28c)
(29c)
(32b)
M=1:2000
28d

(23c)

HÓDMEZŐVÁSÁRHELY

központi belterület

Mát

20

20

02034/100

Honvédelmi terület 1000m-es védőtávolsága

Hódmezővásárhely külterület

(28b)

Mát

02018/2

(02017/2)

Mü 0.4.4.4.

02016/6

02016/4

20

20

02016/2

Mü 0.4.4.4.

02018/1

Honvédelmi terület 1000m-es védőtávolsága

(02018/1)

Mát

Mát

(02017/1)

Mk

Köu

25208

(25201)

Zártkertek

25207

Köu

(25229)

25230

Mk

25231

20

20

Mk

25206

Köu

(02015/1)

(01990)

(29c)

25205

25206

25207

25208

25230

25231

M=1:2000

29a

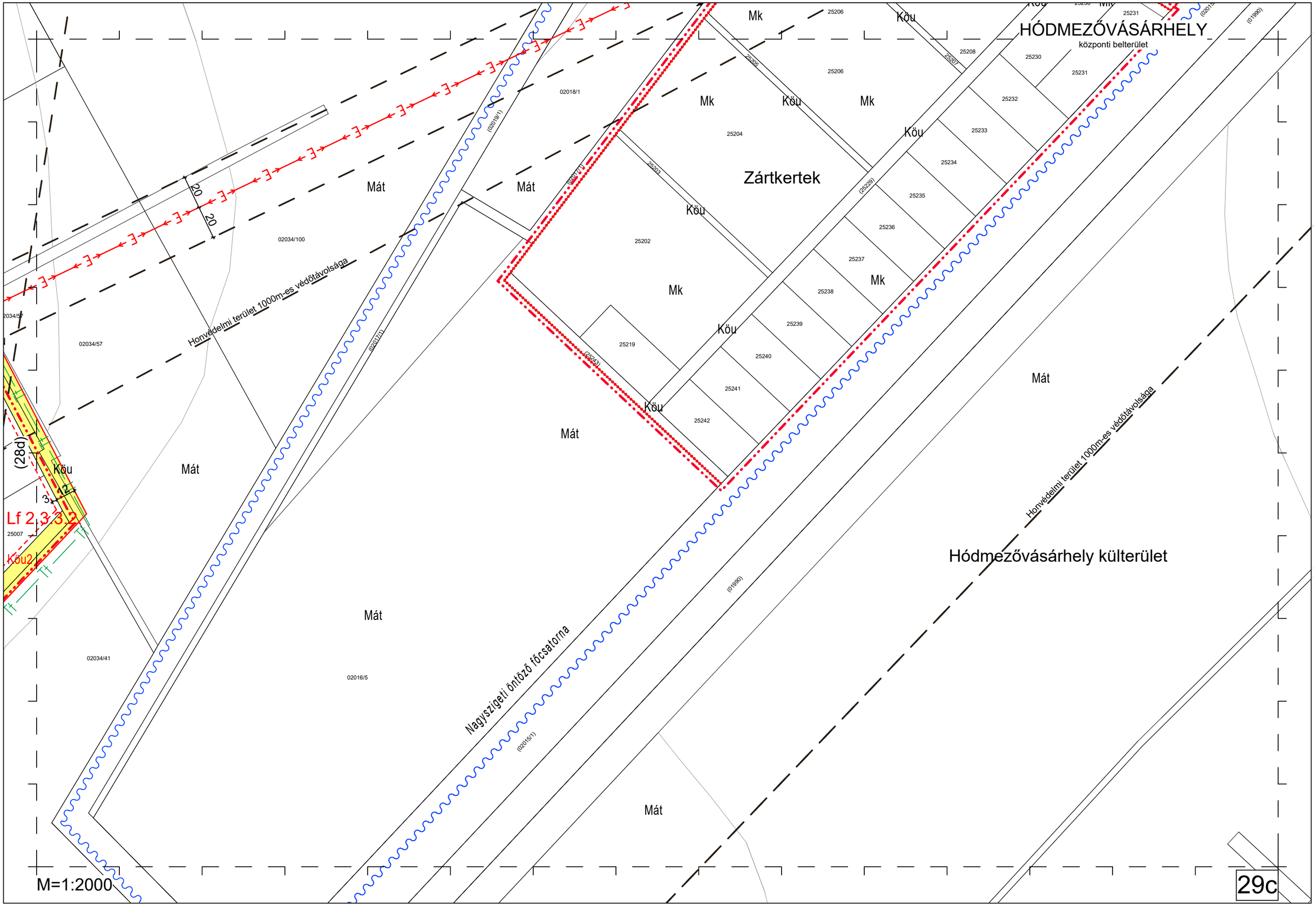
HÓDMEZŐVÁSÁRHELY
központi belterület
Zártkertek
Mk
Köu
Mát
Honvédelmi terület 1000m-es védőtávolsága
Hódmezővásárhely külterület
Nagyszigeti öntöző főcsatorna
Lf 2.3.3.2
Köu2
(28d)
20
20
3
12
02034/100
02034/57
02034/41
02018/1
02016/5
25007
25202
25204
25206
25208
25219
25230
25231
25232
25233
25234
25235
25236
25237
25238
25239
25240
25241
25242
(01990)
(02015/1)
(02017/1)
(02019/1)
(25229)
(25243)
M=1:2000
29c

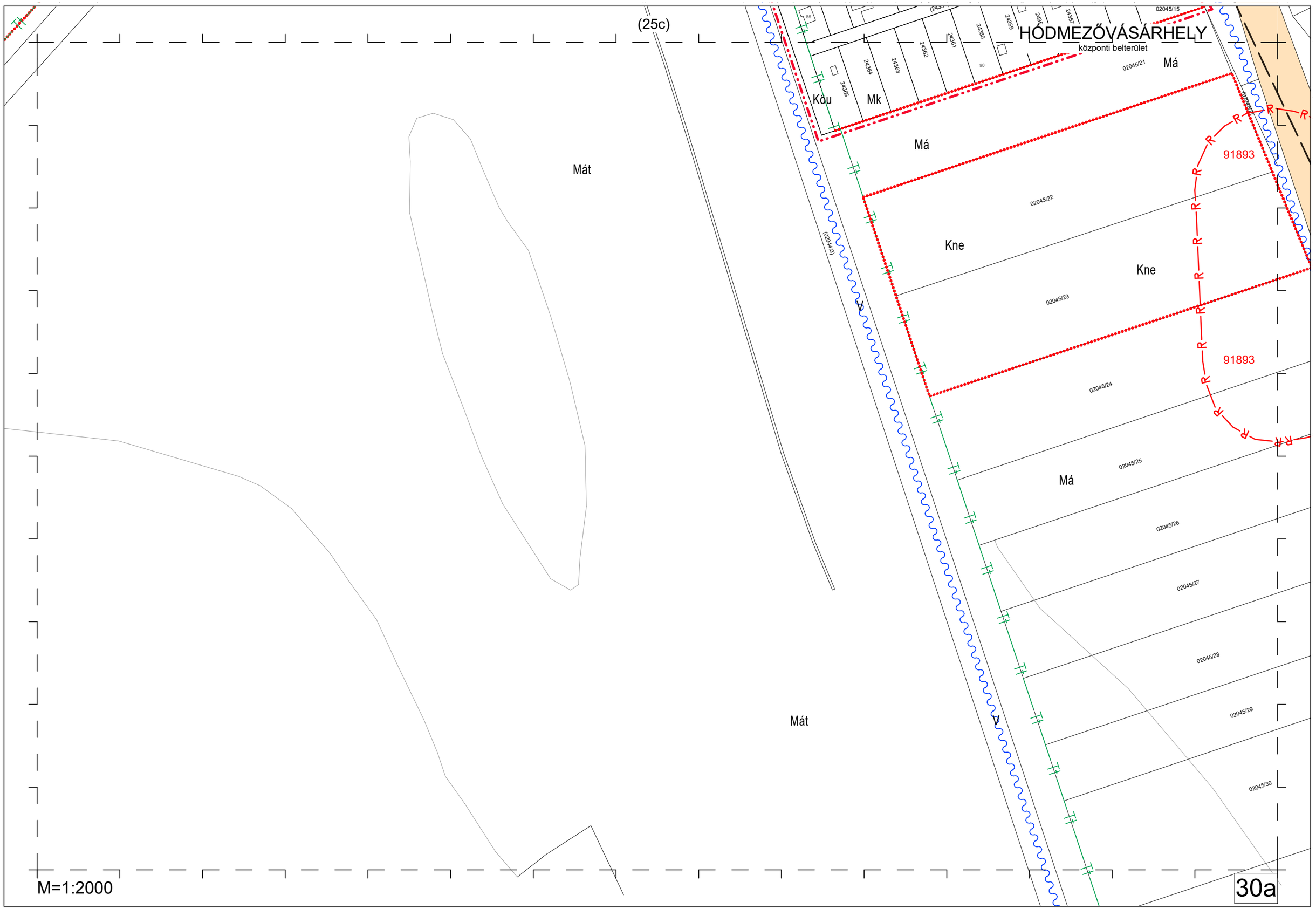

(25c)
HÓDMEZŐVÁSÁRHELY
központi belterület
Mát
Köu
Mk
Má
Kne
Kne
Má
Mát
91893
91893
02045/15
02045/21
02045/22
02045/23
02045/24
02045/25
02045/26
02045/27
02045/28
02045/29
02045/30
(02044/3)
M=1:2000
30a

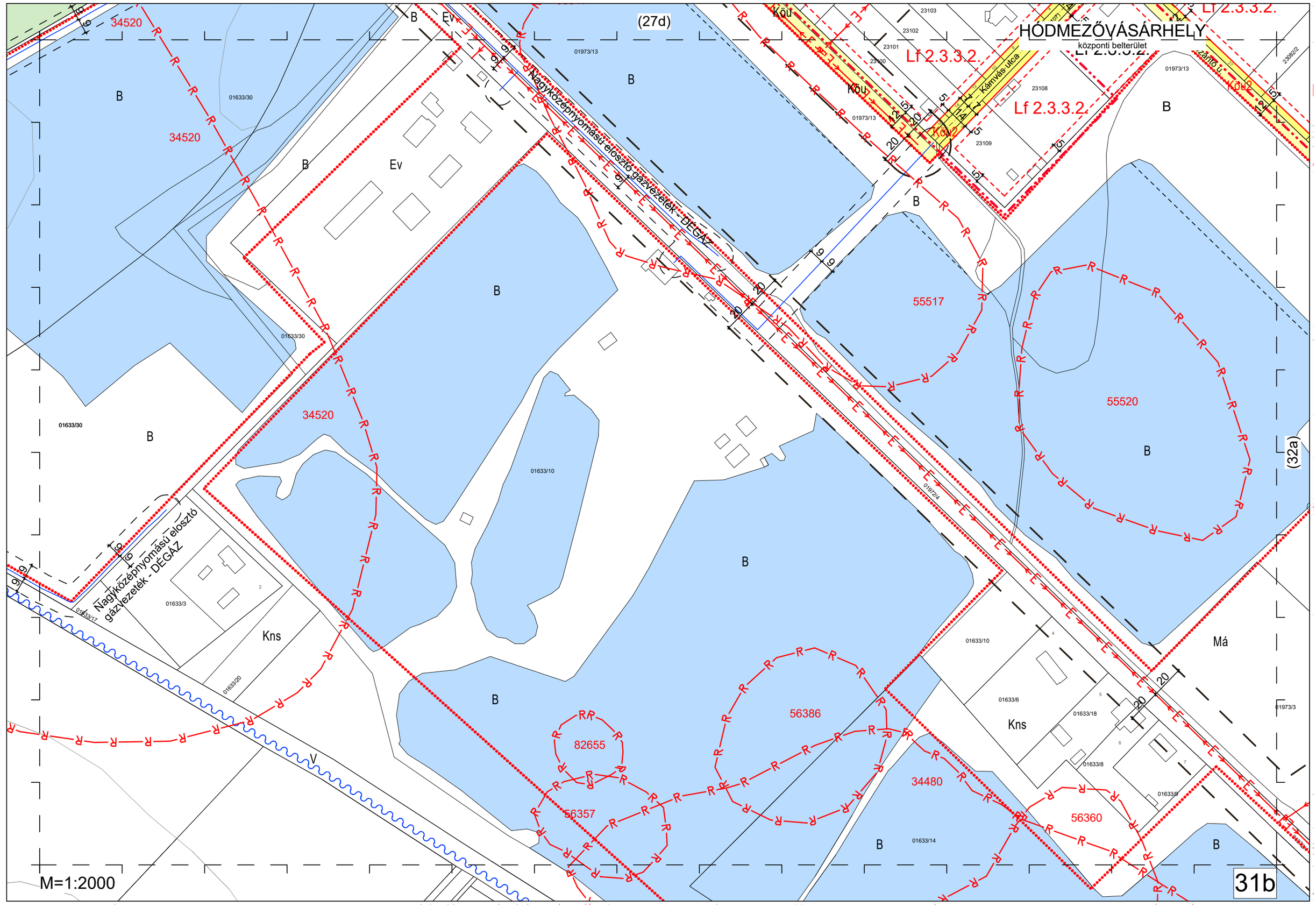
HÓDMEZŐVÁSÁRHELY
központi belterület
(27d)
(32a)
Nagyközépnyomású elosztó gázvezeték - DÉGÁZ
Nagyközépnyomású elosztó gázvezeték - DÉGÁZ
Kámvás utca
Lf 2.3.3.2.
Lf 2.3.3.2.
Lf 2.3.3.2.
Köu
Köu2
Köu2
Köu
Ev
Ev
B
Kns
Kns
Má
V
34520
34520
34520
55517
55520
56386
82655
56357
34480
56360
01633/30
01633/30
01633/30
01633/10
01633/10
01633/3
01633/17
01633/20
01633/6
01633/18
01633/8
01633/9
01633/14
01973/13
01973/13
01973/13
01972/4
01973/3
23103
23102
23101
23100
23108
23109
23082/2
M=1:2000
31b

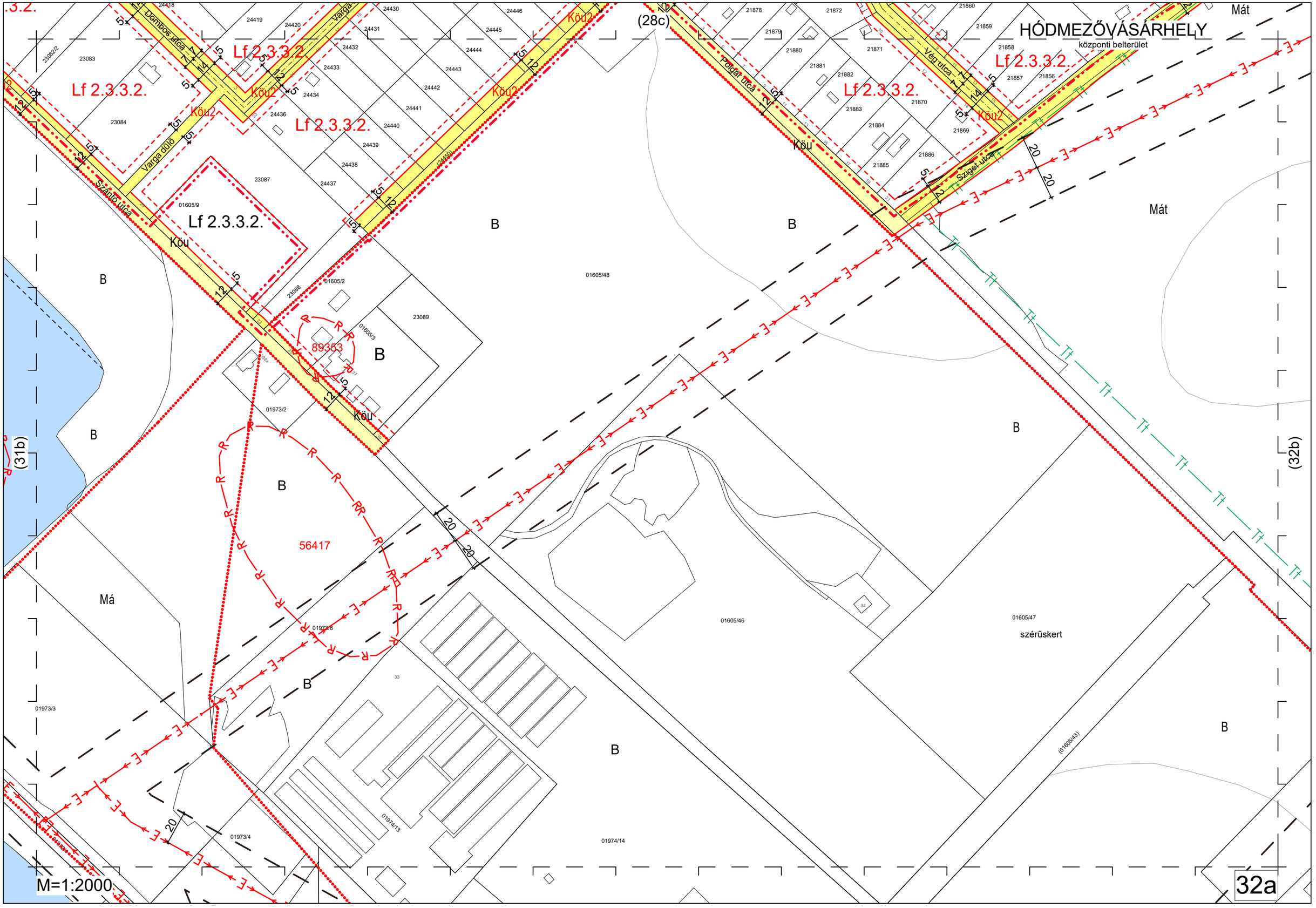
HÓDMEZŐVÁSÁRHELY
központi belterület
Lf 2.3.3.2.
Köu2
Köu
Mát
Má
B
(28c)
(31b)
(32b)
Dombos utca
Varga
Varga dűlő
Szántó utca
Polgár utca
Vég utca
Sziget utca
89353
56417
01605/9
01605/2
01605/3
01605/48
01605/46
01605/47
01605/43
01973/2
01973/3
01973/4
01973/6
01974/13
01974/14
szérűskert
M=1:2000
32a

HÓDMEZŐVÁSÁRHELY
központi belterület

Mát

Mát

Hódmezővásárhely külterület

Köu

Lf 2.3.3.2.

Lf 2.3.3.2.

Máma utca Köu2

25080
25081
25082
25083
25084
25085
25086
25066
25067
25068
25069
25070
25071

(28d)

02034/41

(32a)

Honvédelmi terület 1500m-es védőtávolsága

B

M=1:2000 01605/44

Honvédelmi terület 1000m-es védőtávolsága

32b

HÓDMEZŐVÁSÁRHELY
Mártélyi kiskertek

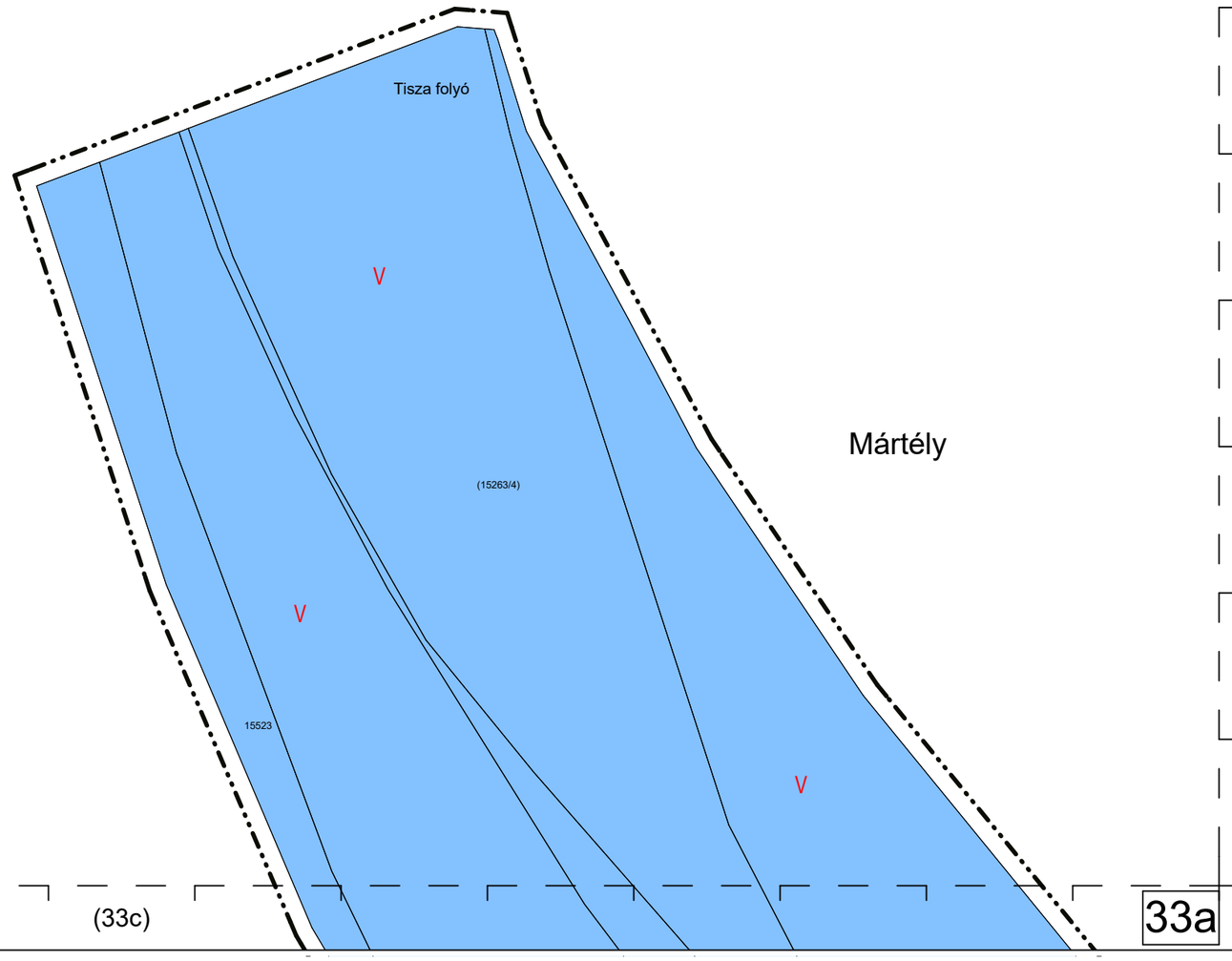

M=1:2000

(33c)

33a

(33a)

HÓDMEZŐVÁSÁRHELY

Mártélyi kiskertek

V

V

V

(33d)

Mártély

M=1:2000

(34a)

33c

HÓDMEZŐVÁSÁRHELY
Mártélyi kiskertek

56714

38539

(33c)

V

Mártély

V

V

(15522)

Tisza folyó

Mártély

V

M=1:2000

(34b)

33d

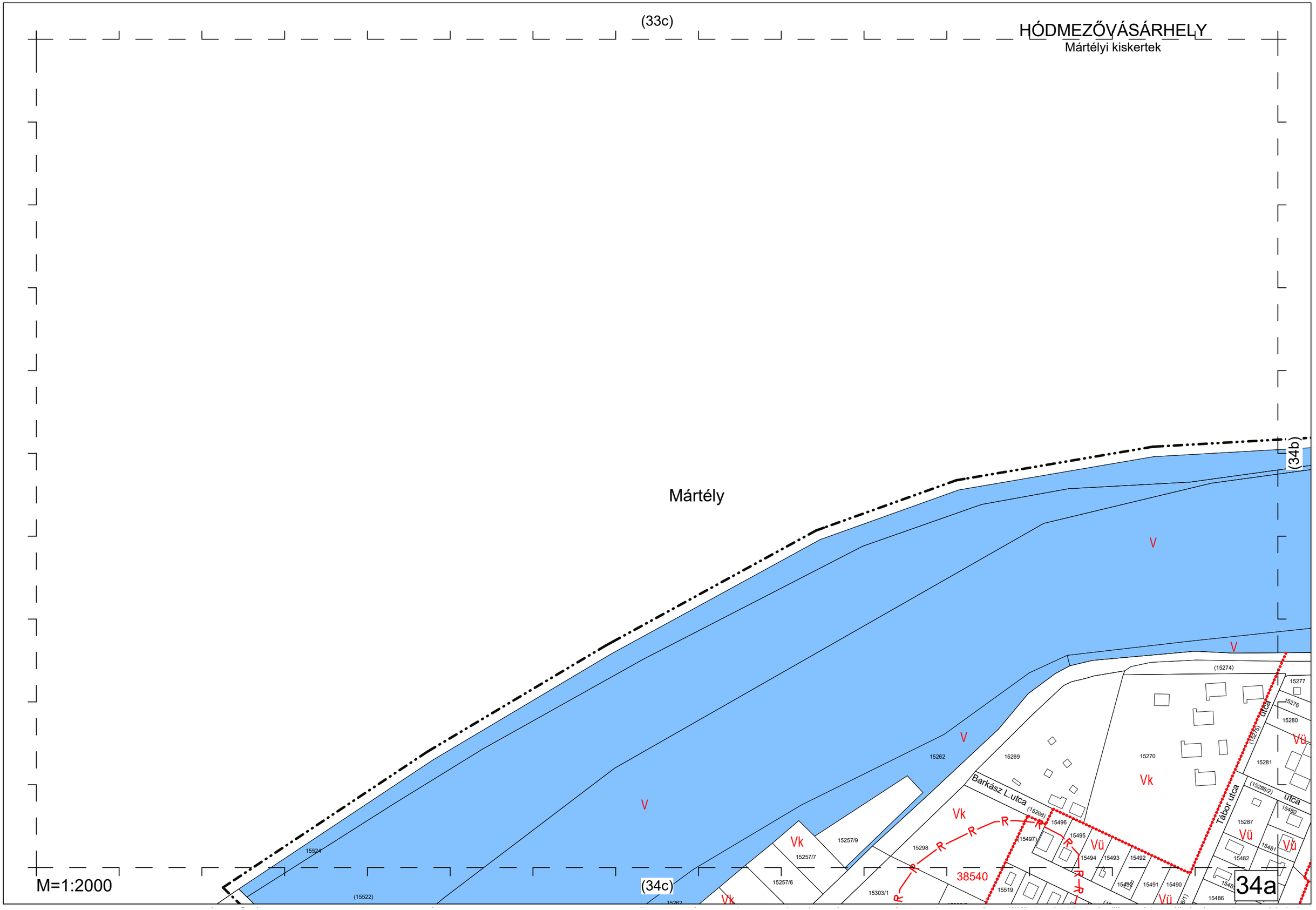
(33c)
HÓDMEZŐVÁSÁRHELY
Mártélyi kiskertek
Mártély
(34b)
(34c)
M=1:2000
34a
Barkász L.utca
Tábor utca
utca
38540
V
Vk
Vü
15524
(15522)
15262
15269
15270
15257/9
15257/7
15257/6
15298
15303/1
15519
15496
15495
15494
15493
15492
15491
15490
15486
15482
15481
15287
15281
15280
15277
15276
(15274)
(15268)
(15497)
(15286/2)
(15275)

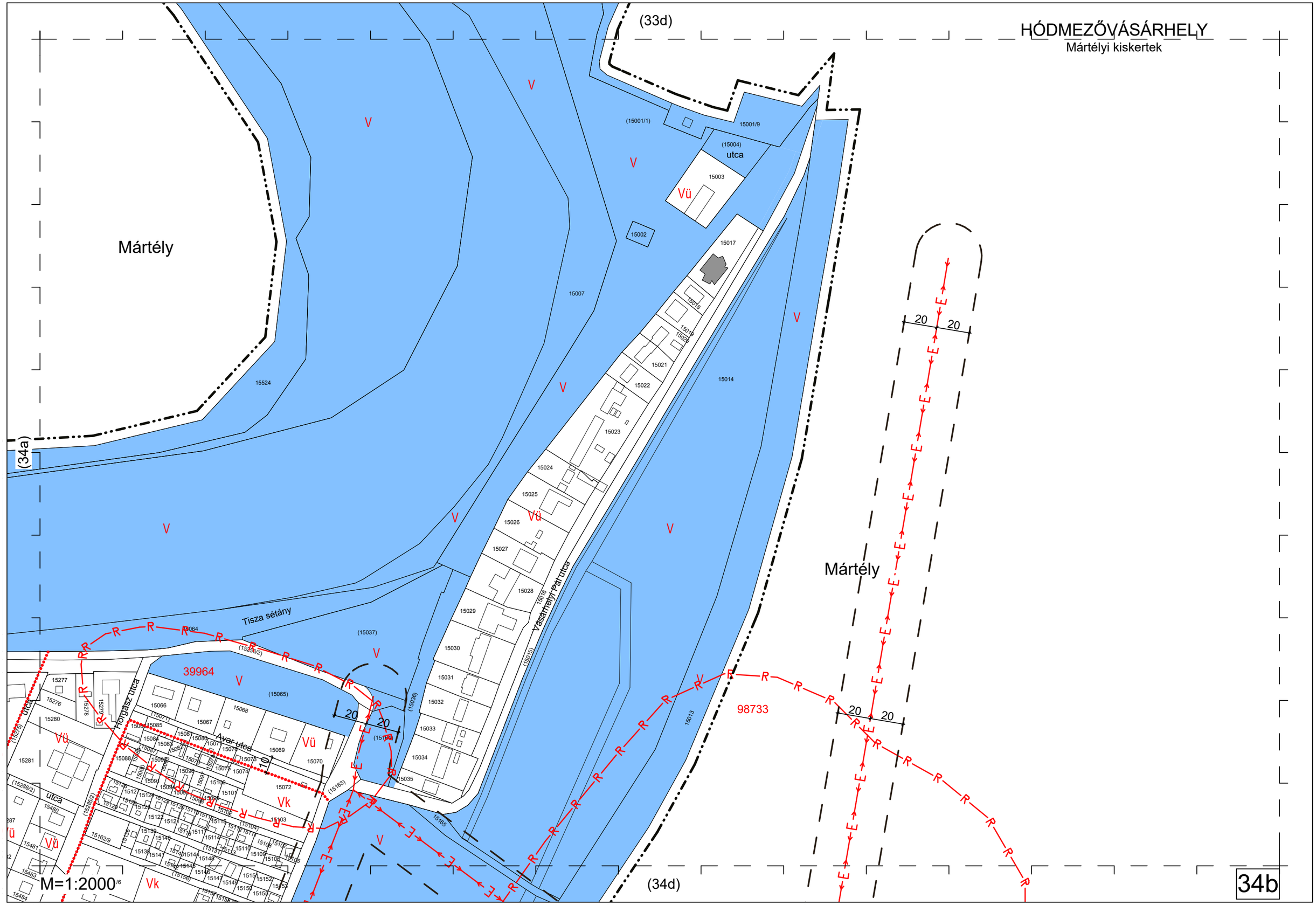

HÓDMEZŐVÁSÁRHELY
Mártélyi kiskertek
(33d)
(34a)
(34d)
Mártély
Mártély
Tisza sétány
Vásárhelyi Pál utca
Horgász utca
Avar utca
utca
utca
39964
98733
M=1:2000
34b

HÓDMEZŐVÁSÁRHELY

Mártélyi kiskertek

38540

(34a)

(34d)

Hódmezővásárhely külterület

M=1:2000

34c

Darvassy I. utca

Gém utca

Csuka utca

Keszeg utca

Horgász utca

Szűnyog utca

Üdülő Ladik utca

Tiszavirág utca

Hal utca

Szeder utca

Kócsag utca

Árnyas utca

Horgász utca

utca

(15522)

(02179/3)

(02176/1)

csatorna

(02173)

02172

02164

02158/1

02157/1

(02158/1)

15524

15262

15263/2

15261/1

15261/2

15261/3

15257/1

15257/2

15257/3

15257/4

15257/5

15257/6

15257/7

15257/9

15298

15302

15303/1

15303/2

15354

15374

15384

15406

15424

15442

15476

15497

15495

15481

15482

15483

15484

15485

15486

15487

15488

15489

15490

15491

15492

15498

15499

15500/1

15500/2

15501

15502

15503

15504

15505

15506

15507

15508

15509

15510

15511

15512

15513

15514

15515

15516

15517

15518

15519

15162/3

15162/5

15162/2

15162/7

15253

15252

15251

15250

15249

15248

15247

15246

15245

15244

15243

15242

15241

15240

15239

15238

15237

15236

15235

15234

15233

15232

15230

15228

15227

15226

15225

15224

15223

15221

15220

15219

15218

15217

15216

15215

15214

15213

15212

15211

15209

15208

15207

15206

15205

15203

15202

15201

15200

15199

15198

15197

15196

15195

15194

15193

15192

15191

15186

15185

15184

15183

15182

15181

15345

15346

15347

15348

15349

15350

15351/1

15351/2

15351/3

15465

15466

15467

15468

15470

15471

15472

15473

15474

15477

15478

15479

15457/1

15457/2

15458/1

15458/2

15459/1

15459/2

15450

15451

15449

15448

15447

15446

15445

15444

15443

15442

15441

15440

15439

15438/2

15438/1

15437

15436/1

15435

15434

15433

15432

15431/1

15431/2

15430/1

15430/2

15429

15428

15427

15423

15422

15421

15420

15419

15418

15417

15416

15415

15414

15413

15412

15411

15410

15409

15408/1

15408/2

15407

15406

15405

15404

15403

15402

15401

15400

15390

15389

15388

15387

15386/1

15386/2

15386/3

15386/4

15385

15384

15383

15382

15381

15380

15379

15378

15377

15376

15375

15374

15373

15372

15371

15370

15369

15368

15367

15366/1

15366/2

15365

15364

15363

15362

15361

15360

15359

15358

15357

15356

15355

15354

15353

15352

15342

15341

15340

15339

15338

15337

15336/2

15336/1

15335/1

15334/1

15334/2

15333

15332/1

15332/2

15331

15330

15329

15328

15327

15326

15325

15324

15323

15322/2

15322/1

15321

15320

15319

15318

15317

15316

15315

15314

15313

15312

15311

15310

15309

15308

15307

15306

15305

15304

15303

15302

15301

15300

15299

15298

15297

15296

15295

15294

15293

15292

15291

15290

15289

15288/1

15288/2

15287

15286/1

15286/2

15285/1

15285/2

15284

15283

15282

15281

15280

15279

15278

15277

15276

15275

15274

15273

15272

15271

15270

15269

15268

15267

15266

15265

15264

15263

15262

15261

15260

15259

15258

15257

15256

15255

15254

15253

15252

15251

15250

15249

15248

15247

15246

15245

15244

15243

15242

15241

15240

15239

15238

15237

15236

15235

15234

15233

15232

15230

15228

15227

15226

15225

15224

15223

15221

15220

15219

15218

15217

15216

15215

15214

15213

15212

15211

15209

15208

15207

15206

15205

15203

15202

15201

15200

15199

15198

15197

15196

15195

15194

15193

15192

15191

15186

15185

15184

15183

15182

15181

15345

15346

15347

15348

15349

15350

15351/1

15351/2

15351/3

15465

15466

15467

15468

15470

15471

15472

15473

15474

15477

15478

15479

15457/1

15457/2

15458/1

15458/2

15459/1

15459/2

15450

15451

15449

15448

15447

15446

15445

15444

15443

15442

15441

15440

15439

15438/2

15438/1

15437

15436/1

15435

15434

15433

15432

15431/1

15431/2

15430/1

15430/2

15429

15428

15427

15423

15422

15421

15420

15419

15418

15417

15416

15415

15414

15413

15412

15411

15410

15409

15408/1

15408/2

15407

15406

15405

15404

15403

15402

15401

15400

15390

15389

15388

15387

15386/1

15386/2

15386/3

15386/4

15385

15384

15383

15382

15381

15380

15379

15378

15377

15376

15375

15374

15373

15372

15371

15370

15369

15368

15367

15366/1

15366/2

15365

15364

15363

15362

15361

15360

15359

15358

15357

15356

15355

15354

15353

15352

15342

15341

15340

15339

15338

15337

15336/2

15336/1

15335/1

15334/1

15334/2

15333

15332/1

15332/2

15331

15330

15329

15328

15327

15326

15325

15324

15323

15322/2

15322/1

15321

15320

15319

15318

15317

15316

15315

15314

15313

15312

15311

15310

15309

15308

15307

15306

15305

15304

15303

15302

15301

15300

15299

15298

15297

15296

15295

15294

15293

15292

15291

15290

15289

15288/1

15288/2

15287

15286/1

15286/2

15285/1

15285/2

15284

15283

15282

15281

15280

15279

15278

15277

15276

15275

15274

15273

15272

15271

15270

15269

15268

15267

15266

15265

15264

15263

15262

15261

15260

15259

15258

15257

15256

15255

15254

V

Vk

Vü

R

20

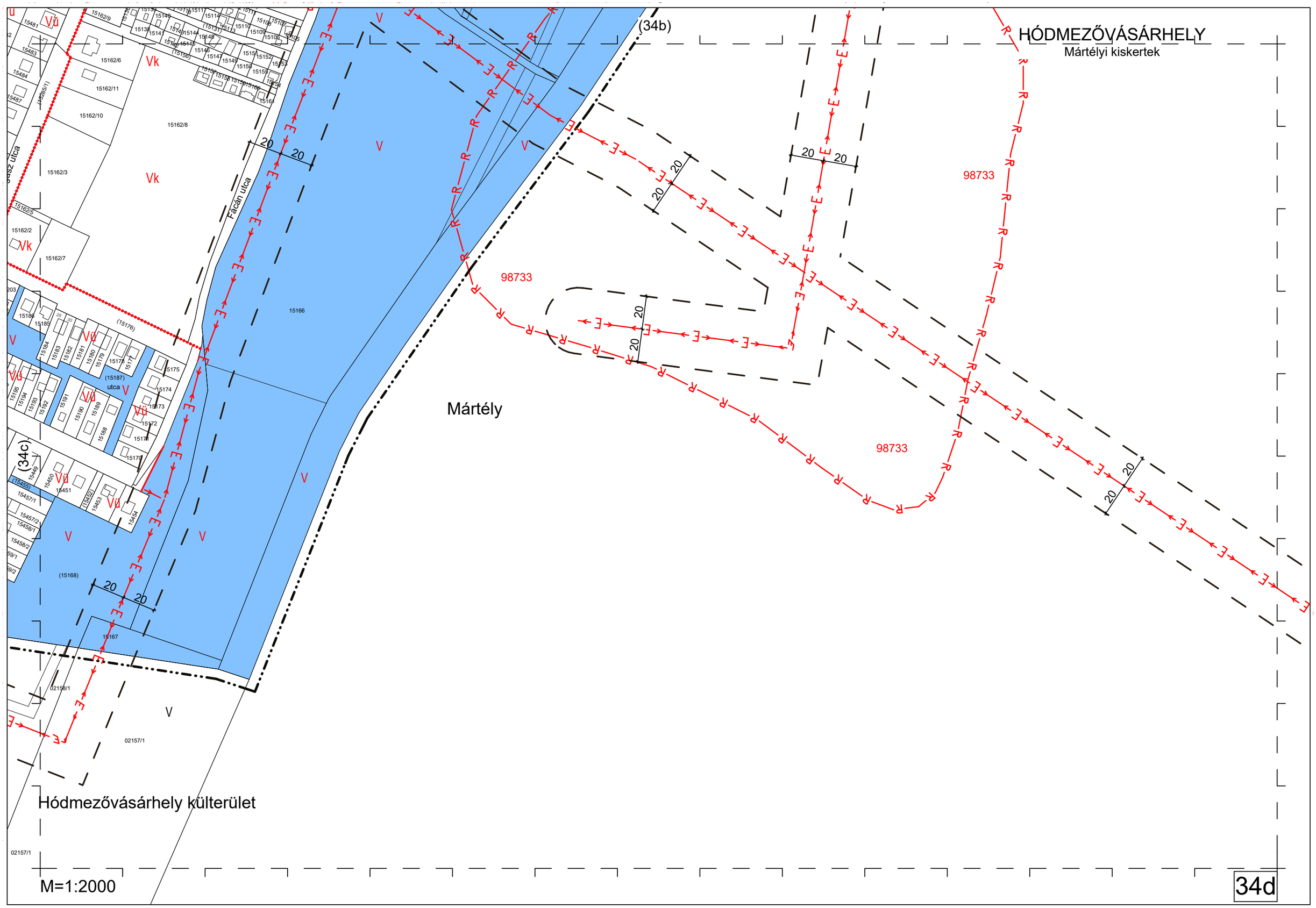
HÓDMEZŐVÁSÁRHELY
Mártélyi kiskertek
(34b)
(34c)
Mártély
Fácán utca
98733
98733
98733
15166
15167
15168
15162/8
15162/10
15162/11
15162/6
15162/3
15162/2
15162/7
15162/9
15451
15454
15453
15452
15457/1
15457/2
15458/1
15458/2
15175
15174
15173
15172
15171
15170
15187
15176
15185
15186
15184
15183
15182
15181
15180
15179
15178
15177
15191
15190
15189
15188
15192
15193
15194
15195
15449
15450
15455
02158/1
02157/1
Hódmezővásárhely külterület
M=1:2000
34d

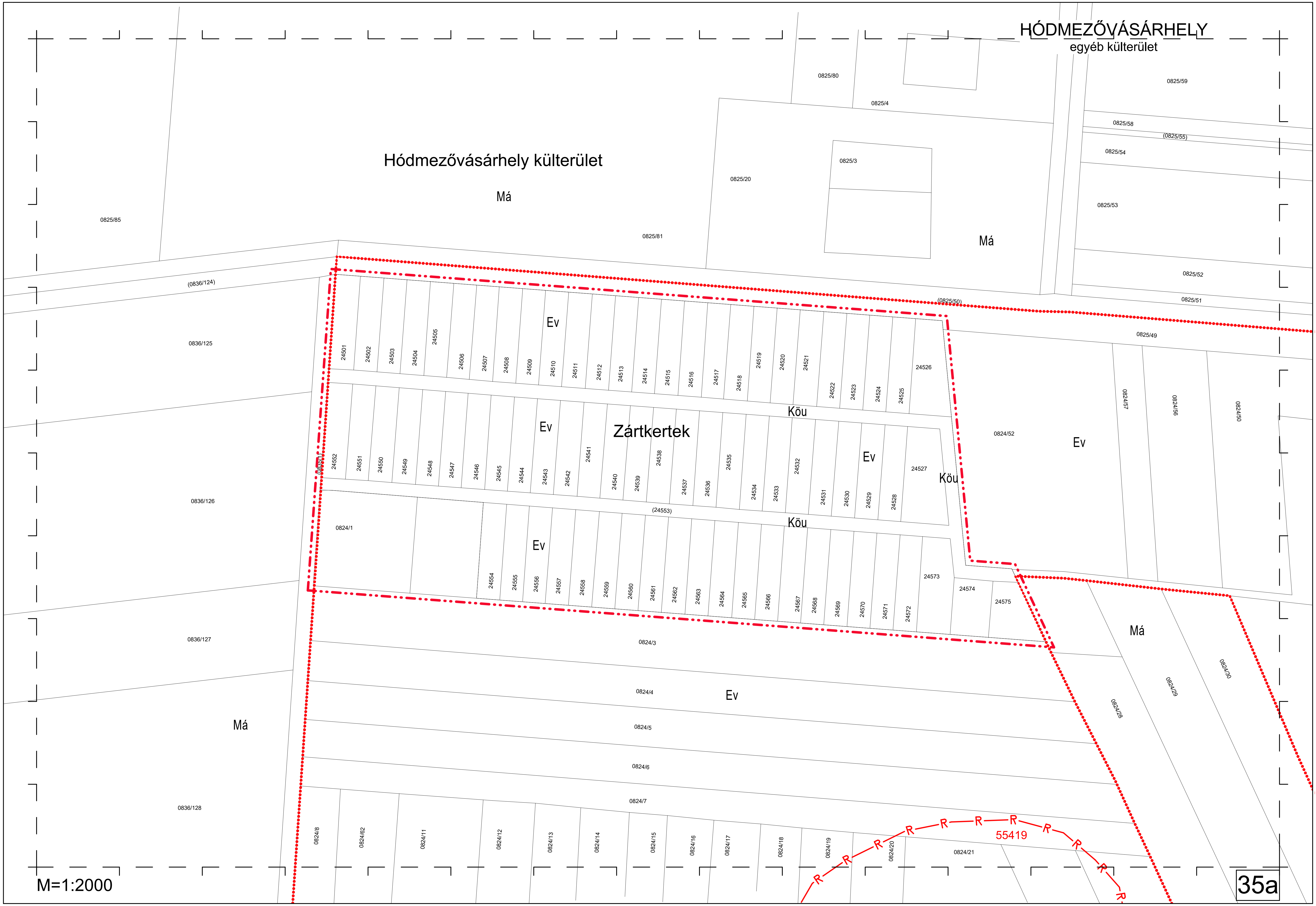
HÓDMEZŐVÁSÁRHELY
egyéb külterület
Hódmezővásárhely külterület
Má
Ev
Köu
Zártkertek
0825/85
0825/81
0825/80
0825/4
0825/20
0825/3
0825/59
0825/58
(0825/55)
0825/54
0825/53
0825/52
0825/51
(0825/50)
0825/49
(0836/124)
0836/125
0836/126
0836/127
0836/128
(0835/1)
24501
24502
24503
24504
24505
24506
24507
24508
24509
24510
24511
24512
24513
24514
24515
24516
24517
24518
24519
24520
24521
24522
24523
24524
24525
24526
24527
24528
24529
24530
24531
24532
24533
24534
24535
24536
24537
24538
24539
24540
24541
24542
24543
24544
24545
24546
24547
24548
24549
24550
24551
24552
(24553)
24554
24555
24556
24557
24558
24559
24560
24561
24562
24563
24564
24565
24566
24567
24568
24569
24570
24571
24572
24573
24574
24575
0824/1
0824/52
0824/57
0824/56
0824/50
0824/3
0824/4
0824/5
0824/6
0824/7
0824/8
0824/62
0824/11
0824/12
0824/13
0824/14
0824/15
0824/16
0824/17
0824/18
0824/19
0824/20
0824/21
0824/28
0824/29
0824/30
55419
M=1:2000
35a

HÓDMEZŐVÁSÁRHELY
Kútvölgy belterület

Nagyközépnyomású elosztó gázvezeték - DÉGÁZ

9
9

20
20
20
20

(0547/33)
0547/18
0547/19
0547/20
0547/21
0547/22
0547/23
0547/20
0550/82
0550/79
0550/76
0550/70
0550/65
0550/62
0550/15
0552/25
0552/24
ud
0550/13
8
0550/8
0550/9
0552/2
ud
0550/7
ud
0550/6
ud
0550/5
ud
0550/4
(0551)
közút
(0550/1)
csatorna
0501/1

Má
Mü 0.4.4.4.
Gip 0.4.5.0.
Gip
(36b)
(36c)
36a KÖk

M=1:2000

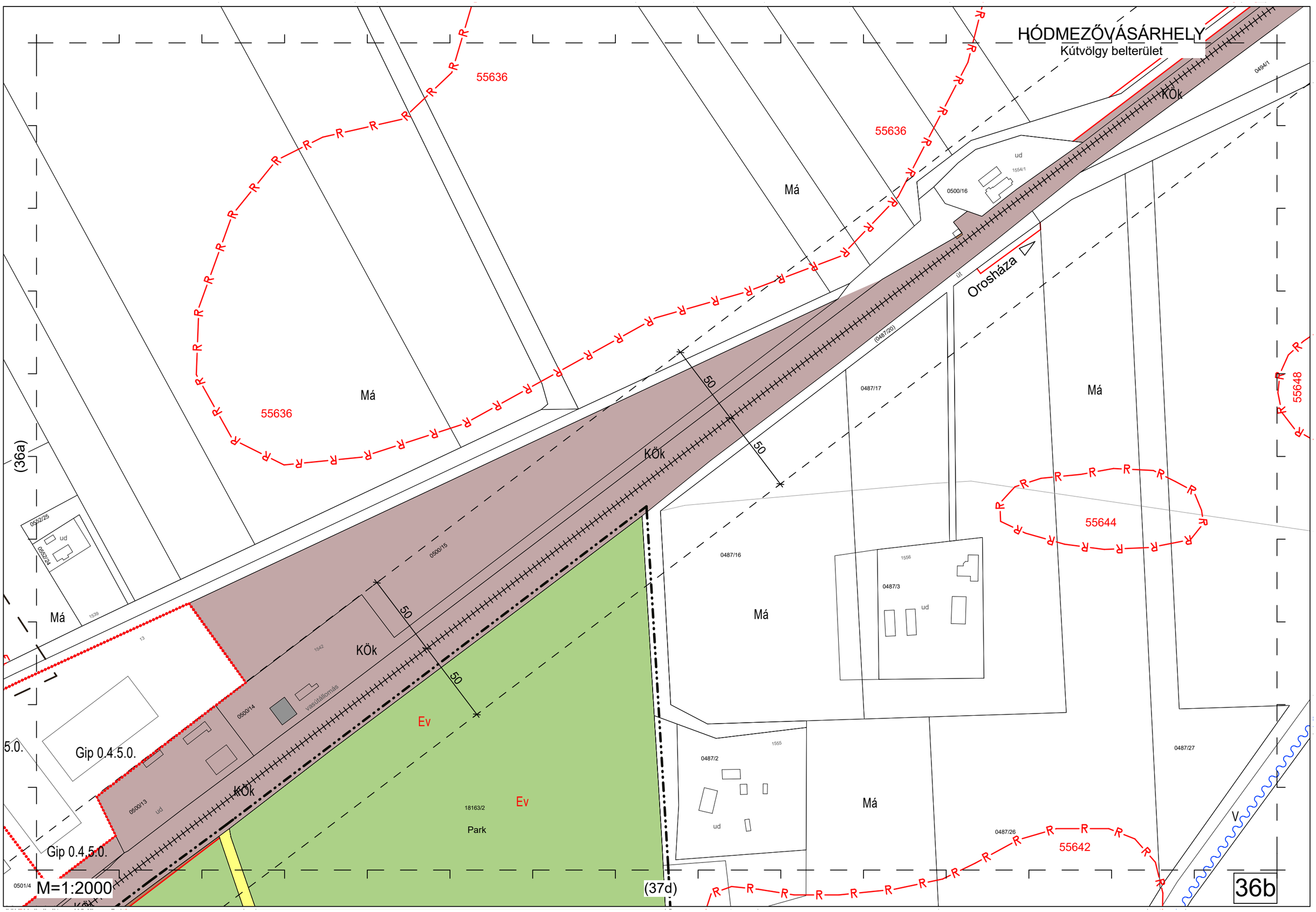
HÓDMEZŐVÁSÁRHELY
Kútvölgy belterület
55636
55636
55636
55644
55648
55642
Má
Má
Má
Má
Má
KÖk
KÖk
KÖk
Ev
Ev
Park
Gip 0.4.5.0.
Gip 0.4.5.0.
Orosháza
(36a)
(37d)
M=1:2000
36b
50
50
50
50
0500/16
0500/15
0500/14
0500/13
0487/17
0487/16
0487/3
0487/2
0487/27
0487/26
0494/1
0552/25
0552/24
0501/4
18163/2
1554/1
1556
1555
1542
1539
13
vasútállomás
ud
út
(0487/20)

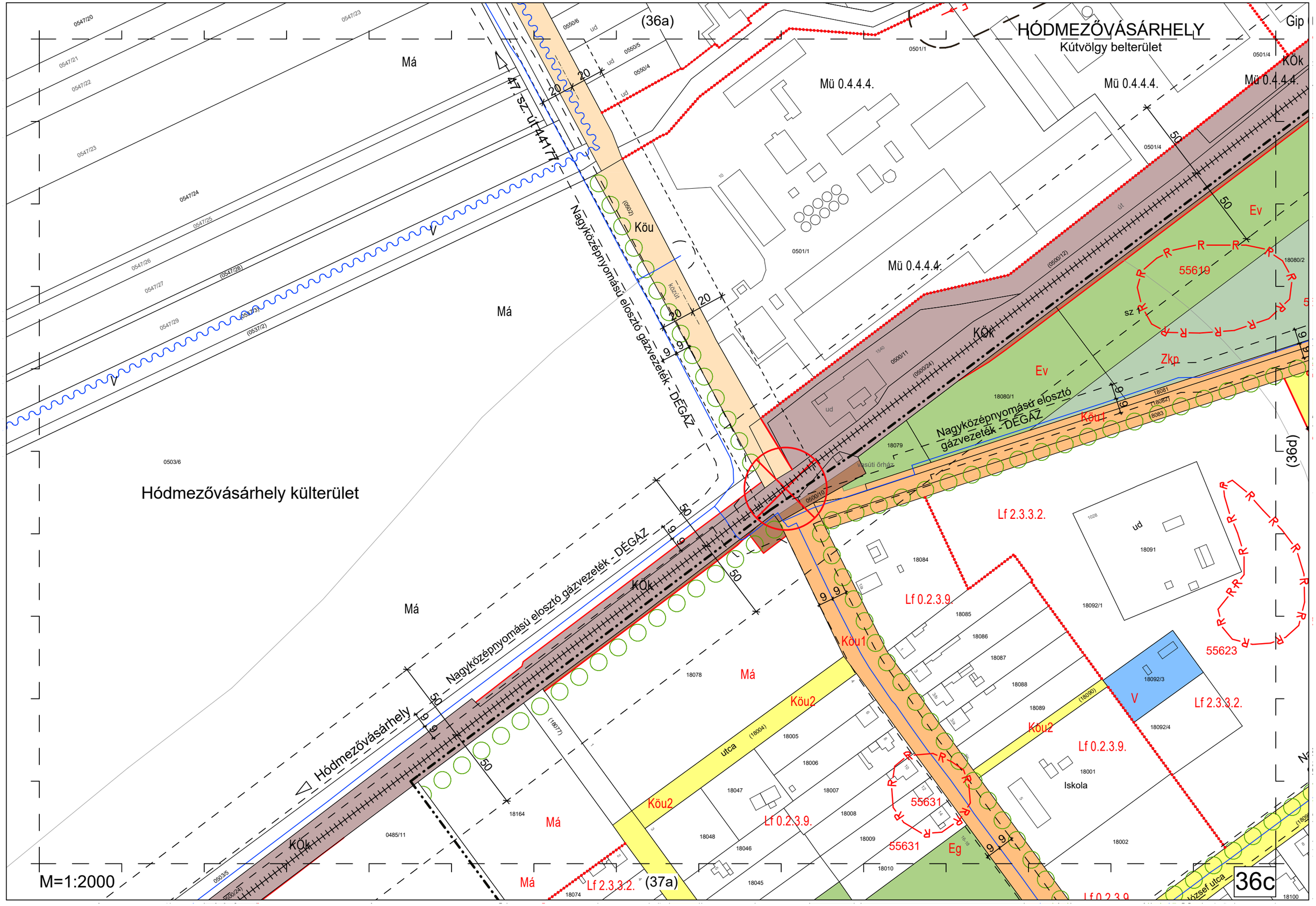

HÓDMEZŐVÁSÁRHELY
Kútvölgy belterület
Hódmezővásárhely külterület
Nagyközépnyomású elosztó gázvezeték - DÉGÁZ
47. sz. út 44177.
Mü 0.4.4.4.
Mü 0.4.4.4.
Mü 0.4.4.4.
Mü 0.4.4.4.
Má
Má
Má
Má
Má
Köu
Köu1
Köu2
Köu2
Köu2
Köu1
KÖk
KÖk
KÖk
Ev
Ev
Zkp
Eg
V
Lf 2.3.3.2.
Lf 2.3.3.2.
Lf 2.3.3.2.
Lf 0.2.3.9.
Lf 0.2.3.9.
Lf 0.2.3.9.
Lf 0.2.3.9.
55619
55623
55631
55631
Iskola
Vasúti őrház
utca
(36a)
(36d)
(37a)
M=1:2000
36c

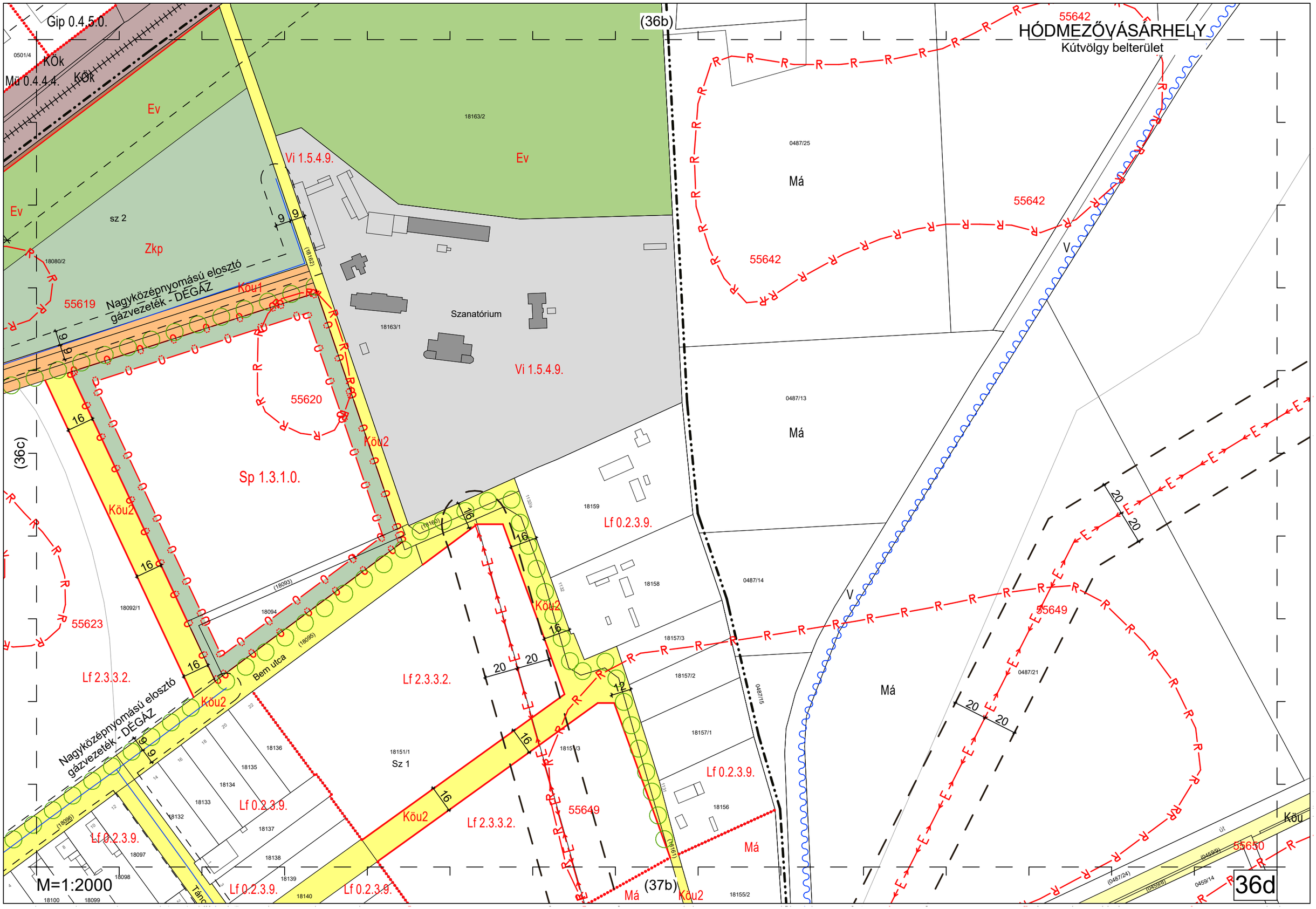

HÓDMEZŐVÁSÁRHELY
Kútvölgy belterület
Gip 0.4.5.0.
Mü 0.4.4.4.
KÖk
Ev
Zkp
sz 2
Vi 1.5.4.9.
Szanatórium
Nagyközépnyomású elosztó gázvezeték - DÉGÁZ
Köu1
Köu2
Sp 1.3.1.0.
Lf 2.3.3.2.
Lf 0.2.3.9.
Bem utca
Sz 1
Má
V
55642
55619
55620
55623
55649
55650
(36b)
(36c)
(37b)
M=1:2000
36d

HÓDMEZŐVÁSÁRHELY

Kútvölgy belterület

M=1:2000

37a

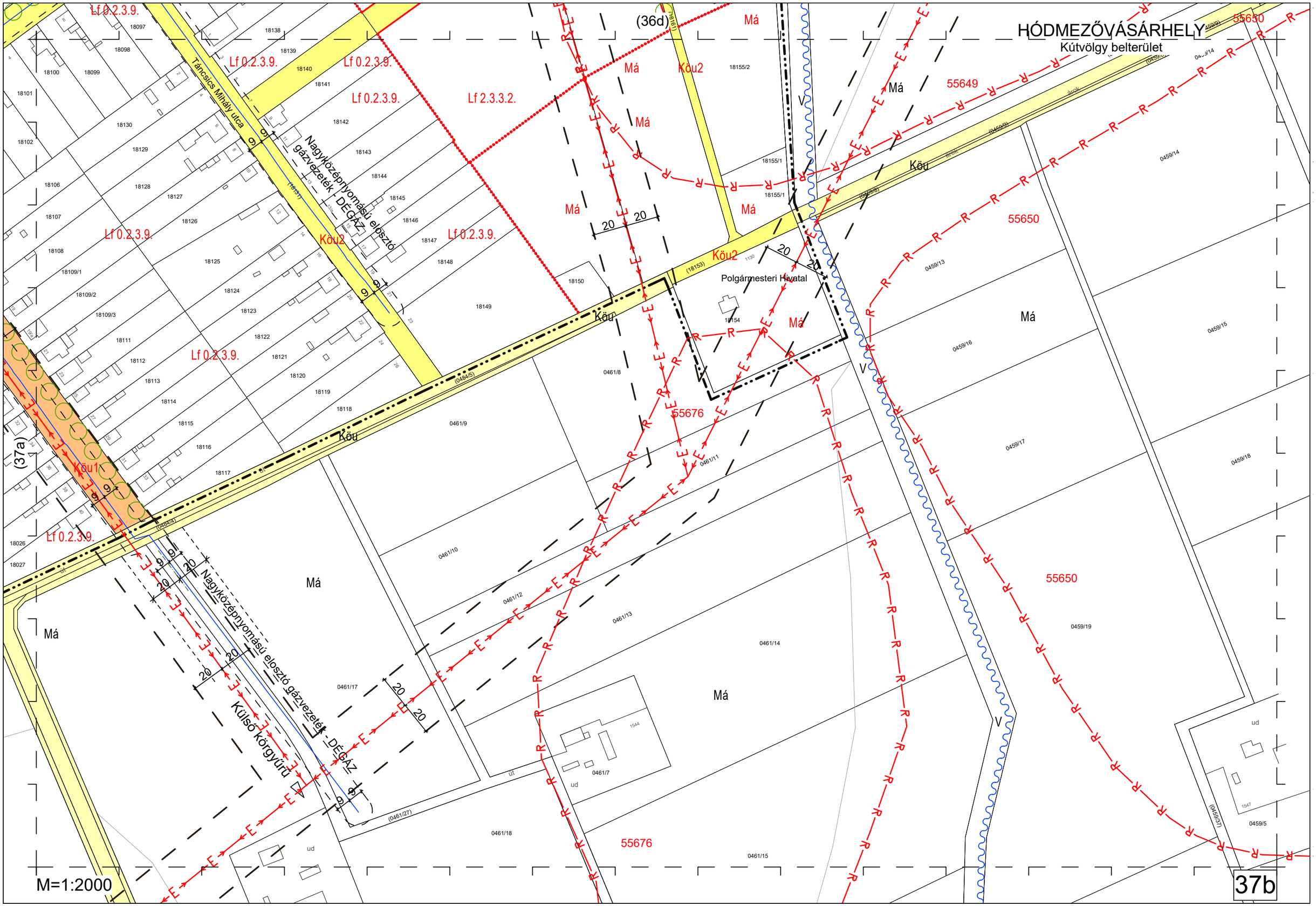
HÓDMEZŐVÁSÁRHELY
Kútvölgy belterület
Táncsics Mihály utca
Nagyközépnyomású elosztó gázvezeték - DÉGÁZ
Polgármesteri Hivatal
Külső körgyűrű
Lf 0.2.3.9.
Lf 2.3.3.2.
Köu
Köu1
Köu2
Má
55649
55650
55676
(36d)
(37a)
M=1:2000
37b

HÓDMEZŐVÁSÁRHELY
Erzsébet belterület

Má
0337/11
0337/12
Má
0337/15
0337/18
Má
0340/4
0340/17
(0337/19)
2163/1
(0337/20)
0337/26
Má
Má
0337/3
2101
0340/2
0337/17
0337/22
Sz 2
Má
17021
(17022)
Má
17033/1
Köu2
Posta utca
Köu2
(17035)
Nagyközépnyomású elosztó gázvezeték - DÉGÁZ
(38b)
17036
17037
17038
17039
Eg
17040
17041
17042
17043
17044
Lf 0.2.3.9.
Lf 0.2.3.9.
17045
17058
17046
17032
17024
17025
17026
17027
17028
17029
17031
Eg
17030
Lf 0.2.3.9.
9
9
(17020)
Köu2
(17057)
17047
17048
Lf 0.2.3.9.
17049
17185
17184
17183
Eg
17182
17181
Kossuth utca
17018
17019
17017
17016
17014
Lf 0.2.3.9.
17015
17012
17013
17010
17011
Köu2
17001/2
V
Lf 0.2.3.9.
17001/3
38a
9
9
(38c)
M=1:2000

HÓDMEZŐVÁSÁRHELY
Erzsébet belterület

55584

Nagyközépnyomású elosztó gázvezeték - DÉGÁZ

M=1:2000

38b

HÓDMEZŐVÁSÁRHELY
Erzsébet belterület

HÓDMEZŐVÁSÁRHELY
KÖZPONTI BELTERÜLET 4421

Nagyközépnyomású elosztó gázvezeték - DÉGÁZ

Kossuth utca

Posta utca

Posta

Vízmű

Köu1

Köu2

Köu

Eg

Má

Zkk

Lf 0.2.3.9.

út

(38a)

(38d)

M=1:2000

38c

HÓDMEZŐVÁSÁRHELY
Erzsébet belterület

M=1:2000

38d

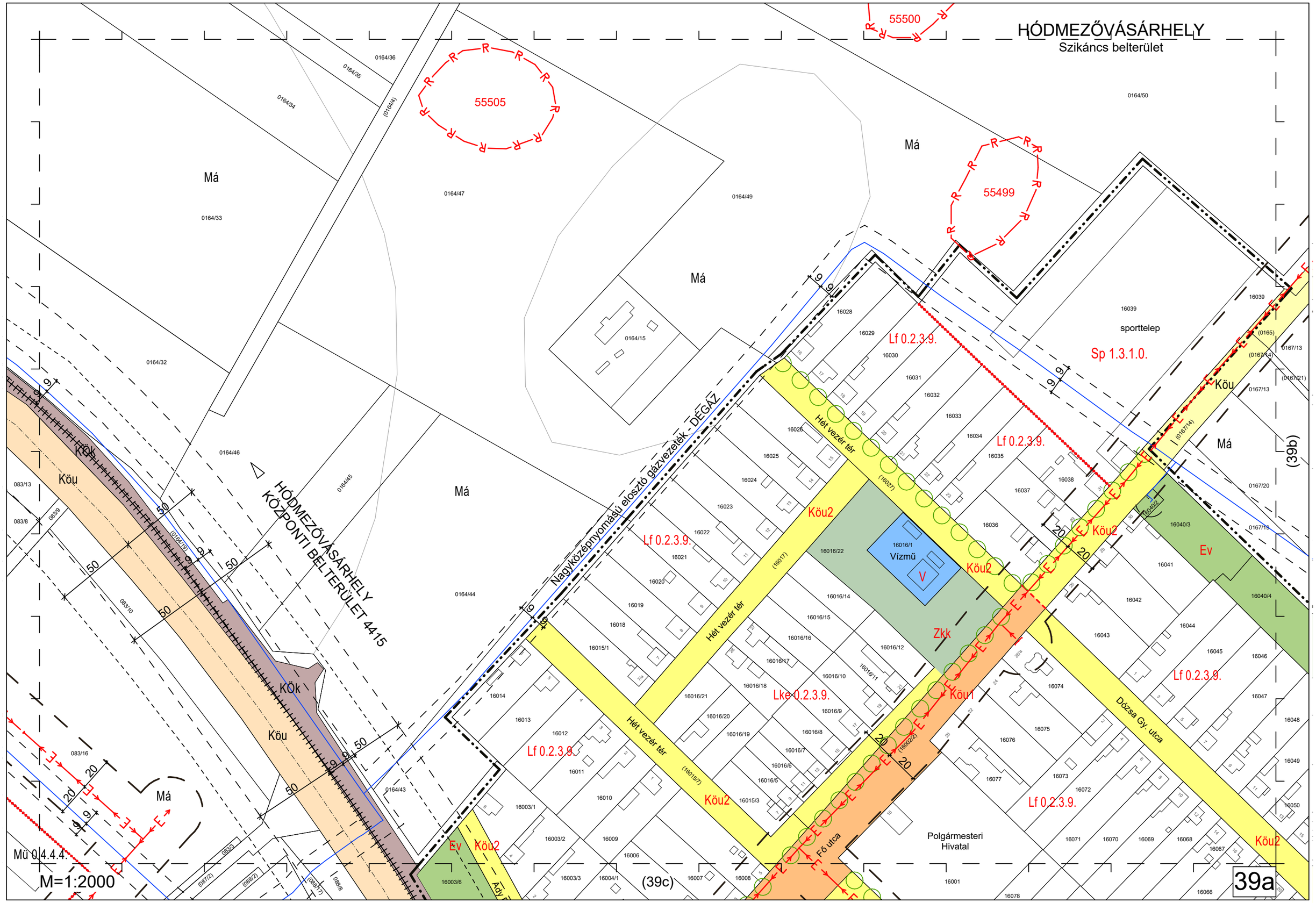
HÓDMEZŐVÁSÁRHELY
Szikáncs belterület
55500
55505
55499
Má
Köu
Kök
Köu2
Köu1
Ev
Zkk
Vízmű
V
Lf 0.2.3.9.
Lke 0.2.3.9.
Sp 1.3.1.0.
sporttelep
Hét vezér tér
Dózsa Gy. utca
Fő utca
Polgármesteri Hivatal
Nagyközépnyomású elosztó gázvezeték - DÉGÁZ
HÓDMEZŐVÁSÁRHELY KÖZPONTI BELTERÜLET 4415
Mü 0.4.4.4.
M=1:2000
(39a)
(39b)
(39c)

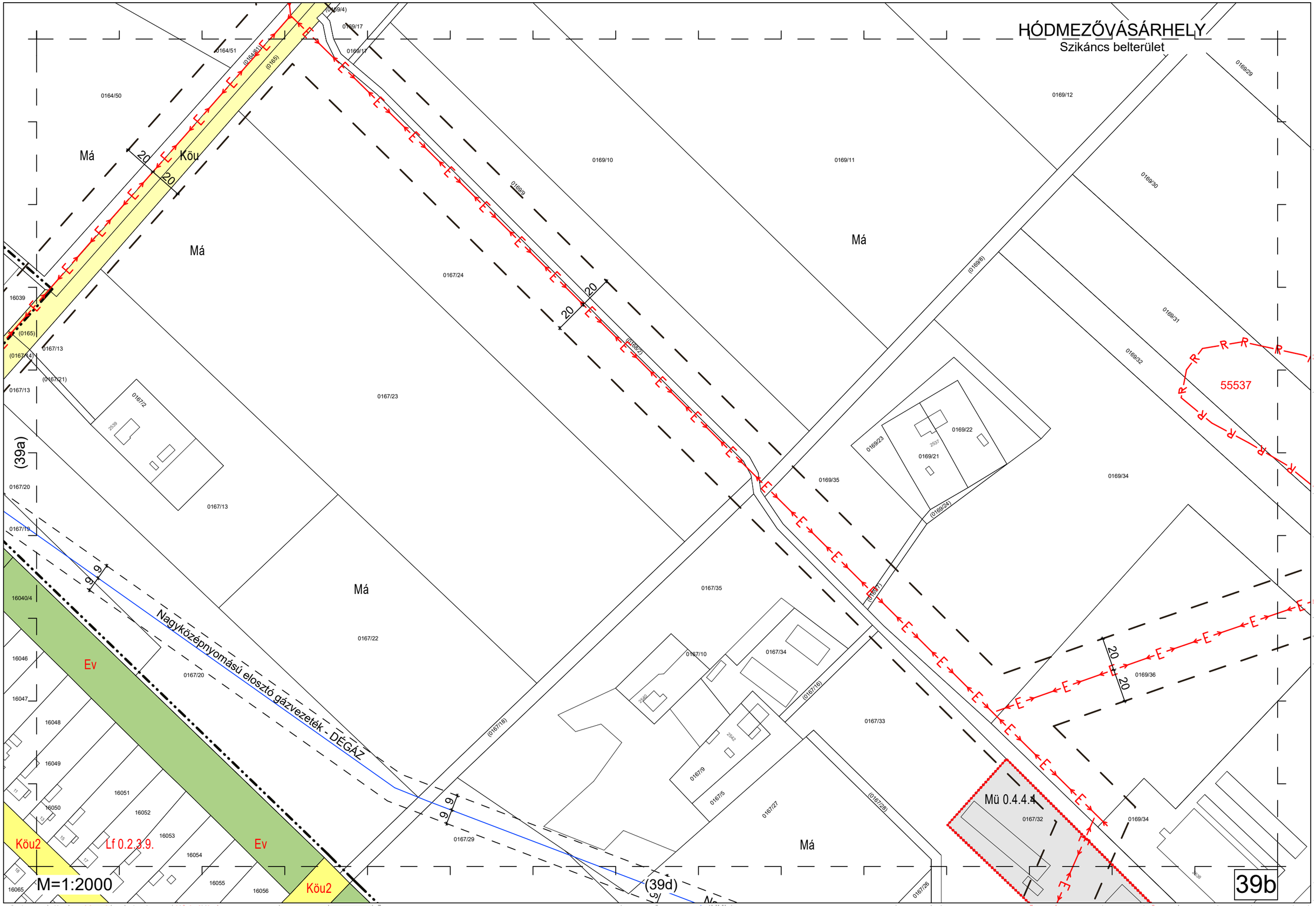
HÓDMEZŐVÁSÁRHELY
Szikáncs belterület
Má
Köu
Ev
Köu2
Lf 0.2.3.9.
Mü 0.4.4.4
55537
Nagyközépnyomású elosztó gázvezeték - DÉGÁZ
(39a)
(39d)
M=1:2000
39b

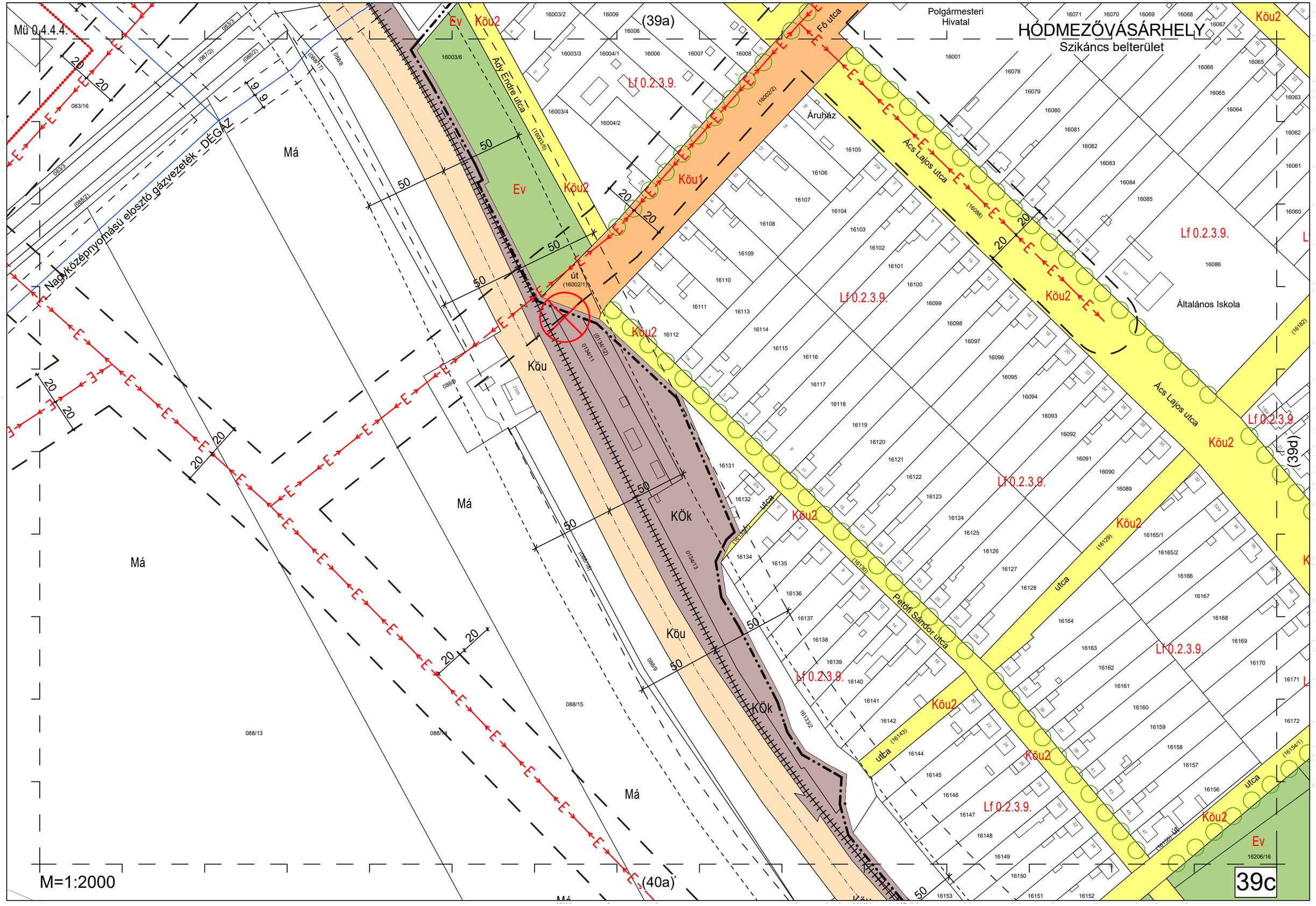

HÓDMEZŐVÁSÁRHELY
Szikáncs belterület
Polgármesteri Hivatal
Áruház
Általános Iskola
Nagyközépnyomású elosztó gázvezeték - DÉGÁZ
Ady Endre utca
Fő utca
Ács Lajos utca
Petőfi Sándor utca
Mü 0.4.4.4.
(39a)
(39d)
(40a)
M=1:2000
39c
Má
Köu
Köu1
Köu2
Ev
KÖk
Lf 0.2.3.9.

HÓDMEZŐVÁSÁRHELY
Szikáncs belterület

Nagyközépnyomású elosztó gázvezeték - DÉGÁZ

(39b)

(39c)

(40b)

39d

M=1:2000

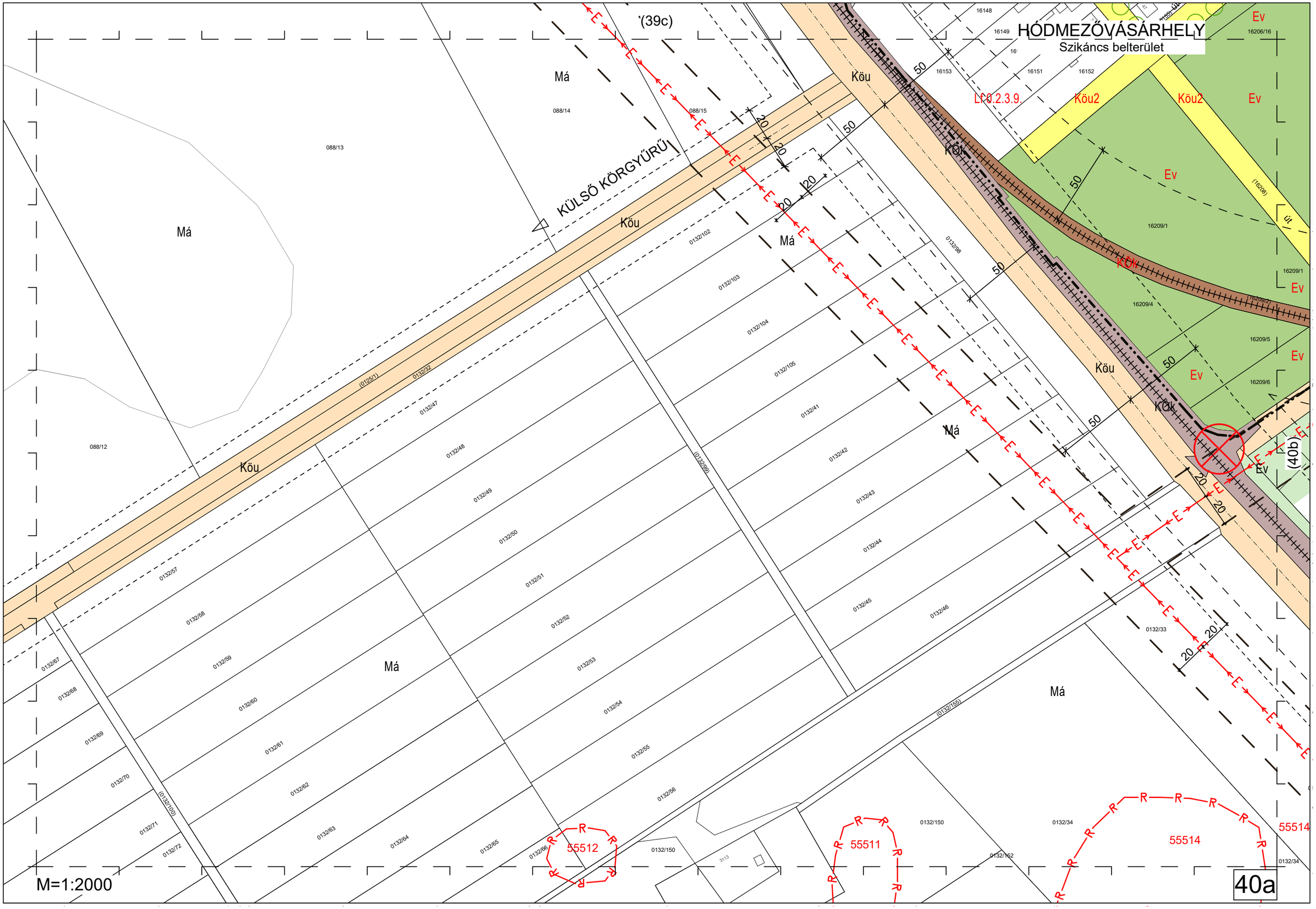
HÓDMEZŐVÁSÁRHELY
Szikáncs belterület
KÜLSŐ KÖRGYŰRŰ
Köu
Köu2
Ev
Má
Kök
Lf 0.2.3.9.
(39c)
(40b)
55512
55511
55514
M=1:2000
40a

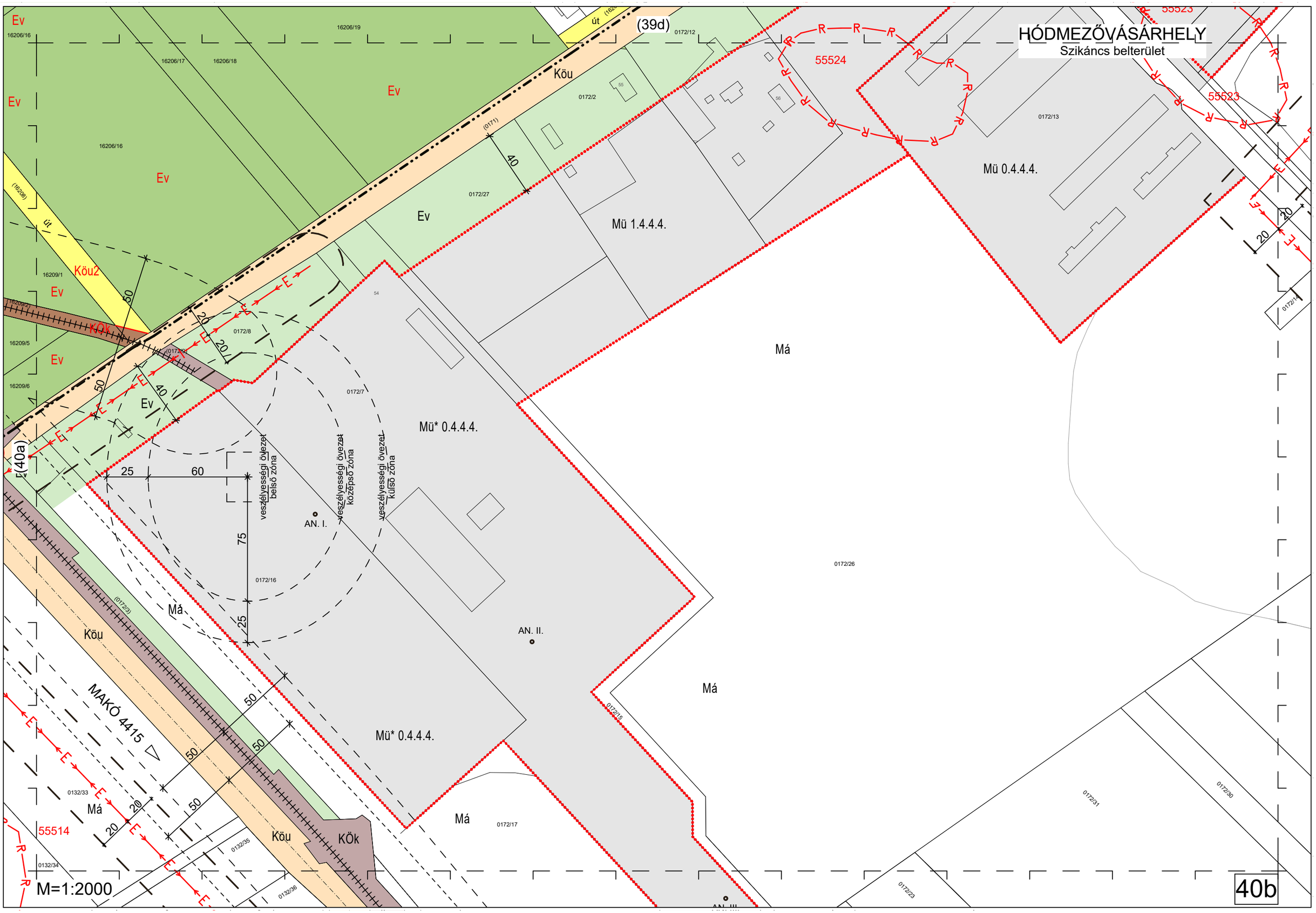
HÓDMEZŐVÁSÁRHELY
Szikáncs belterület
(39d)
(40a)
Köu
Köu2
KÖk
Mü 1.4.4.4.
Mü 0.4.4.4.
Mü* 0.4.4.4.
Mü* 0.4.4.4.
Má
Ev
MAKÓ 4415
AN. I.
AN. II.
AN. III.
veszélyességi övezet belső zóna
veszélyességi övezet közepső zóna
veszélyességi övezet külső zóna
55524
55523
55514
M=1:2000
40b

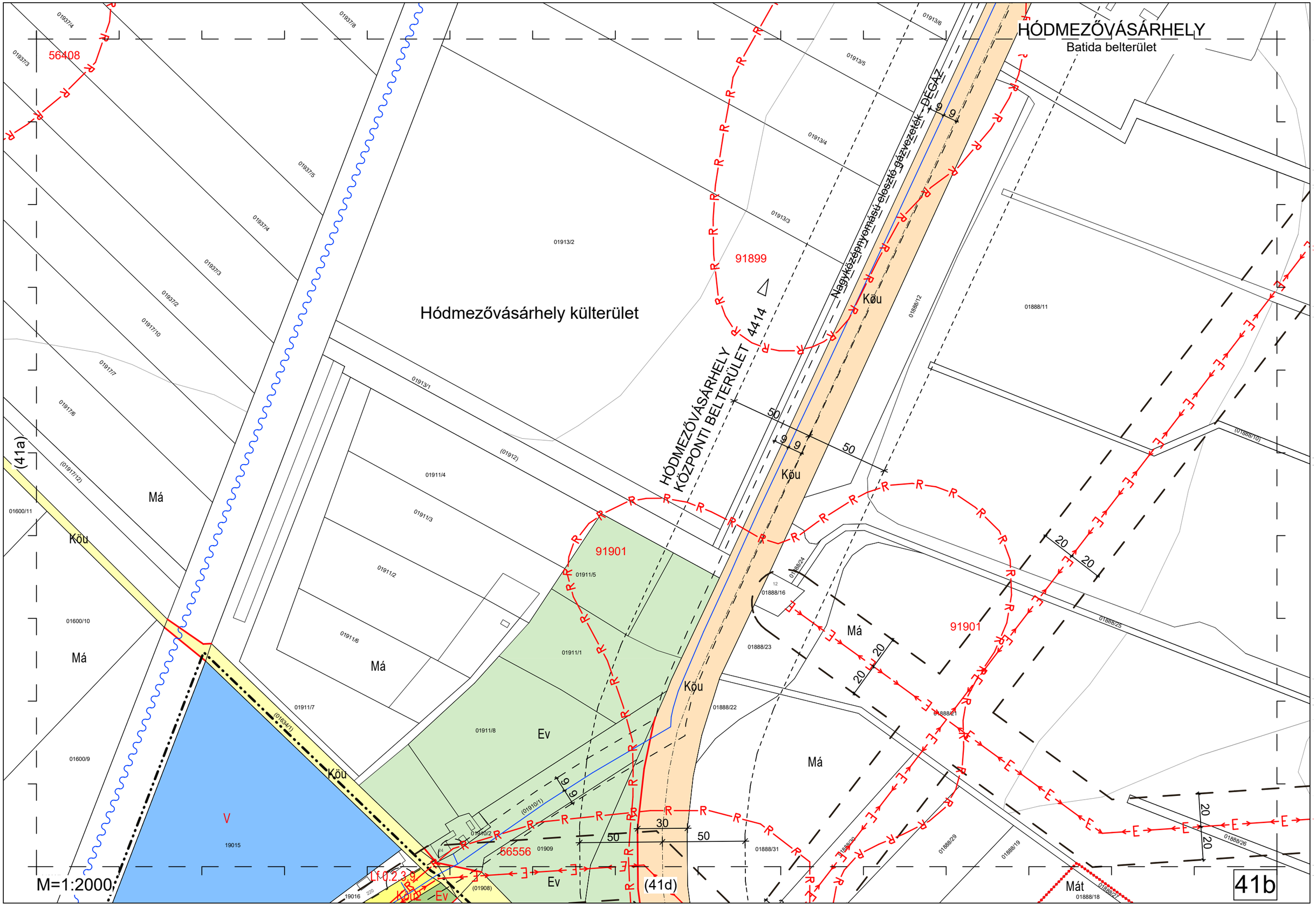
HÓDMEZŐVÁSÁRHELY
Batida belterület
Hódmezővásárhely külterület
HÓDMEZŐVÁSÁRHELY KÖZPONTI BELTERÜLET
Nagyközépnyomású elosztó gázvezeték - DÉGÁZ
56408
91899
91901
56556
Köu
Má
Ev
V
Mát
(41a)
(41d)
M=1:2000
41b

HÓDMEZŐVÁSÁRHELY
Batida belterület

Hódmezővásárhely külterület

Zártkertek

M=1:2000

41c

Zkp

HÓDMEZŐVÁSÁRHELY
Batida belterület
M=1:2000
41d

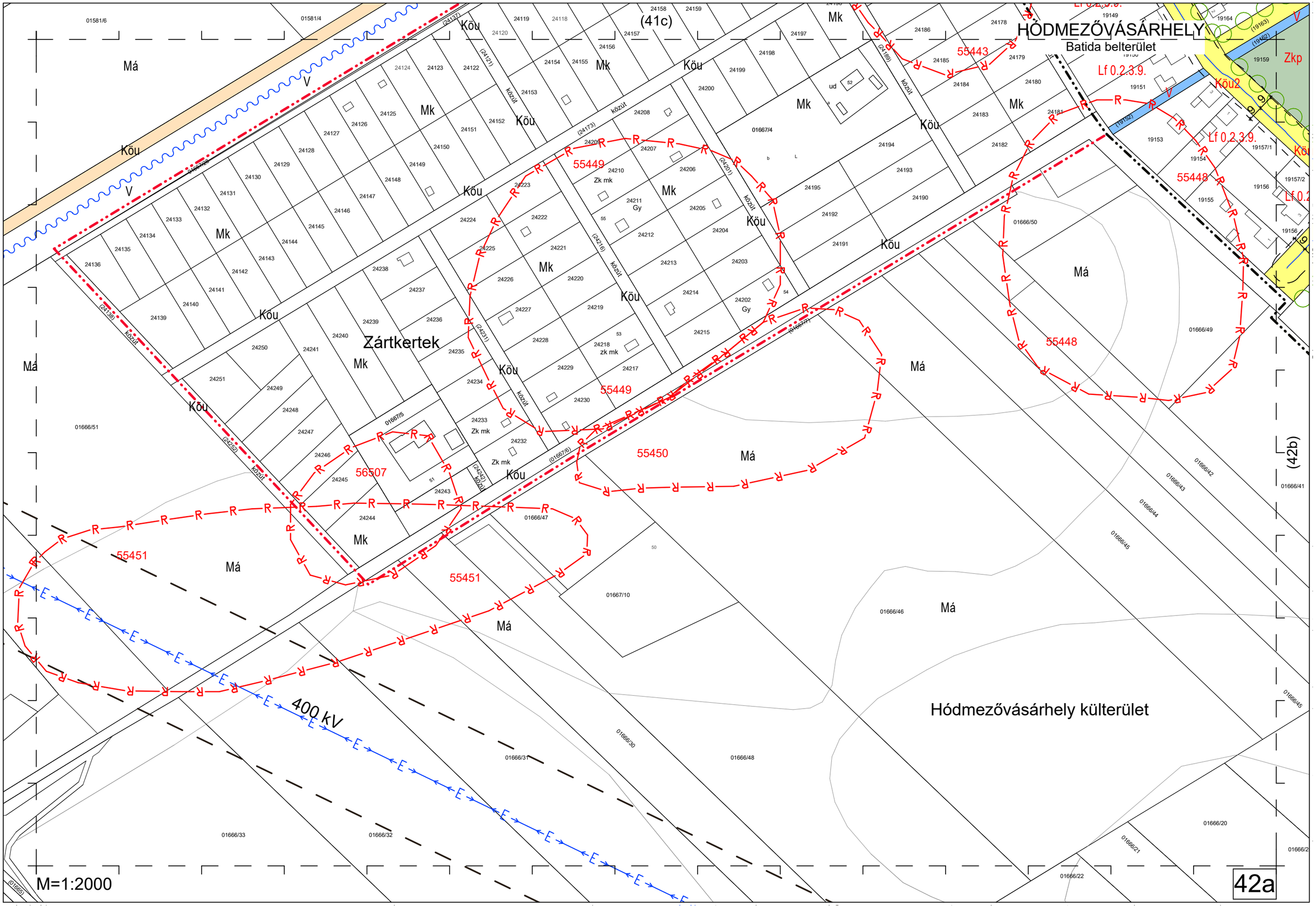
HÓDMEZŐVÁSÁRHELY
Batida belterület
Zártkertek
Hódmezővásárhely külterület
400 kV
M=1:2000
42a
(41c)
(42b)
55443
55448
55449
55450
55451
56507
Lf 0.2.3.9.
Köu2
Zkp
Mk
Köu
Má
V
Zk mk
Gy
01667/4
01667/5
01667/6
01667/10
01666/47
01666/46
01666/48
01666/49
01666/50
01666/51
01666/33
01666/32
01666/31
01666/30
01666/20
01666/21
01666/22
01666/41
01666/42
01666/43
01666/44
01666/45
01581/6
01581/4

HÓDMEZŐVÁSÁRHELY
Batida belterület

Hódmezővásárhely külterület

M=1:2000

42b