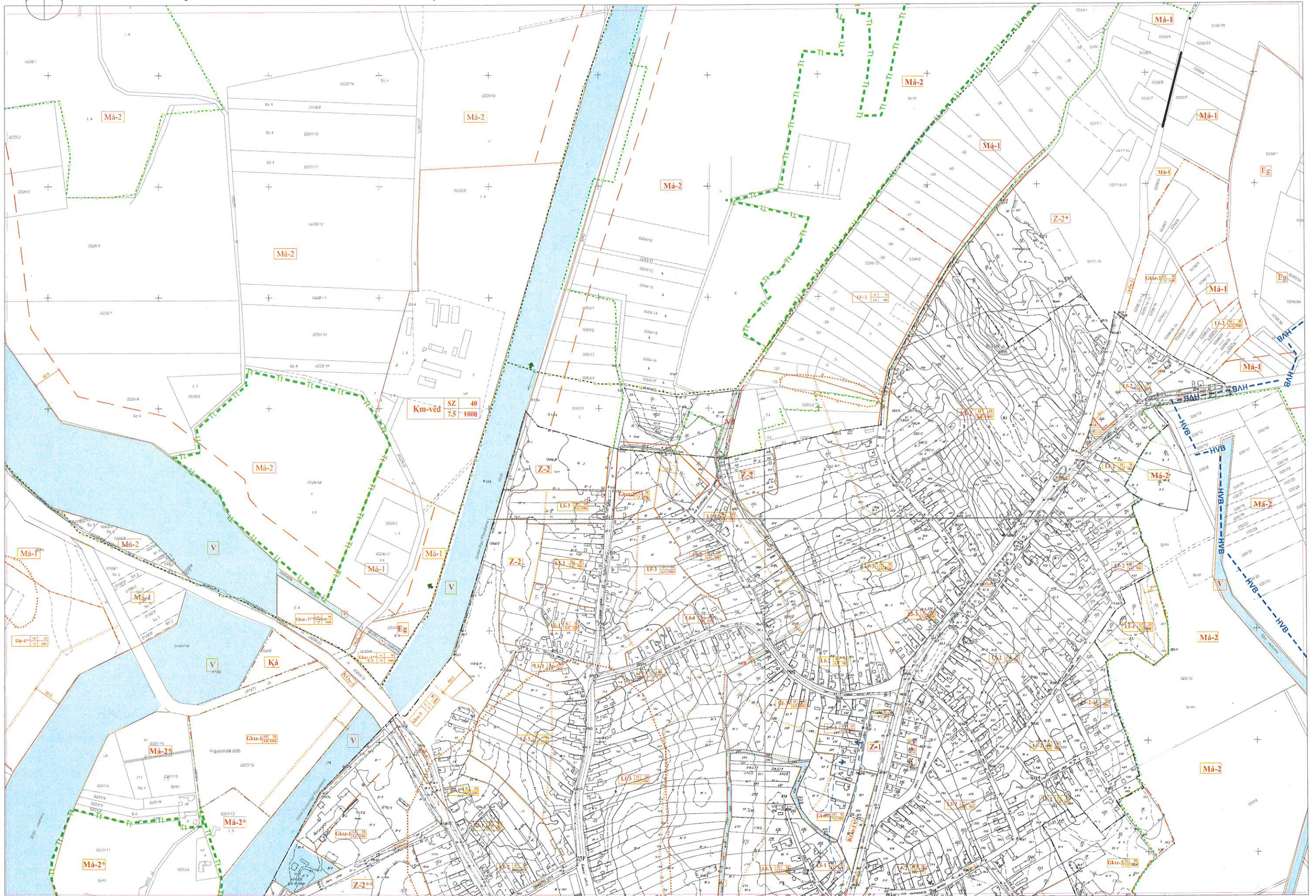




AKASZTÓ Településrendezési terve Belterület szabályozása m=1:2000

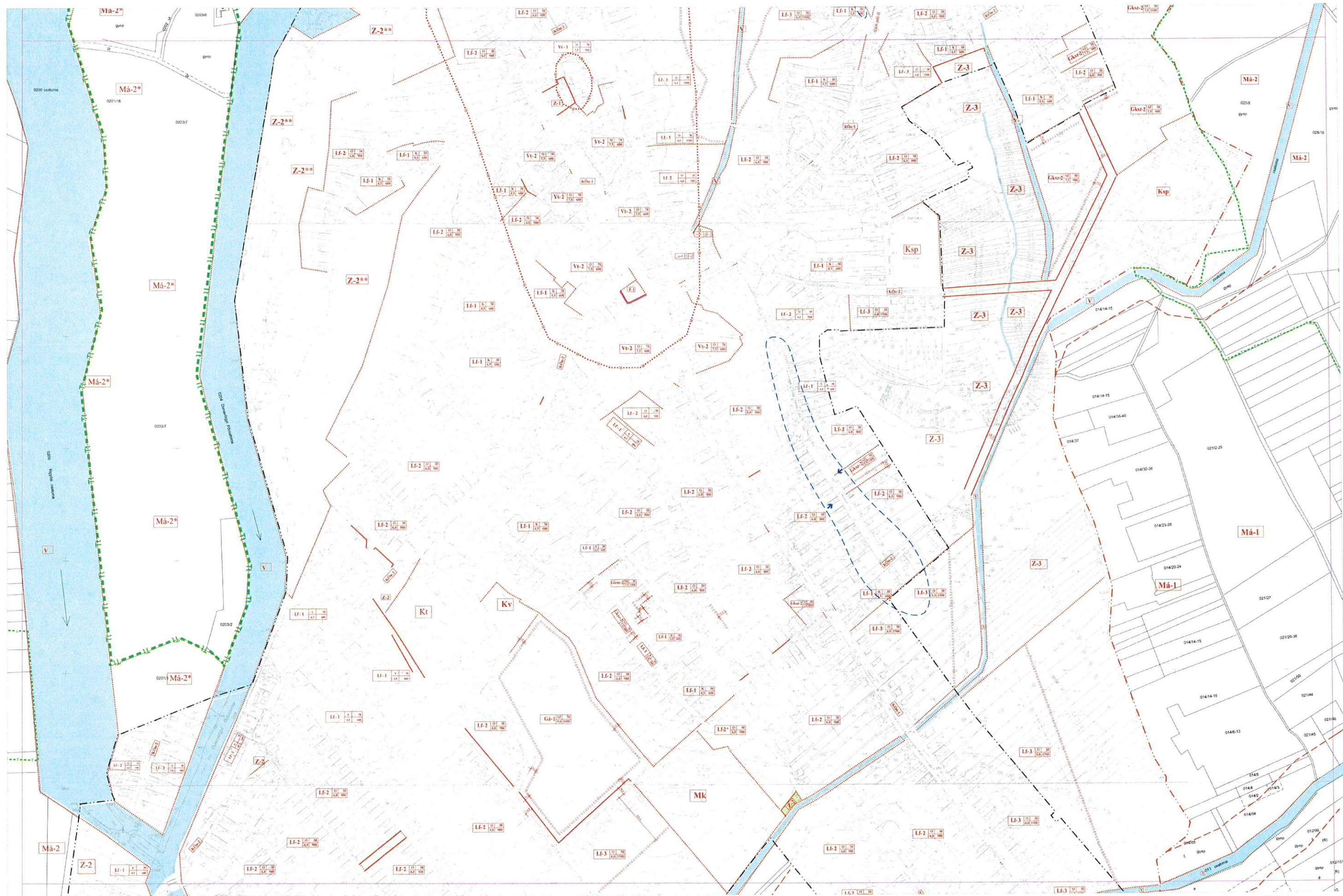


Alaptérkép a 2004. és 2018. évi állami alapadatok felhasználásával készült.

14/2019.(X.8.) önkormányzati rendelet 8.§(1) bekezdés b) pontja átvéve.
 1/2021.(I.8.) önkormányzati rendelet 3.§-a átvéve.
 1/2021.(VI.8.) önkormányzati rendelet átvéve.

9/2004.(VI.30.) önkormányzati rendelet 2. melléklete

Belterület szabályozási tervének SZ-2 Aszelvénye
 jelmagyarazat SZ-2C szelvényén

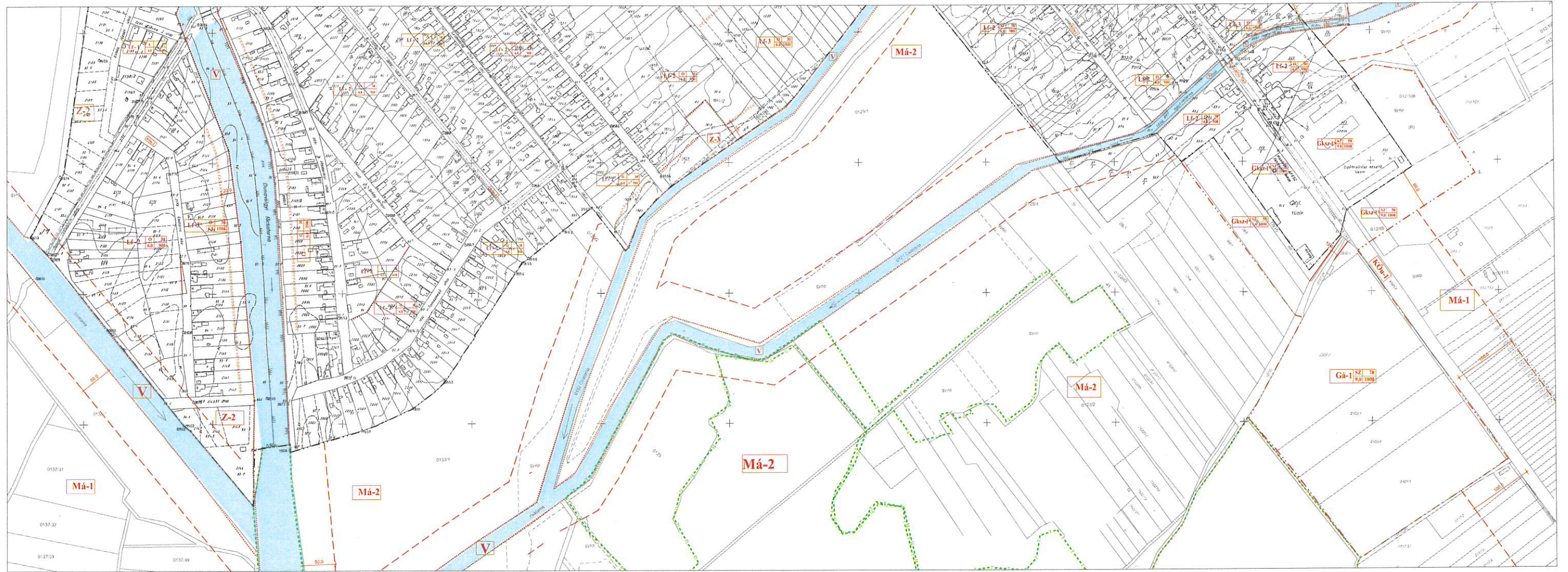


Alap térkép a 2004. évi állami alapadatok felhasználásával készült.

14/2019.(X.8.) önkormányzati rendelet 8.§(1) bekezdés b) pontja átvétele.
1/2021.(I.8.) önkormányzati rendelet 3.§-a átvétele.

Belterület szabályozási tervének **SZ-2B** szelvénye
jelnyelvről SZ-2c szelvényen
9/2004.(VI.30.) rendelet 2. melléklete


(VI-2) építési övezeti határvonalat érintő nyomvonalai táb (akt. szám: 406/2013.) javítása 2013. február 11-én



Kötelező szabályozási elemek

- Belterületi határ (terv jóváhagyásakor hatályos)
- Beépítésre szánt terület határa (tervezett belterületi határ), egyúttal övezeti határ is
- Szabályozási vonal (külön jel nélkül az utcai telekhatár)
- Övezeti határvonal - külön jel nélkül a közterületi telekhatár vonala
- Beültetési kötelezettségű terület határa

- Építési tilalom határa
- Csapadékesatorna miatti tilalom
- Régészeti lelőhely
- Helyi védettségű épület
- Műemlék
- Nem kerithető, közcélú telekrész
- NATURA 2000.(Élőhelyvédelmi és-, madárvédelmi terület határa)
- Hidrogeológiai "B" védőidom határa
- Védőterület határa (szakhatósági közreműködési kötelezettség)
- Természeti terület határa
- Ex lege védett terület határa
- Belvízveszélyes terület határa
- NATURA 2000. terület határa



14/2019.(X.I.) önkormányzati rendelet 8.§(1) bekezdés b) pontja átiratva.
 Alaptérkép a 2004. és 2018. évi állami alapadatok felhasználásával készült.
 Csatornaköze vonatkozó nyomtatási hiba kijavítva: 2011. január 19.

Ar. azonosítás: állami alapadatok felhasználásával a 14/2019.(X.I.) önkormányzati rendelet 8.§(1) bekezdés b) pontja átiratva.
 Építész: AKASZTÓ Községi Önkormányzat
 Tervező: AKASZTÓ
 Településrendezési terve
 Művelet: 9/2004.(VI.30.) rendelet 2. mellékletének 1.1.1. pontja
 Légiárk: 1:2 000
 Munkaszám: 102156
 Dátum: 2021. január 05.

SZ-2c