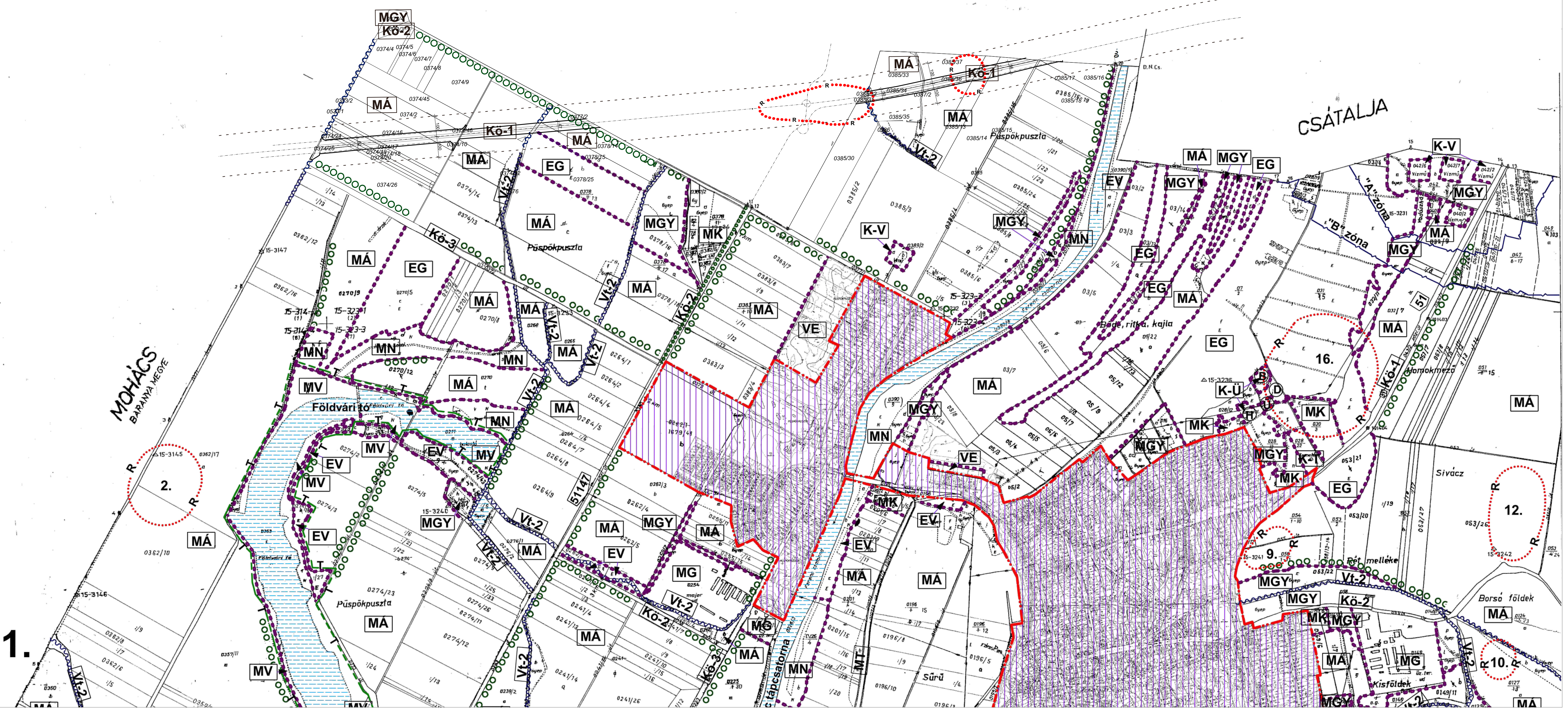


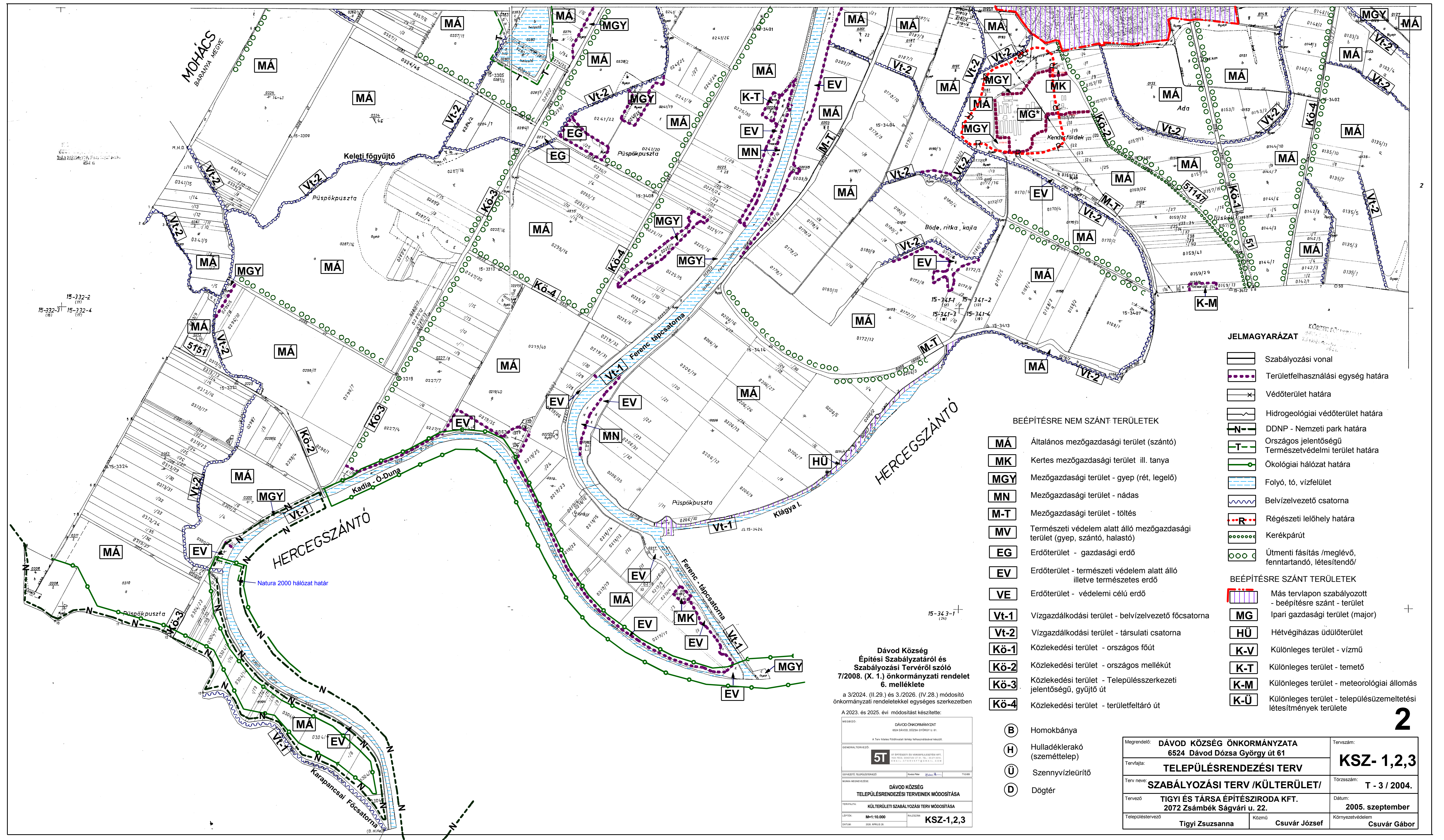
6. melléklet a 7/2008. (X.1.) önkormányzati rendelethez

1.

MOHÁCS
BÁNYA MEGYE

CSÁTALJA





- JELMAGYARÁZAT**
- Szabályozási vonal
 - Területfelhasználási egység határa
 - Védőterület határa
 - Hidrogeológiai védőterület határa
 - DDNP - Nemzeti park határa
 - Országos jelentőségű Természetvédelmi terület határa
 - Ökológiai hálózat határa
 - Folyó, tó, vízfelület
 - Belvízelvezető csatorna
 - Régészeti lelőhely határa
 - Kerékpárút
 - Ütmenti fásítás /meglévő, fenntartandó, létesítendő/
- BEÉPÍTÉSRE NEM SZÁNT TERÜLETEK**
- MA** Általános mezőgazdasági terület (szántó)
 - MK** Kertés mezőgazdasági terület ill. tanya
 - MGY** Mezőgazdasági terület - gyeper (rét, legelő)
 - MN** Mezőgazdasági terület - nádas
 - M-T** Mezőgazdasági terület - töltés
 - MV** Természeti védelem alatt álló mezőgazdasági terület (gyep, szántó, halastó)
 - EG** Erdőterület - gazdasági erdő
 - EV** Erdőterület - természeti védelem alatt álló illetve természetes erdő
 - VE** Erdőterület - védelemi célú erdő
 - Vt-1** Vizgazdálkodási terület - belvízelvezető főcsatorna
 - Vt-2** Vizgazdálkodási terület - társulati csatorna
 - Kö-1** Közlekedési terület - országos főút
 - Kö-2** Közlekedési terület - országos mellékút
 - Kö-3** Közlekedési terület - Településszerkezeti jelentőségű, gyűjtő út
 - Kö-4** Közlekedési terület - területfeltáró út
- BEÉPÍTÉSRE SZÁNT TERÜLETEK**
- Más tervlapon szabályozott - beépítésre szánt - terület
 - MG** Ipari gazdasági terület (major)
 - HÜ** Hétfélgázás üdülőterület
 - K-V** Különleges terület - vízmű
 - K-T** Különleges terület - temető
 - K-M** Különleges terület - meteorológiai állomás
 - K-Ü** Különleges terület - településüzemeltetési létesítmények területe

Dávod Község
Építési Szabályzatáról és
Szabályozási Tervéről szóló
7/2008. (X. 1.) önkormányzati rendelet
6. melléklete

a 3/2024. (II.29.) és 3./2026. (IV.28.) módosító önkormányzati rendeletekkel egységes szerkezetben
 A 2023. és 2025. évi módosítását készítette:

MÉRSÉK
 DÁVOD ÖNKORMÁNYZAT
 6524 DÁVOD DÓZSA GYÖRGY ÚT 61.
 A Tervezési Főosztályának Szervezeti és Működési Szabályzata

5T
 ALÁÍRÁSOK ÉS SZÁMOK
 A Tervezési Főosztályának Szervezeti és Működési Szabályzata

DÁVOD KÖZSÉG
 TELEPÜLÉSRENDEZÉSI TERVEKNEK MÓDOSÍTÁSA

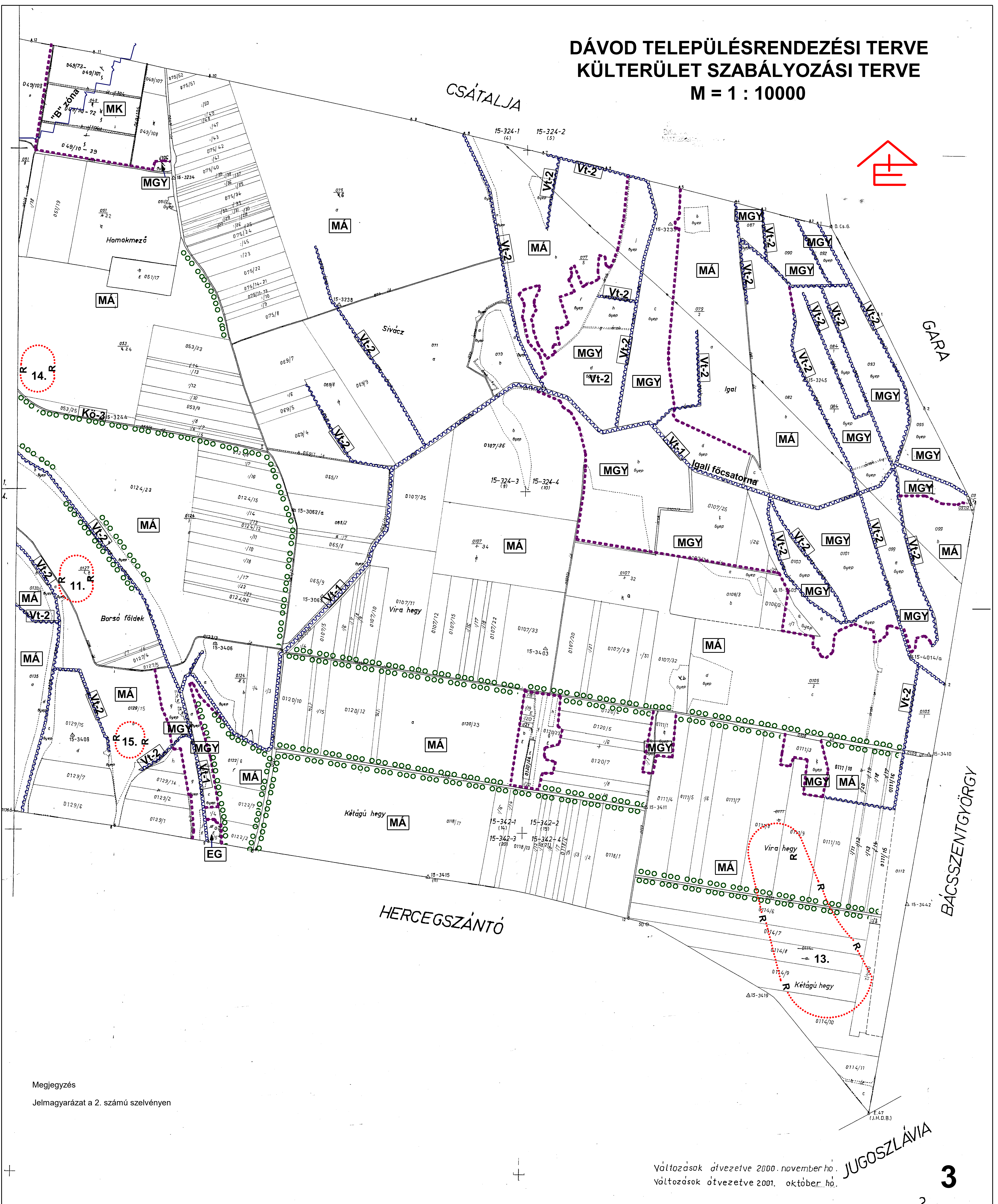

TERVEZŐ
 TIGYI ÉS TÁRSA ÉPÍTÉSZIRODA KFT.
 2072 ZSÁMBÉK SÁGVÁRI U. 22.

ÉPÍTÉS
 MŰ: 1:10 000
 KÉPZÉS
 KSZ-1,2,3

- B** Homokbánya
- H** Hulladéklerakó (személtelep)
- Ü** Szennyvízleürítő
- D** Dógtér

Megrendelő:	DÁVOD KÖZSÉG ÖNKORMÁNYZATA 6524 Dávod Dózsa György út 61	Tervező:	KSZ- 1,2,3
Tervező:	TELEPÜLÉSRENDEZÉSI TERV	Tervező:	T - 3 / 2004.
Terv neve:	SZABÁLYOZÁSI TERV /KÜLTERÜLET/	Dátum:	2005. szeptember
Tervező:	TIGYI ÉS TÁRSA ÉPÍTÉSZIRODA KFT. 2072 Zsámbék Ságvári u. 22.	Közzététel:	Csuvár József
Településrendező:	Tigyi Zsuzsanna	Közzététel:	Csuvár Gábor

**DÁVOD TELEPÜLÉSRENDEZÉSI TERVE
KÜLTERÜLET SZABÁLYOZÁSI TERVE
M = 1 : 10000**



Megjegyzés
Jelmagyarázat a 2. számú szelvényen

Változások átvezetve 2000. november hó.
Változások átvezetve 2001. október hó.

JUGOSZLÁVIA