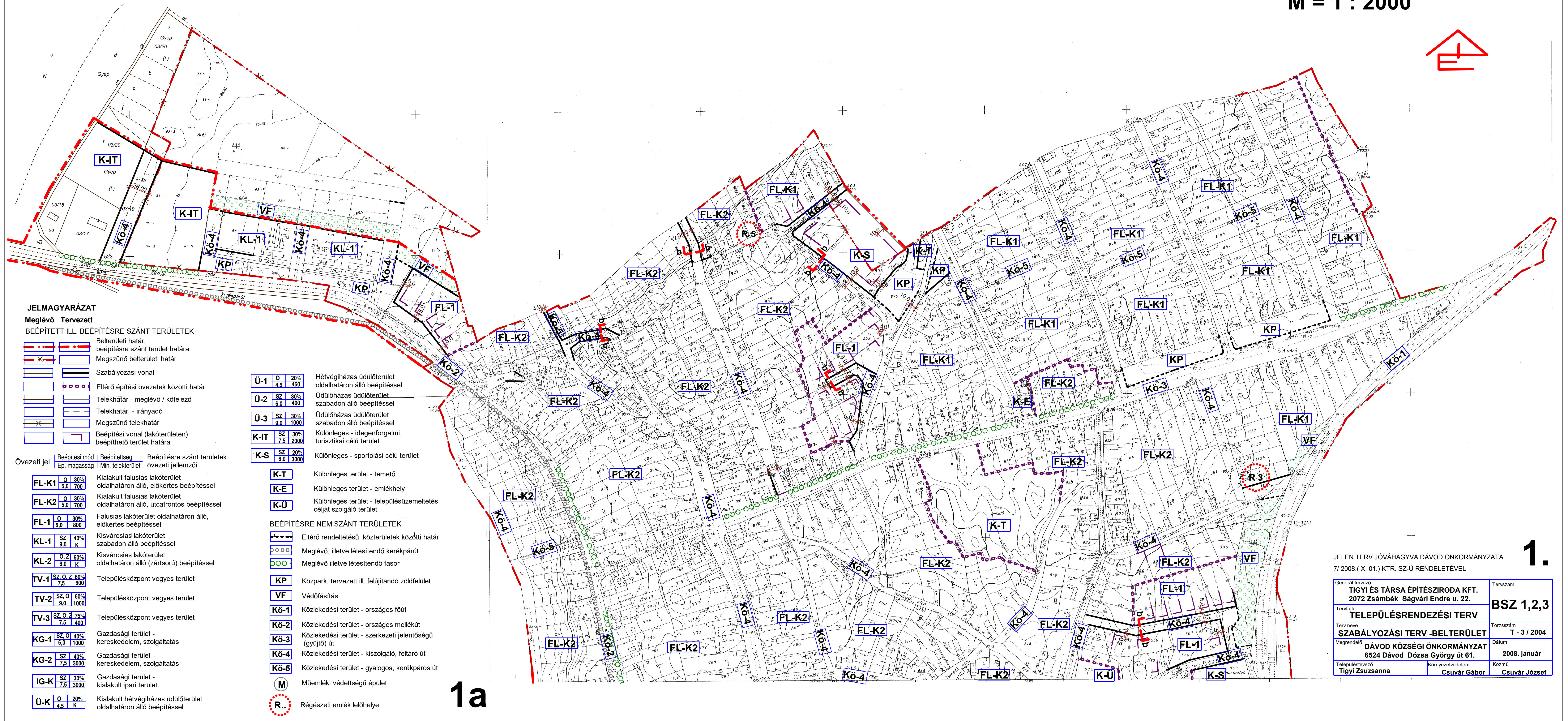



# BELTERÜLET SZABÁLYOZÁSI TERVE

## M = 1 : 2000



### JELMAGYARÁZAT

Meglévő Tervezett

- BEÉPÍTETT ILL. BEÉPÍTÉSRE SZÁNT TERÜLETEK**
- Belterületi határ, beépítésre szánt terület határa
  - Megszűnő belterületi határ
  - Szabályozási vonal
  - Eltérő építési övezetek közötti határ
  - Telekhatár - meglévő / kötelező
  - Telekhatár - iránnyadó
  - Megszűnő telekhatár
  - Beépítési vonal (lakóterületen) beépíthető terület határa
- Övezeti jel**
- | Beépítési mód | Beépítettség      | Beépítésre szánt területek | Övezeti jellemzői |
|---------------|-------------------|----------------------------|-------------------|
| Ep. magasság  | Min. telekterület |                            |                   |
|               | 0, 30%            | 5,0                        | 700               |
|               | 0, 30%            | 5,0                        | 700               |
|               | 0, 30%            | 5,0                        | 800               |
|               | SZ, 40%           | 9,0                        | K                 |
|               | 0,2, 60%          | 6,0                        | K                 |
|               | SZ, 0,2, 60%      | 7,5                        | 600               |
|               | SZ, 0,2, 60%      | 9,0                        | 1000              |
|               | SZ, 0,2, 75%      | 7,5                        | 400               |
|               | SZ, 0,1, 40%      | 6,0                        | 1000              |
|               | SZ, 40%           | 7,5                        | 3000              |
|               | SZ, 30%           | 7,5                        | 3000              |
|               | 0, 20%            | 4,5                        | K                 |

- Hétvégházás üdülőterület oldalhatáron álló beépítéssel
- Üdülőházás üdülőterület szabadon álló beépítéssel
- Üdülőházás üdülőterület szabadon álló beépítéssel
- Különleges - idegenforgalmi, turisztikai célú terület
- Különleges - sportolási célú terület

- Különleges terület - temető
- Különleges terület - emlékhely
- Különleges terület - települészemetelés célját szolgáló terület

- BEÉPÍTÉSRE NEM SZÁNT TERÜLETEK**
- Eltérő rendeltetésű közterületek közötti határ
  - Meglévő, illetve létesítendő kerékpárút
  - Meglévő illetve létesítendő faszor
  - Közpark, tervezett ill. felújítandó zöldfelület
  - Védőfásítás
  - Közlekedési terület - országos főút
  - Közlekedési terület - országos mellékút
  - Közlekedési terület - szerkezeti jelentőségű (gyűjtő) út
  - Közlekedési terület - kiszolgáló, feltárási út
  - Közlekedési terület - gyalogos, kerékpáros út
  - Műemléki védettségű épület
  - Régészeti emlékek lelőhelye

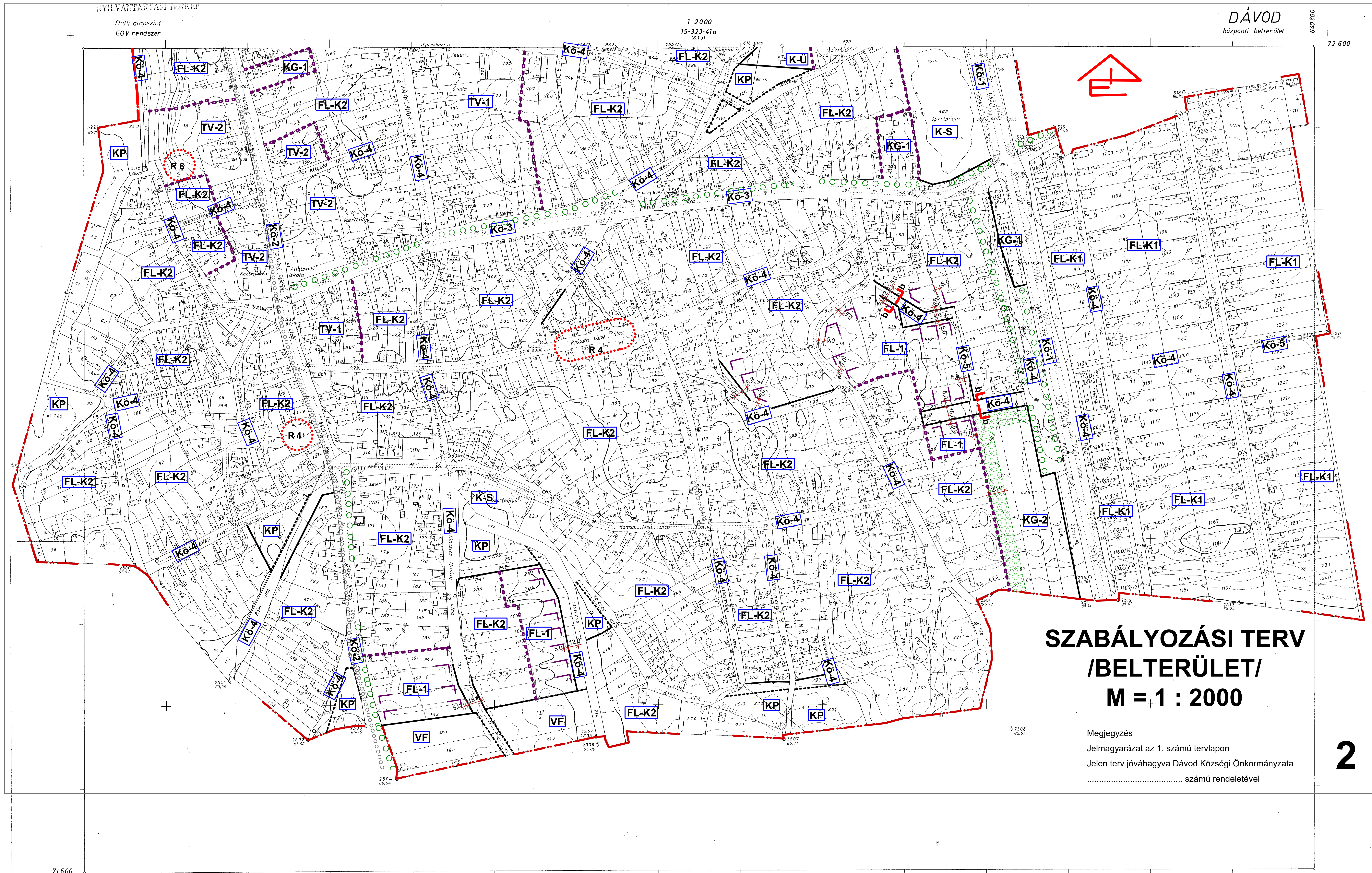
JELEN TERV JÓVÁHAGYVA DÁVOD ÖNKORMÁNYZATA  
7/2008. (X. 01.) KTR. SZ-Ú RENDELETÉVEL

Generál tervező	Tervezőszám
TIGYI ÉS TÁRSA ÉPÍTÉSIRODA KFT. 2072 Zsámbék Ságvári Endre u. 22.	<b>BSZ 1,2,3</b>
Tervfajta	Törzsszám
<b>TELEPÜLÉSRENDÉZÉSI TERV</b>	T-3 / 2004
Tervnév	Dátum
<b>SZABÁLYOZÁSI TERV -BELTERÜLET</b>	2008. január
Megrendelő	Közmű
DÁVOD KÖZSÉGI ÖNKORMÁNYZAT 6524 Dávod Dózsa György út 61.	Csuvar József
Településtevező	Környezetvédelem
Tigyi Zsuzsanna	Csuvar Gábor

1a

1.





NYILVANTARTÁSI TERKEP  
Balti alapszint  
EOV rendszer

1:2000  
15-323-41a  
(8.3a)

DÁVOD  
központi belterület  
640 800  
72 600

## SZABÁLYOZÁSI TERV /BELTERÜLET/ M = 1 : 2000

Megjegyzés  
Jelmagyarázat az 1. számú tervlapon  
Jelen terv jóváhagyva Dávod Községi Önkormányzata  
..... számú rendeletével

**2**

71 600

639 300  
Kiadja  
az FM Földmérési és Tervezési Főosztály  
Felső Csákos, Zsámboki Sándor  
Sikarszónálétele  
a GEOSZ Földügyi Szolgálat Kft. 1992-ben  
FŐM engedélyszám: 4083/1992.

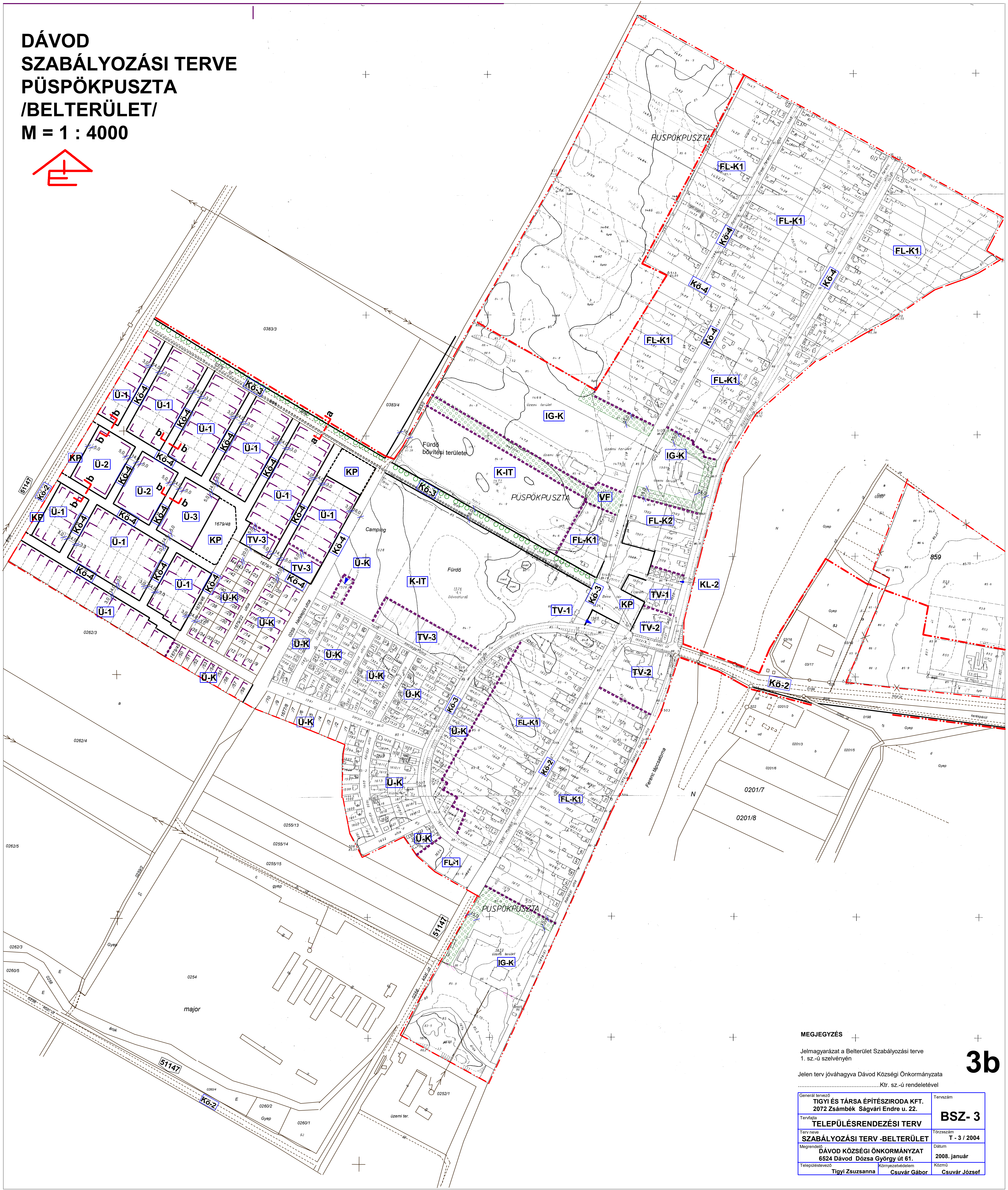

A belterület magasság, felmérése a síkvonalú felméréssel egyenértékű fotogrammetriai  
eljárással történt a 474/83/1983. OTTH számú 1.7. Szabályzat előírása szerint.  
Alaprajzok méterben.

A belterület új felmérése fotogrammetriai eljárással történt a 47 480/1983. OTTH  
számú 1.7. Szabályzat előírása szerint. A felmérést a PGTV végezte.  
A terepánakna bejegyzésének időpontja: 1991. nov. 15.

15-323-43a  
(8.3a)



# DÁVOD SZABÁLYOZÁSI TERVE PÜSPÖKPUSZTA /BELTERÜLET/ M = 1 : 4000



**MEGJEGYZÉS**  
Jelmagyarázat a Belterület Szabályozási tervé  
1. sz.-ű szelvényén  
Jelen terv jóváhagyva Dávod Községi Önkormányzata  
.....Ktr. sz.-ű rendeletével

# 3b

Generál tervező <b>TIGYI ÉS TÁRSA ÉPÍTÉSZIRODA KFT.</b> 2072 Zsámbék Ságvári Endre u. 22.	Tervszám <b>BSZ- 3</b>
Tervfajta <b>TELEPÜLÉSRENDÉZÉSI TERV</b>	Törzsszám T - 3 / 2004
Tervező <b>DÁVOD KÖZSÉGI ÖNKORMÁNYZAT</b>	Dátum 2008. január
Megrendelő <b>6524 Dávod Dózsa György út 61.</b>	Községi Községi
Településtevező Tigyi Zsuzsanna	Környezetvédelem Csuvár Gábor
	Csuvár József