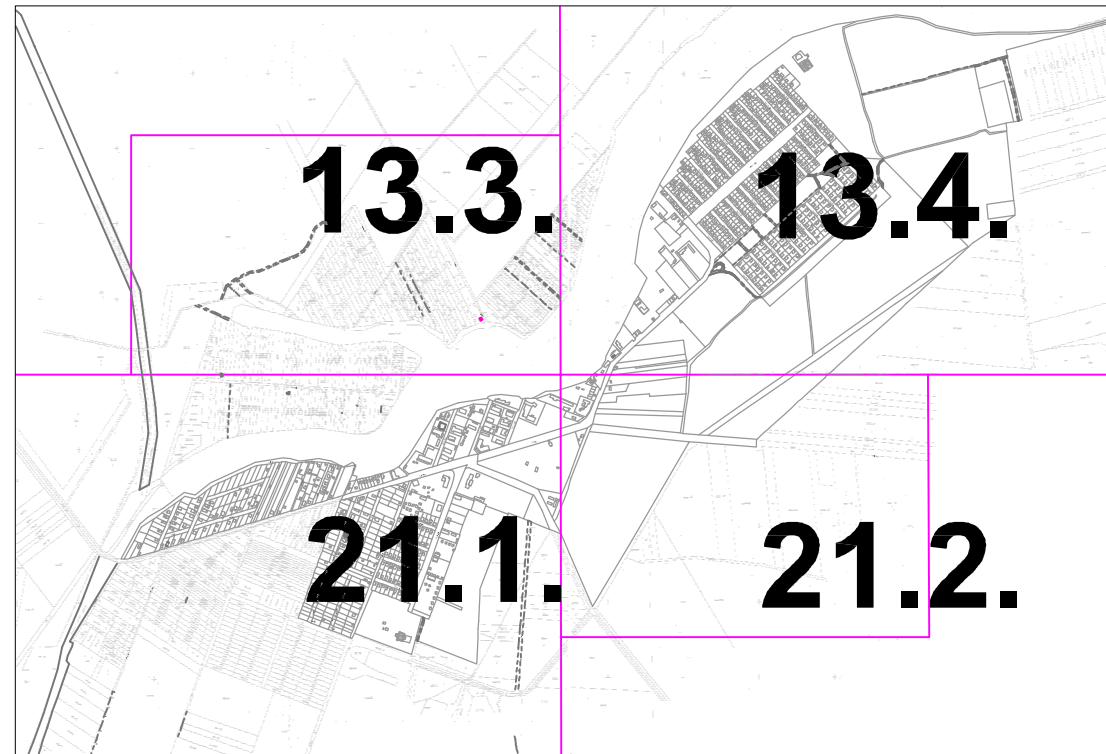


# ↑ DUNAPATAJ

## Településrendezési terve

### SZELID SZABÁLYOZÁSA

#### szelvényezés és jelmagyarázat



- · · — · · — Belterületi határ (alaptérképi jel)
- · · — · · — Beépítésre szánt terület határa
- Szabályozási vonal (külön jel nélkül a közterületi telekhatár)
- · · · · Övezeti határvonal, ha a szabályozási vonaltól különbözik
- T — — — — T "Ex lege" védett terület határa (egyúttal M2 övezeti határvonal is)
- Tt — — — — Tt Természeti terület határa (egyúttal M2 övezeti határvonal is)
- Tt — — — — Tt NATURA 2000. határa (egyúttal M2 övezeti határvonal is)
- T ■ ■ ■ ■ Természetvédelmi terület határa (Szelid TT)
- — — — Védőterület határa -szakhatósági közreműködési kötelezettség
- 00000000000000000000 Beültetési kötelezettség határa, a méretezett telekoldaltól számítva
- V □ □ □ □ Hidrogeológiai védőövezet határa
- · · · · Régészeti lelőhely

#### ÖVEZETEK AZONOSÍTÓ JELEI

- KÖu-1** országos fő -és mellékút **KÖu-2** gyűjtőtűt **KÖu-3** kiszolgálótűt **KÖu-4** egyéb út
- Z** **Z\*** Lakóterületi ill. üdülőterületi közpark **Z-V** Védelmi zöldterület **Z-E** Extenzív zöldterület
- M1** Mezőgazdasági terület általános övezet **M2** Mezőgazdasági terület védelmi övezet
- Eg** Gazdasági erdőövezet **Ev** Védelmi erdőövezet

#### KÜLÖNLEGES BEÉPÍTÉSRE SZÁNT TERÜLETEK JELEI

- Stk** strandterület

#### ÉPÍTÉSI ÖVEZETEK AZONOSÍTÓ JELEI

Területfelhasználási mód ( **Üü** üdülőházas terület **Lke** kertvárosias lakóterület **Üh** hétvégi házas terület **Vt** településközpont vegyes terület **Gksz** kereskedelmi szolgáltató terület **Gip** ipari terület)

Beépítési mód (SZ szabadonálló, O oldalhatáron álló E egyedi)

<b>Üü- 1</b>	<b>SZ</b>	<b>30</b>	Beépítettség mértéke (max %)
	<b>6,0</b>	<b>800</b>	Telek területe min (m <sup>2</sup> )

Építménymagasság max (m)

Építési övezeti azonosító

— — — — Helyi építési szabályozáson kívüli elem: Természetvédelmi törvény szerinti védőterület határa



ÉPÍTÉSMŰHELY KFT.  
Kecskemét, Wesselényi u.1.  
Telefon, fax: 76/482-916  
Email: eplmu@korm.hu  
Gygyvezető: Vas Tibor  
Felelős tervező:  
Szilberhom Erzsébet  
TT1/E-03-105  
Munkatárs:

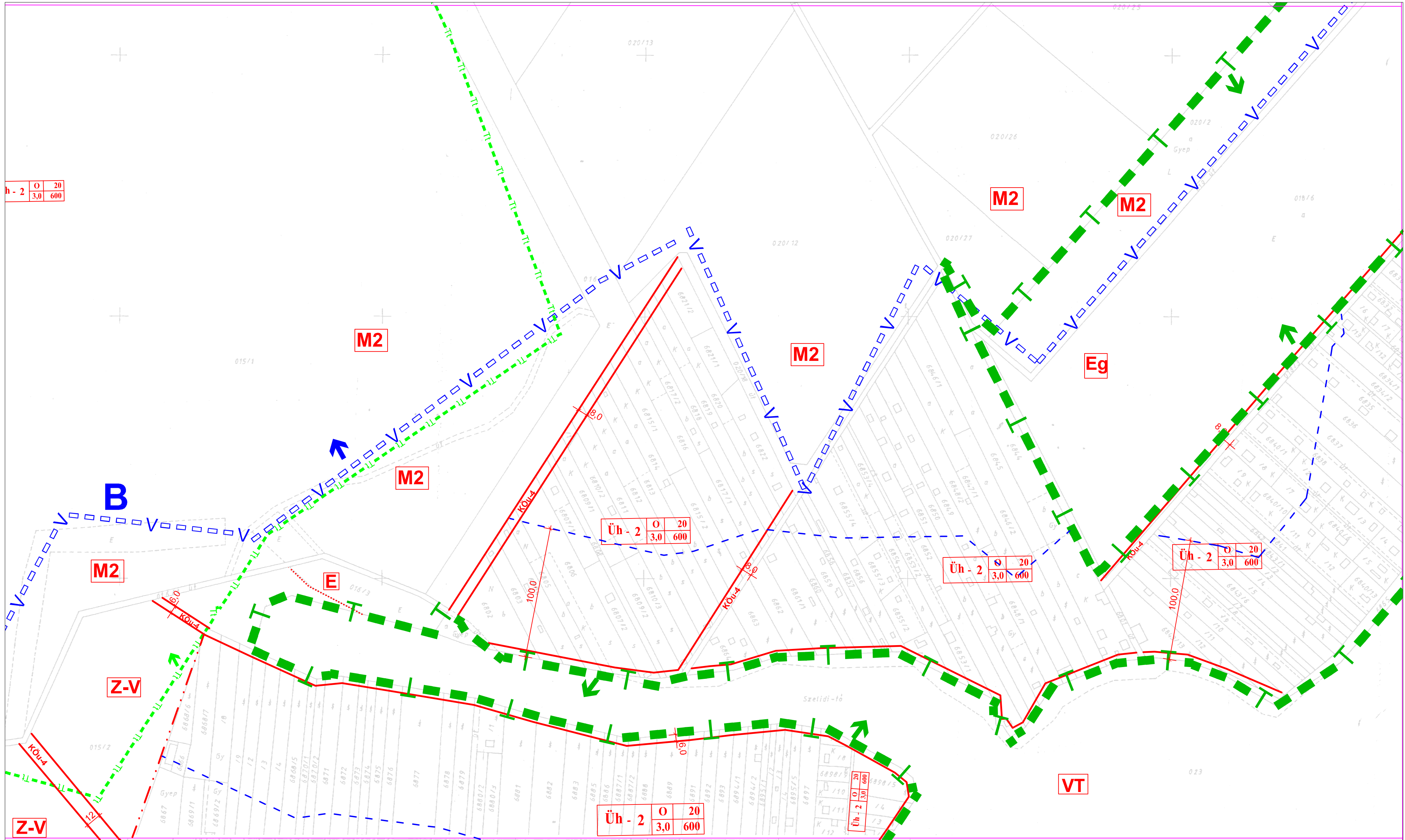
Az alaptérkép adatainak felhasználásával; a Kalocsai Körzet Földhivatalban vezetett betherületi nyilvántartási és külterületi átnézet térképszelvények másolásával készült.

Megbízó: Dunapataj Nagyközségi Önkormányzat

Tárgy: **DUNAPATAJ**  
Településrendezési terve

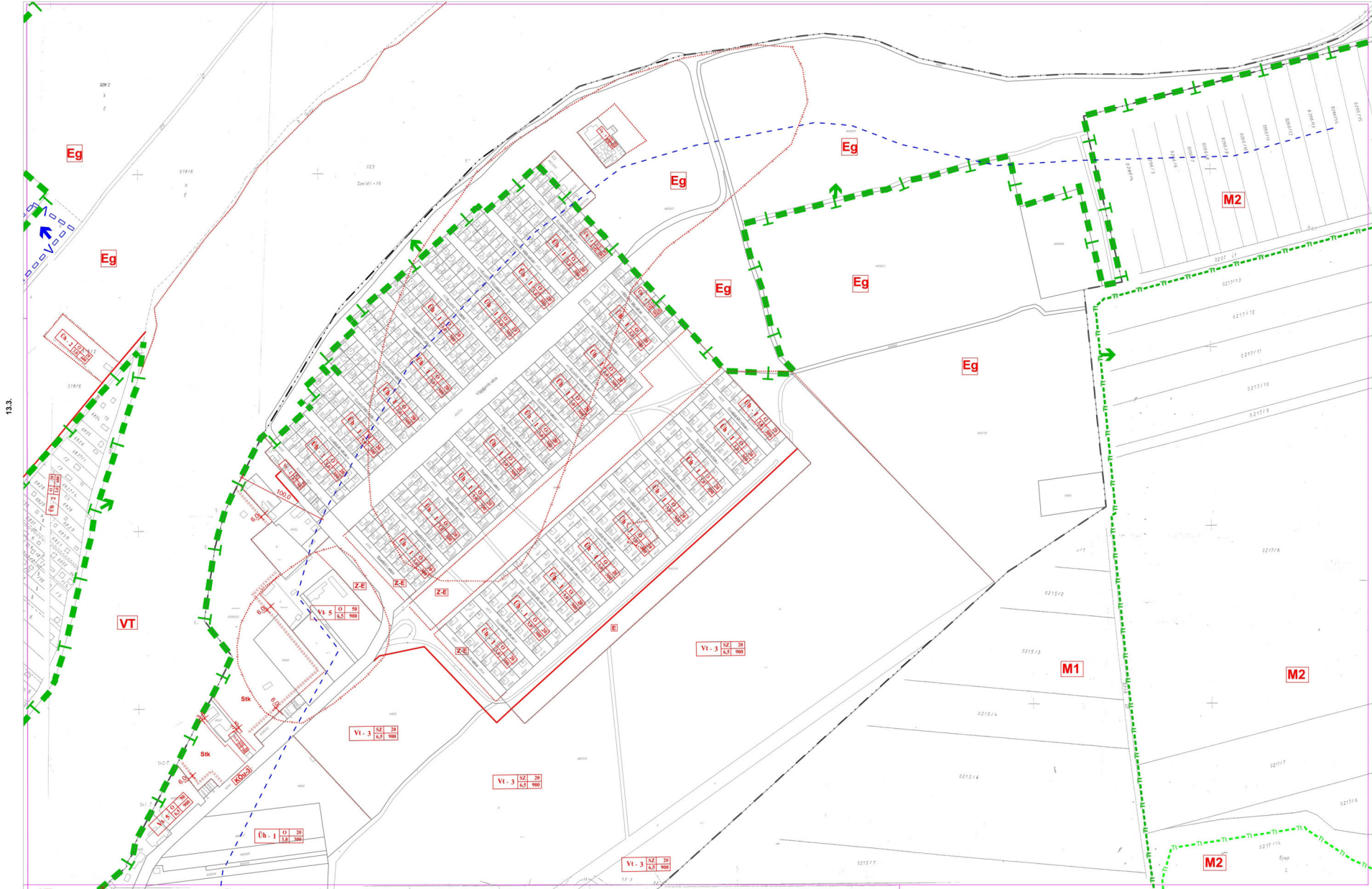
Munkarész: 11/2006.(V.29.) rendelet melléklete Rajzszám:  
Lépték: 1:2000  
Munkaszám:  
Dátum: 2022.

**SZT-2**



13.3	13.4
21.1.	21.2.

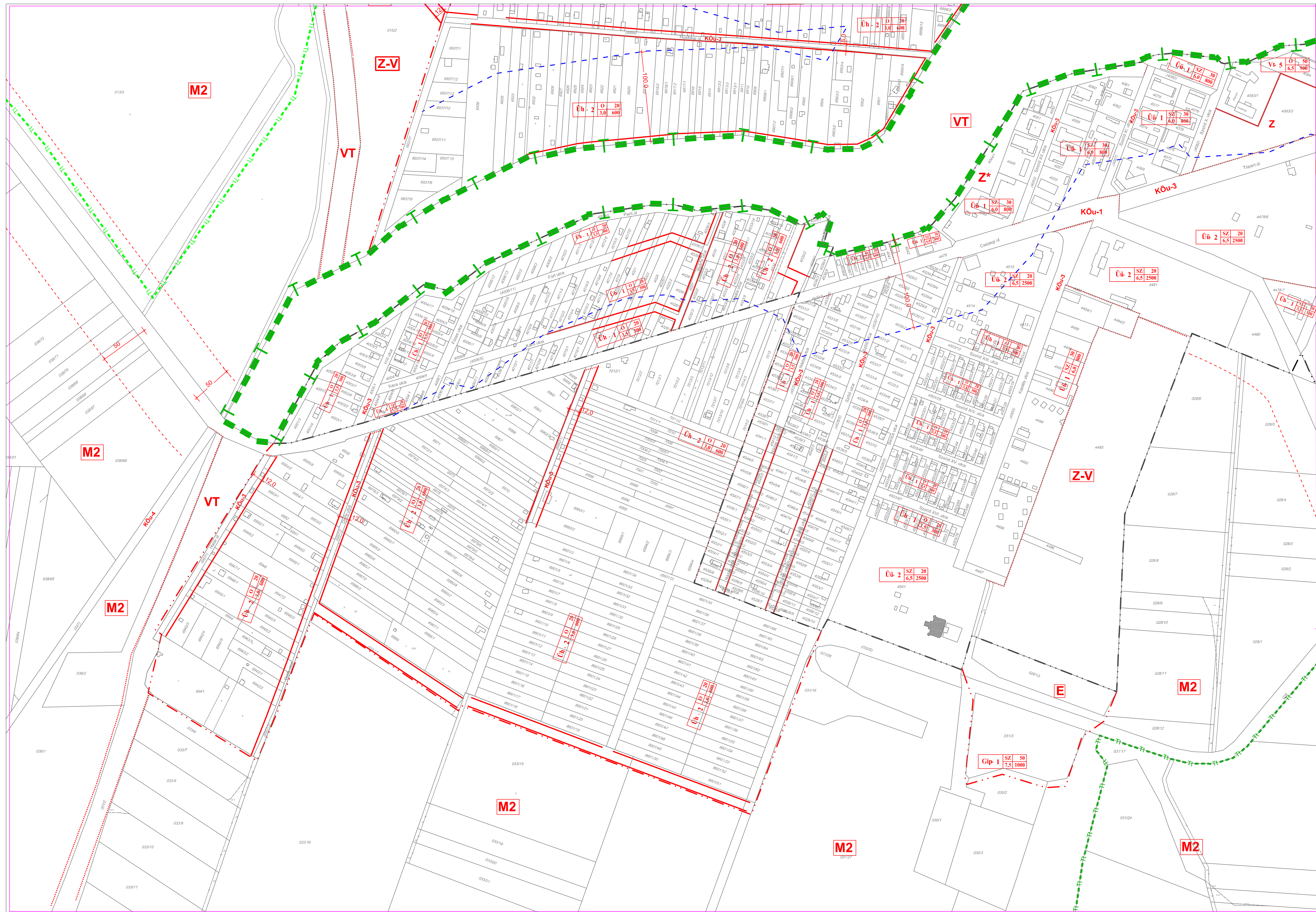
SZT-2 13.3.



13.3.

13.3.	13.4.
21.1.	21.2.

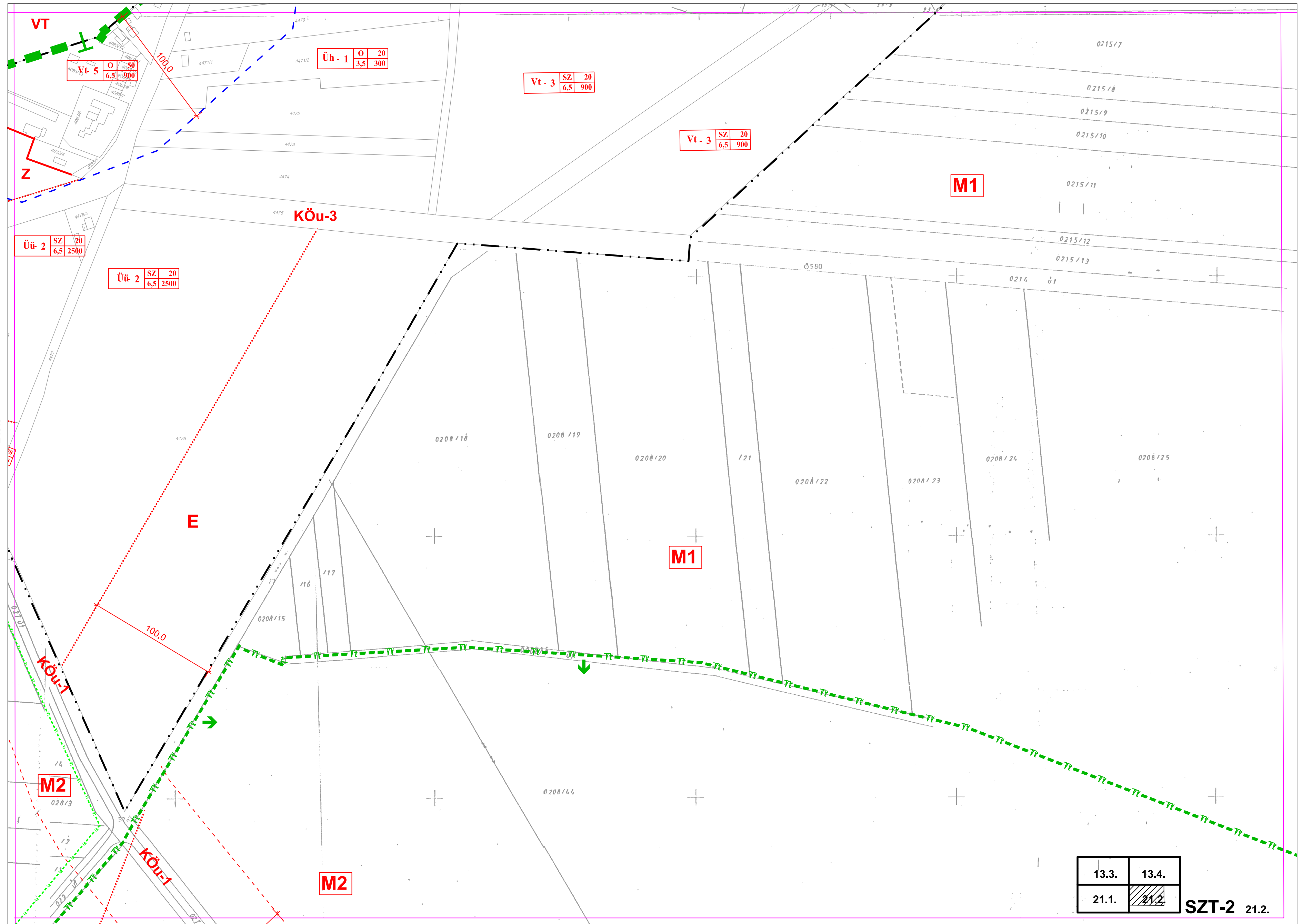




13.3.	13.4.
21.1.	21.2.

SZT-2 21.1.





13.3.	13.4.
21.1.	21.2.

**SZT-2** 21.2.

Vimankó UNAPATA/2018\_03.dwg, SZT\_2\_21\_2\_2018.03.24\_182748, Szilberhorn, PostScript Level 2M.pcc, 60x40, 1:1