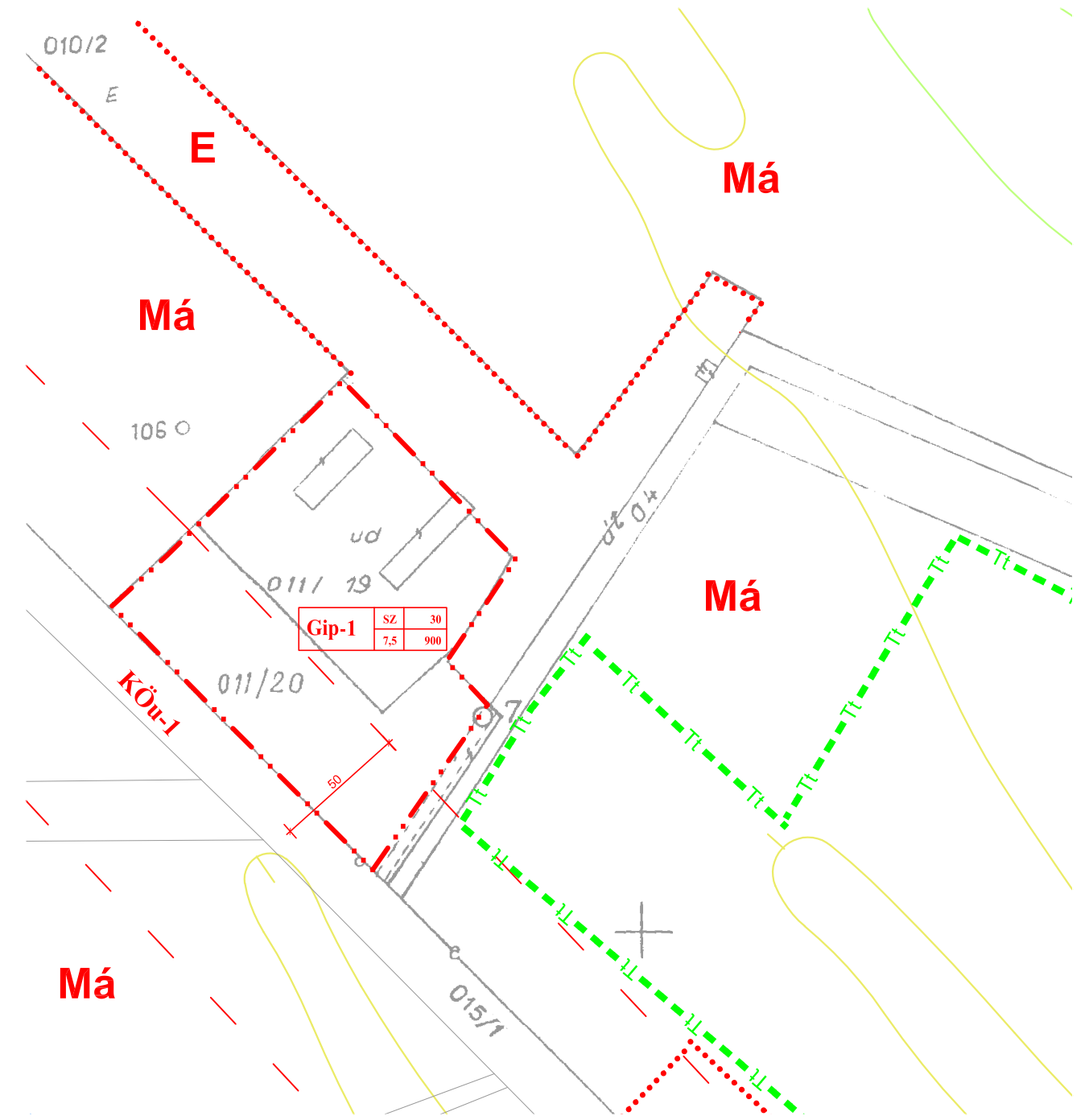




GÉDERLAK Településrendezési terve

011/19 hrsz-ú térség szabályozása m=1:2000







Gip-1	SZ	30
	7.5	900

Ipari terület majorsági övezete -HÉSZ 10.§(3)

Közlekedési területek **Köu-1** Országos fő és mellékutak övezete

Mezőgazdasági terület **Má** Általános övezet Erdőgazdasági terület **E**

-  Beépítésre szánt terület tervezett határa (egyúttal övezeti határvonal)
-  Természeti terület határa
-  Védőterület határa (közlekedési szakhatósági közreműködési kötelezettség)
-  Övezeti határvonal (külön jel nélkül közterületi határvonal)

Az alaptérkép a Kaposvár Körzefel. Földhivatalban vezetett 1:2880 méretarányú költérképről

nyilvános térkép másolata.



ÉPÍTÉSMŰHELY KFT.
Kaposvár, Mészáros utca 1.
Telefon: Fax: 78/462-316
Email: eszlmh@axelero.hu
Ügyvezető: Vas Tibor

Megbízó: GÉDERLAK Községi Önkormányzat

Tárgy: Településrendezési terv

011/19 hrsz-ú térség szabályozási terve

Felelős tervező: Szilberhorn Erzsébet
TT-03-105
Munkálára: Gőmődi Beatrix
Dr. Bottáné Dairida M.
Szaktervező:

Munkarész: 19/2004.(XII.1.) rendelettel jóváhagyott Rajzszám:
Lépték: 1:2 000
Munkaszám: 03/1771
Dátum: 2004.

92 m Bf.

SZ-4