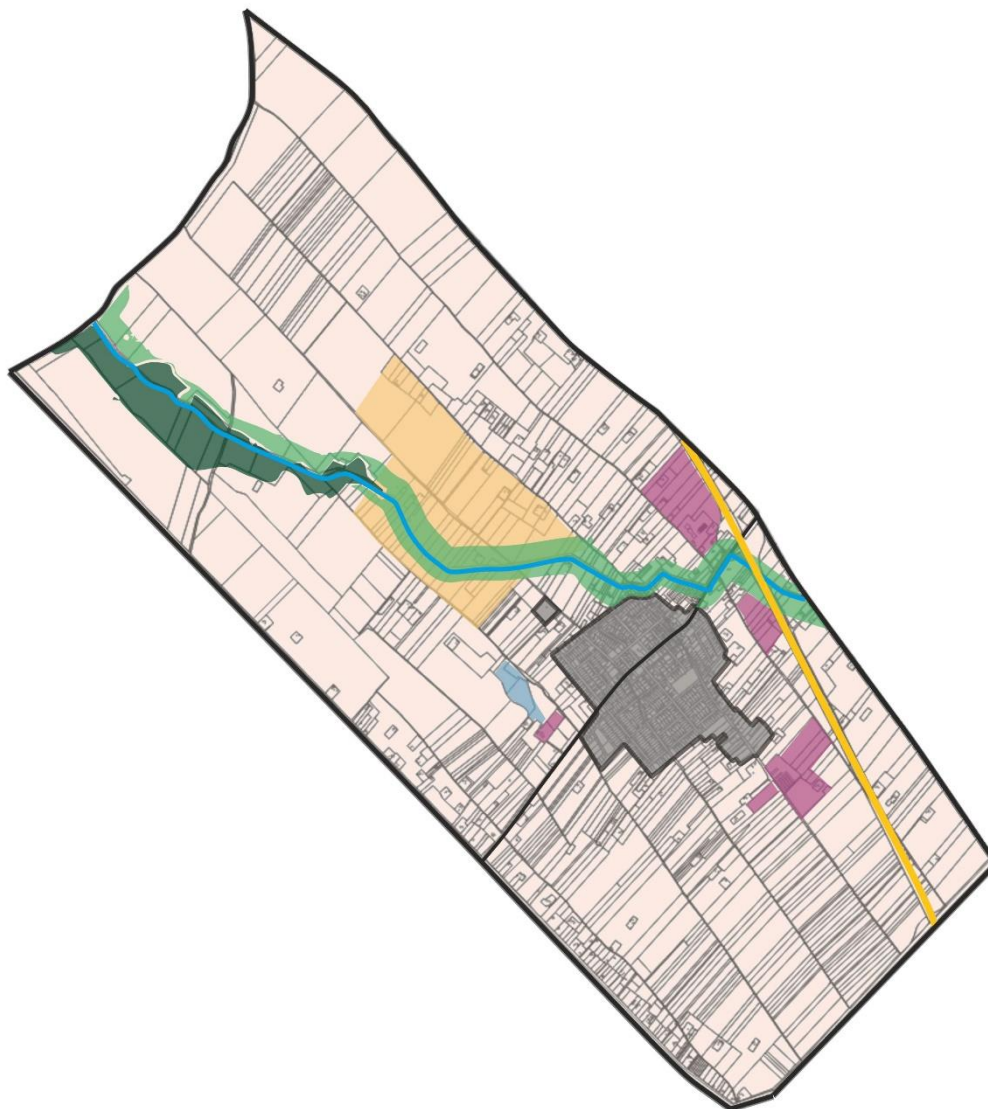












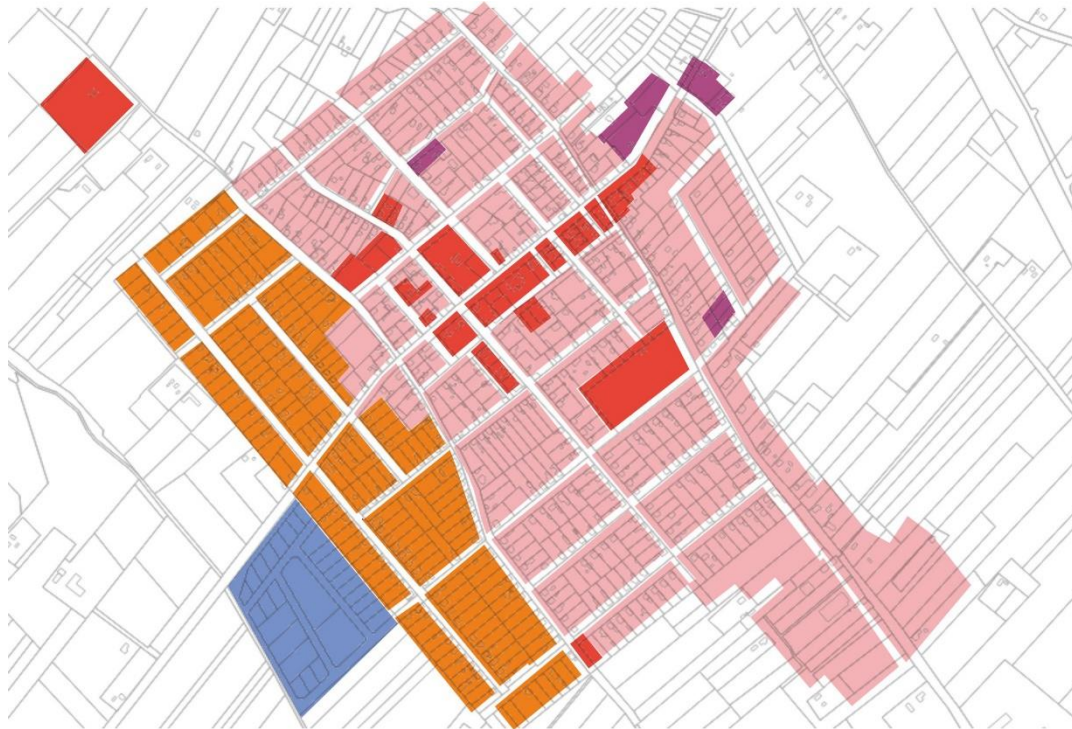
2.melléklet a 6/2019 (IV.30.)önkormányzati rendelethez
TELEPÜLÉSKÉPI SZEMPONTBÓL MEGHATÁROZÓ TERÜLETEK LEHATÁROLÁSÁNAK TÉRKÉPI KIMUTATÁSA

1. FEJEZET: KÜLTERÜLET



	Kereskedelmi, szolgáltató, ipari terület	Egyéb térképi jelek:		települési szövet
	Természeti területek, egyéb külterület:		autópálya	
	kertes mezőgazdasági terület		főbb út	
	tanyás, egyéb mezőgazdasági terület			
	ökológiai magterület			
	ökológiai folyosó			
	turisztikai, rekreációs terület			

2. fejezet: Belterület



- Településközpont és egyéb zöldterület, zöldfelület
- Átalakuló falusias lakóterület
- Kertvárosias lakóterület
- Kereskedelmi, szolgáltató, ipari terület
- Dinamikusán fejlődő terület