


TÉRKÉPEK SZELVÉNYEZÉSE



JELMAGYARÁZAT

Kötelező szabályozási elemek

— · · · —	Belterületi határ – meglévő (terv jóváhagyásakor hatályos)
— · · · —	Belterületi határ tervezett
— — — —	Szabályozási vonal (közterületi határvonal)
— — — —	Területfelhasználási határvonal
XXXXXX	Építési tilalom határa
· · · · ·	Övezeti-, építési övezeti határvonal
■	Műemlék
▨	Helyi védettségű épület V1 teljes épület V2 épület tömeg, V3 homlokzati elem
▨	Helyi védettségű pincés beépítés
●	Védett fa
● ● ●	Védett fásor
UUUUU	Beültetési kötelezettség határa
—	Építési vonal

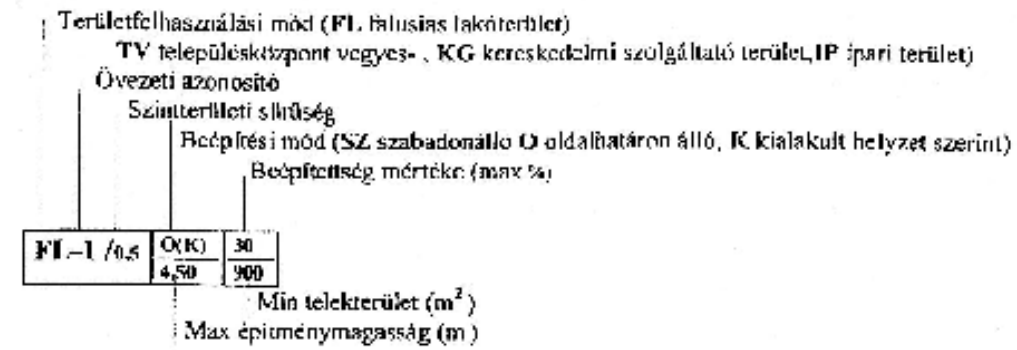
Irányadó szabályozási elemek

— · · —	Javasolt telekhatár
---------	---------------------

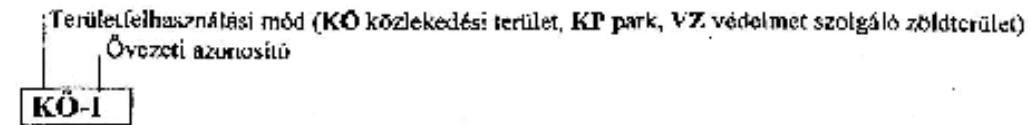
Egyéb elem

— X —	Megszüntető jel
-------	-----------------

ÉPÍTÉSI ÖVEZETEK (beépítésre szánt területek) JELEI



BELTERÜLETI ÖVEZETEK (beépítésre nem szánt területek) JELEI



KÜLÖNLEGES TERÜLETEK JELEI

SPk Sportterület

Tk Temető

Pk Pincés terület



Régészeti lelőhely



Hidrogeológiai védőidom határa

Az alaptérkép Nemesnádudvar Bajai Körzeti Földhivatalban vezetett 1:2000 méretarányú belterületi nyilvántartási térképszelvények másolata. Kapcsolódó külterület 1:4000 méretarányról nagyított. Magassági kiegészítést az 1:10000 méretarányú topográfiai-, és közműtérképek felhasználásával tervező készítette.

ÉPÍTÉSZMŰHELY Kft	Nemesnádudvar Községi Önkormányzat	2002.
Kecskemét	Meghíza	13.01.01
Wesselényi u. 1.	NEMESNÁDUDVAR Településrendezési Terve	
Tel./Fax.: 76-482-916	BELTERÜLET SZABÁLYOZÁSI TERVE	
Tervező: Szilberhom Erzsébet TTI-01.01.01.05	Tárgy	
Ugyeztető: Vas Tibor	Munkarész	1:2000
	Lépték	SZT-2
	Terv száma	