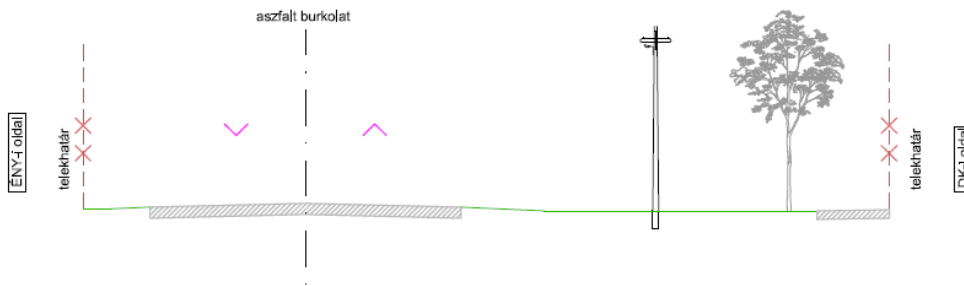


# Út mintakeresztmetszvények

## MEGLÉVŐ ÚTKERESZTSZELVÉNYEK

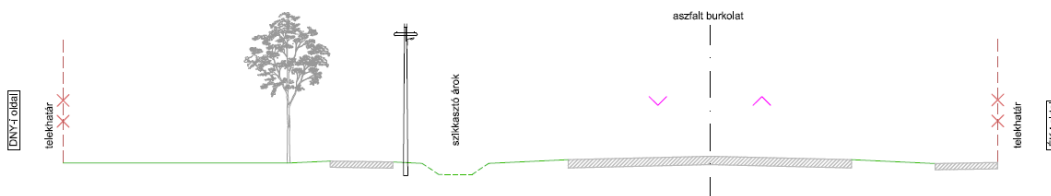
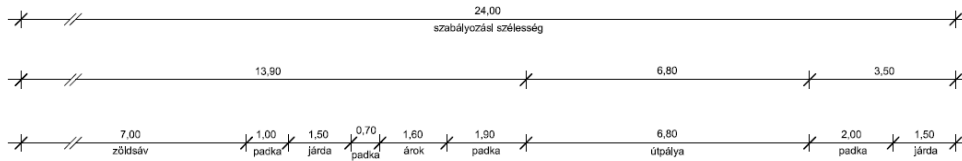
### ① Keresztmetszvény

Fürdő utca  
( belterületi lakóút )



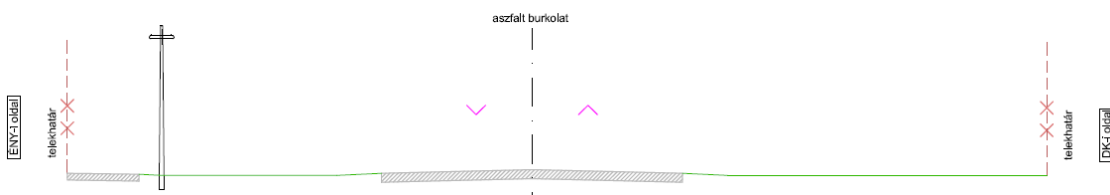

### ② Keresztmetszvény

Szabolcska M. utca  
( belterületi gyűjtőút )

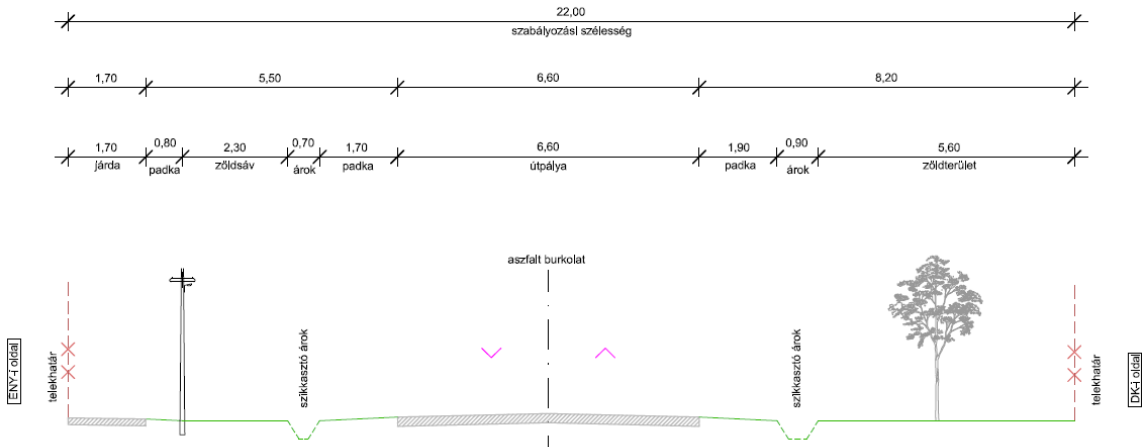


### ③ Keresztmetszvény

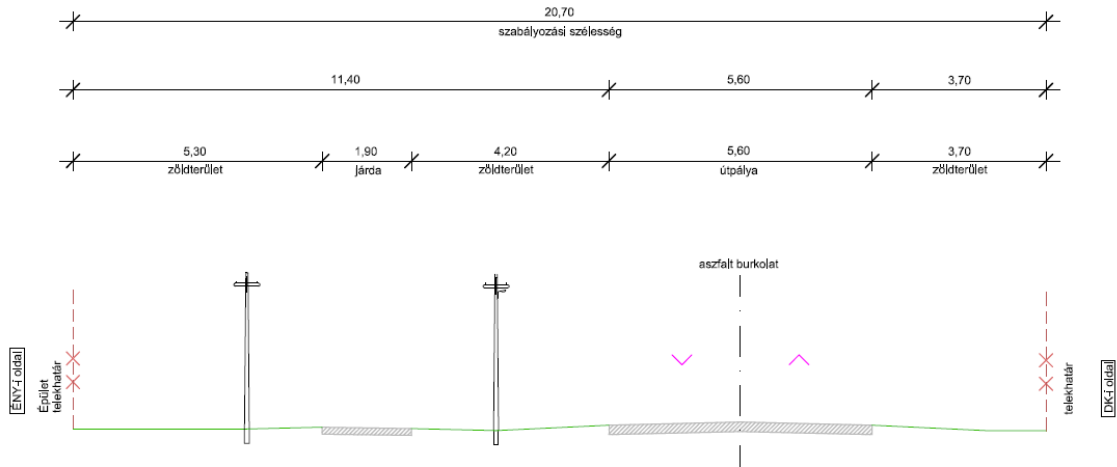
Szabolcska M. utca  
( belterületi gyűjtőút )



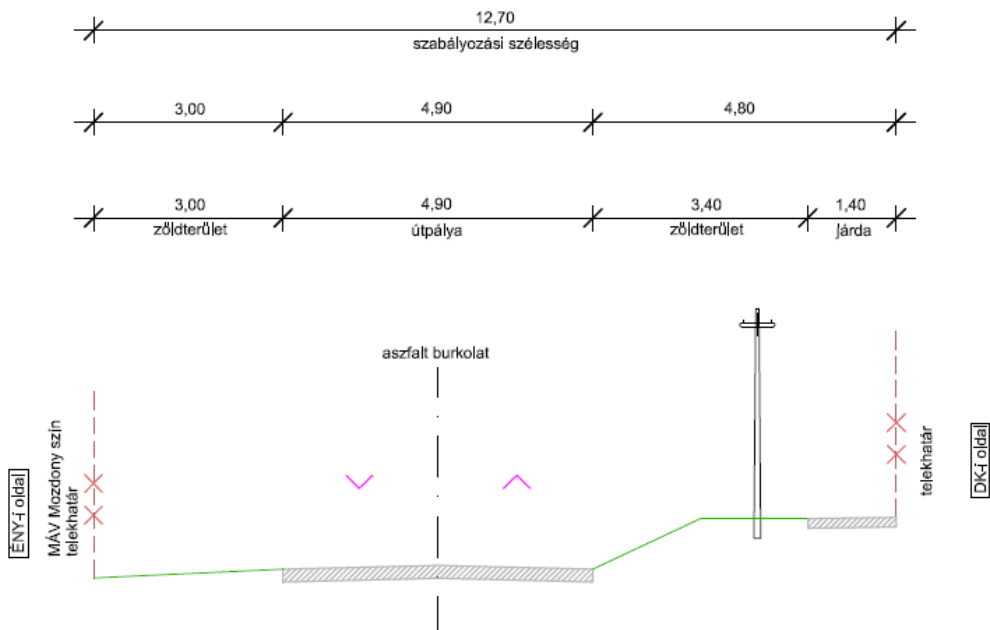
4. **Keresztmetsvény**  
Szabolcska M. utca  
( belterületi gyűjtőút )



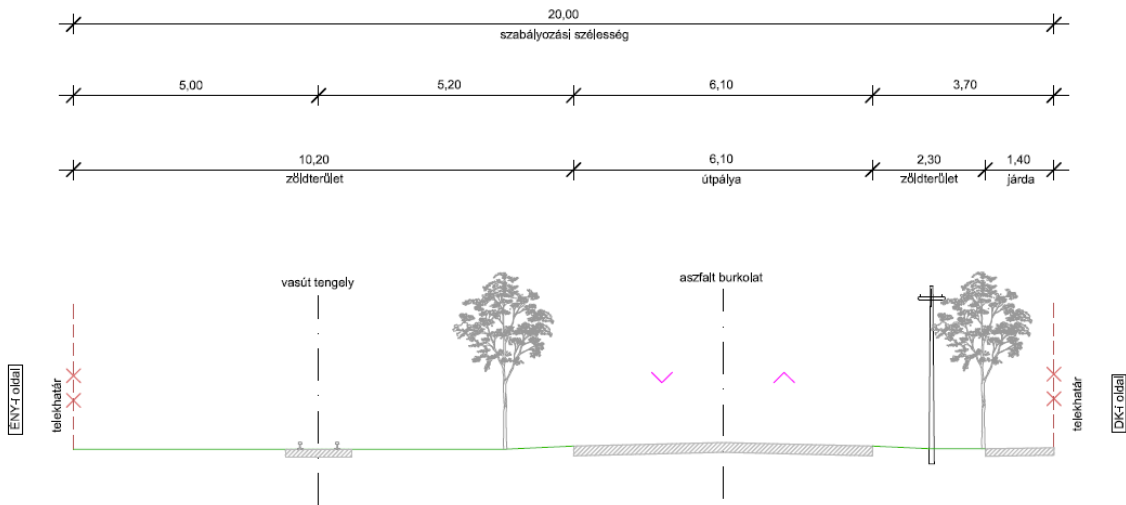
5. **Keresztmetsvény**  
Erdel fasor  
( belterületi gyűjtőút )



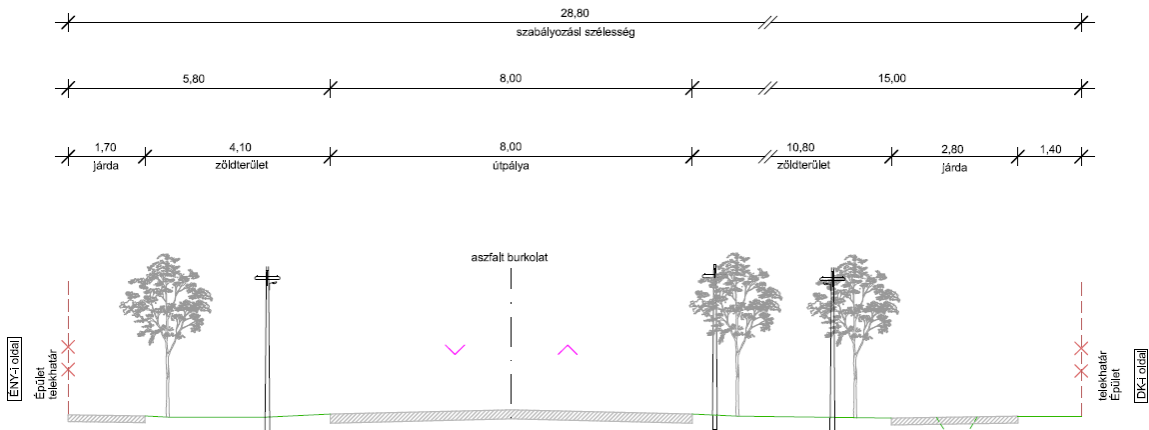
6. **Keresztmetsvény**  
Strand utca  
( belterületi lakóút )



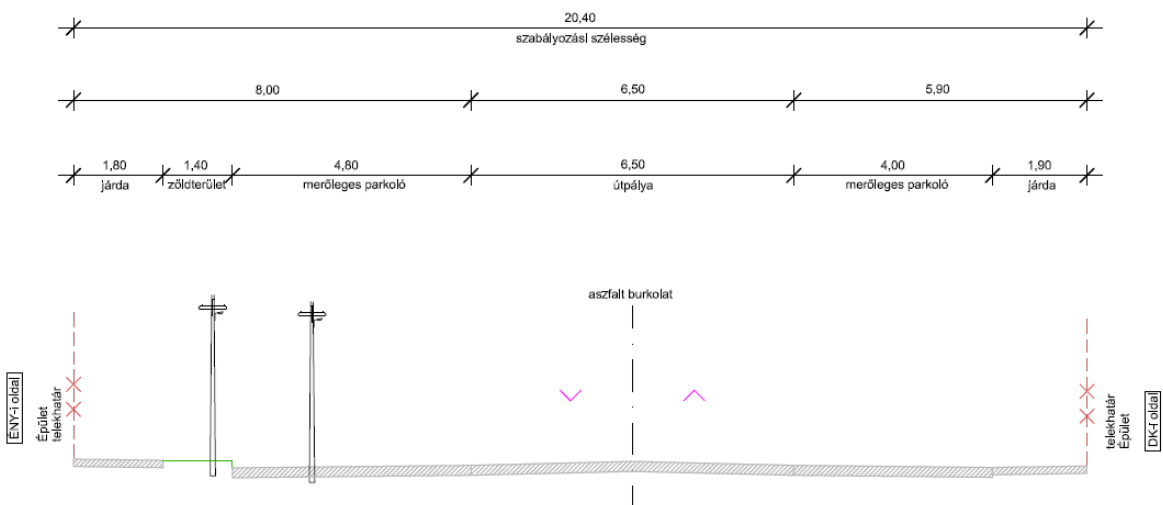
7. **Keresztmetsvény**  
Strand utca  
( belterületi lakóút )



8. **Keresztmetsvény**  
Kossuth utca  
( belterületi lakóút )

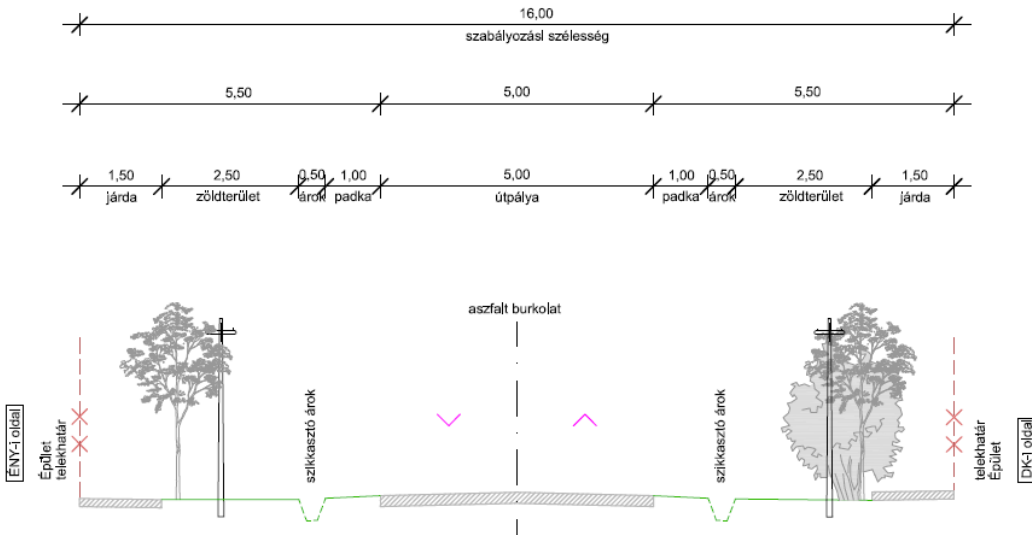


9. **Keresztmetsvény**  
Béke utca  
( belterületi lakóút )



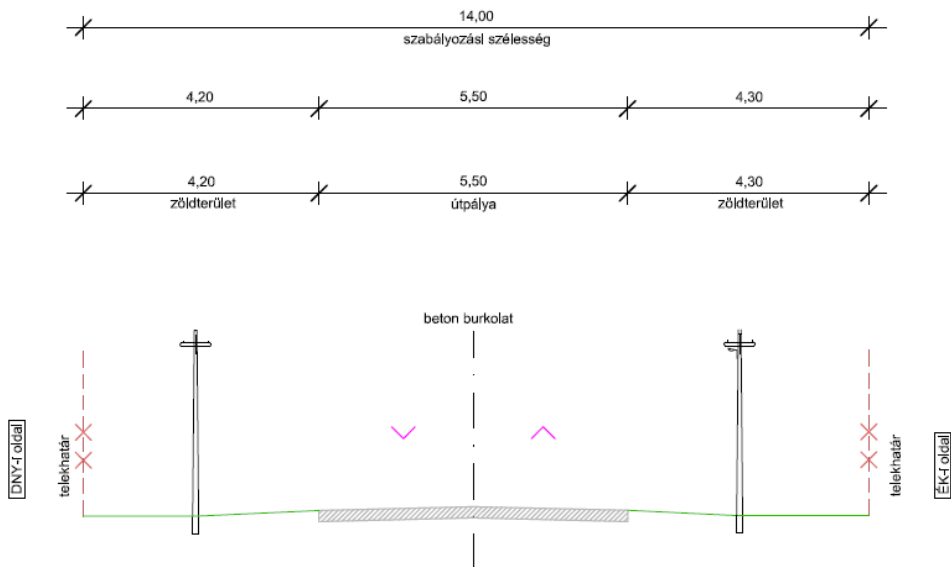
10) **Keresztmetszvény**

Ady E. utca  
( belterületi lakóút )

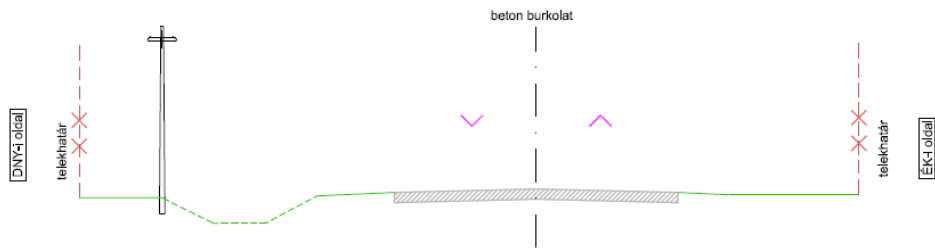


11) **Keresztmetszvény**

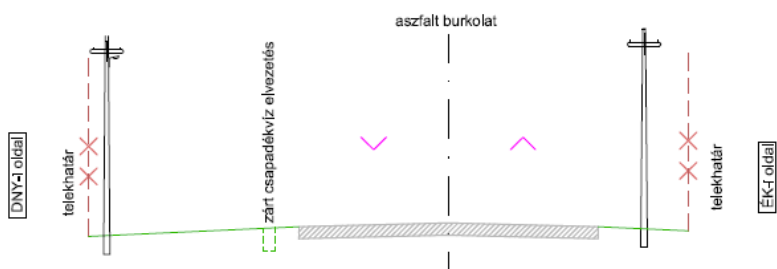
Kerekdomb üdülő  
( belterületi lakóút )



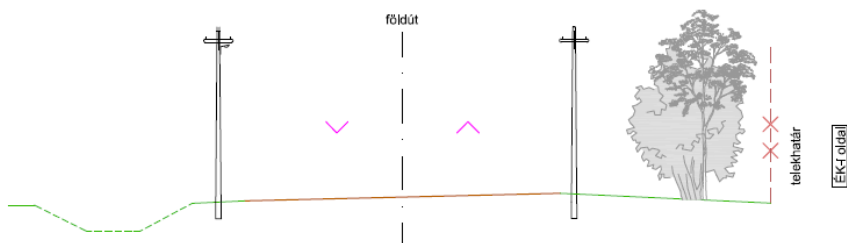

12 **Keresztszelvény**  
Kerekdomb dűlő  
( belterületi lakót )



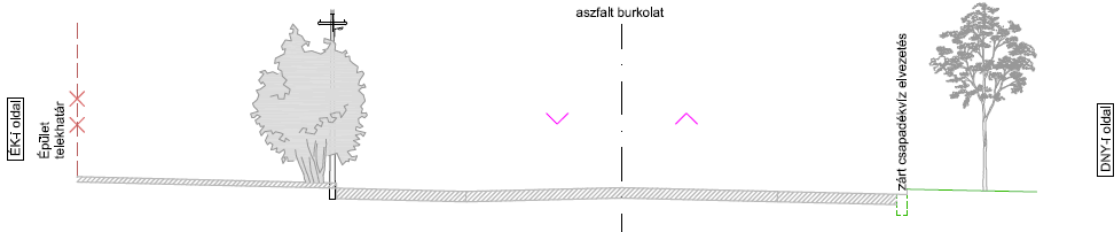
**13 Keresztszelvény**  
Hajdú dűlő  
( belterületi lakóút )



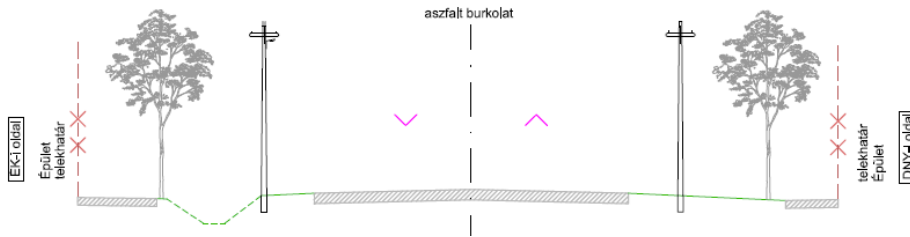
**14 Keresztszelvény**  
Hajdú dűlő  
( belterületi lakóút )



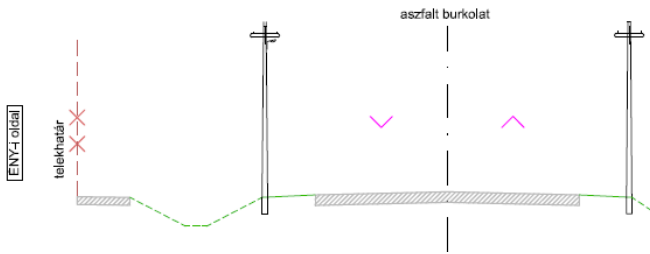
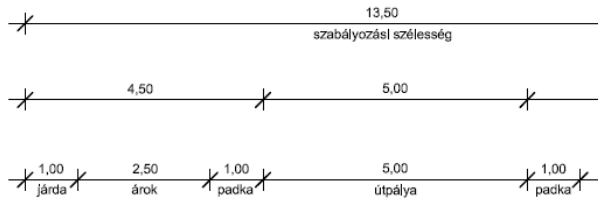
15 **Keresztmetszvény**  
Kossuth utca  
( belterületi lakóút )



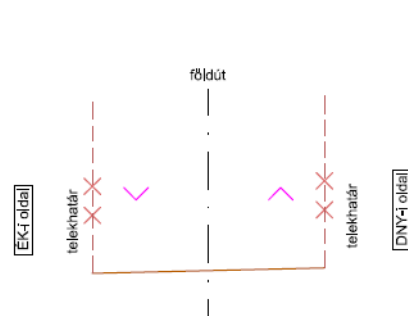
**16 Keresztszelvény**  
Kossuth utca  
( belterületi lakóút )



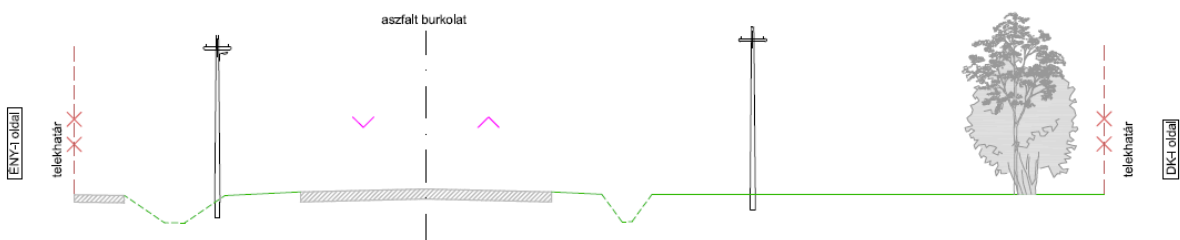
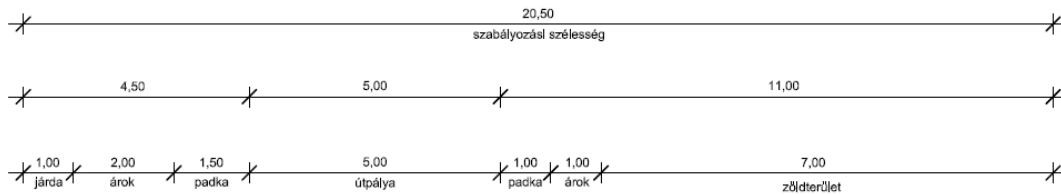
**18 Keresztszelvény**  
Klinzsi utca  
( belterületi lakóút )



**17 Keresztszelvény**  
949/1 hrsz. utca  
( belterületi lakóút )



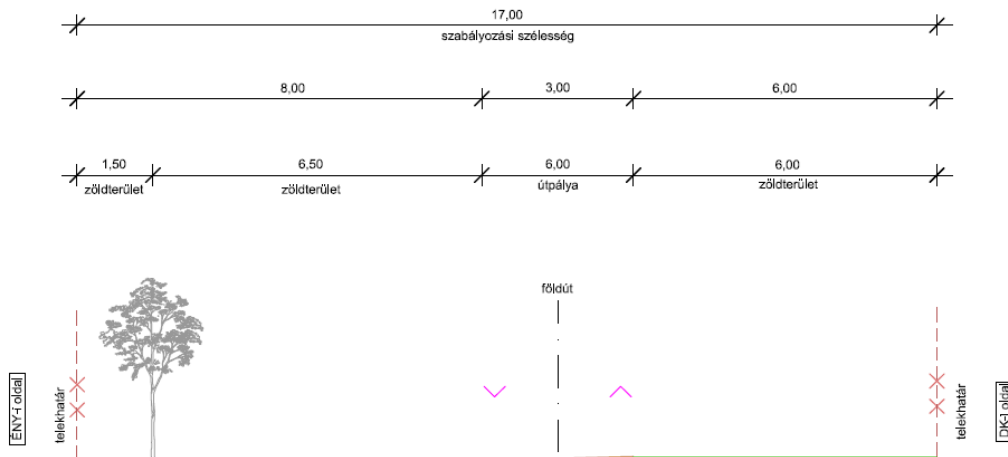
**19 Keresztszelvény**  
Klinzsi utca  
( belterületi lakóút )



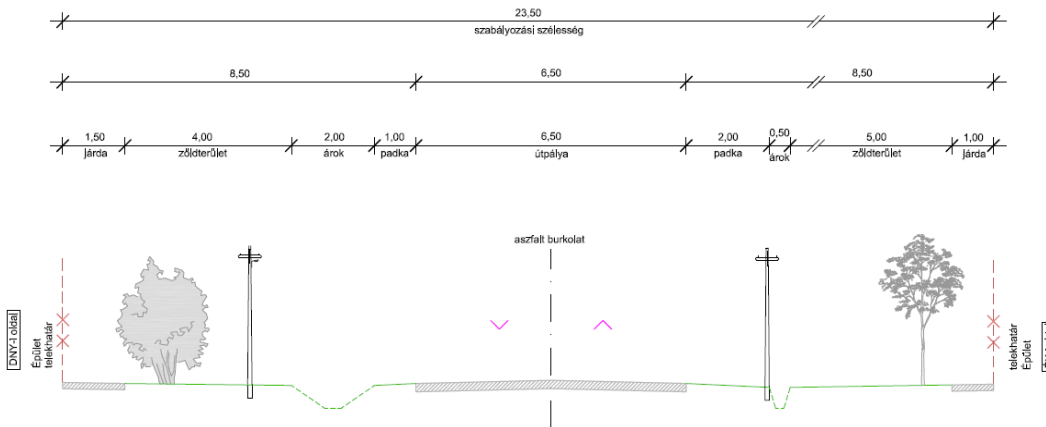




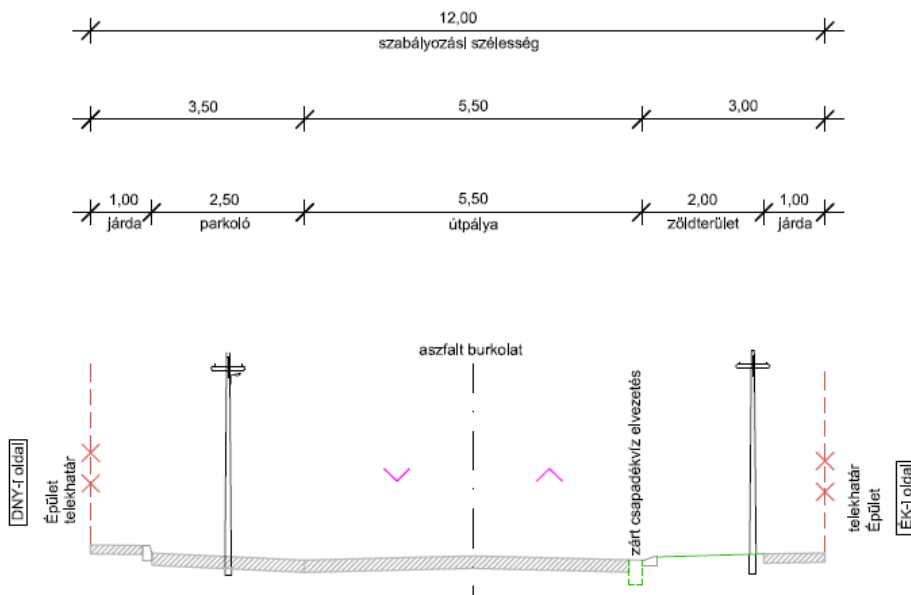
20 **Keresztmetsvény**  
013 hrsz. út  
( belterületi lakóút )



21 **Keresztmetsvény**  
Béke utca  
( belterületi lakóút )

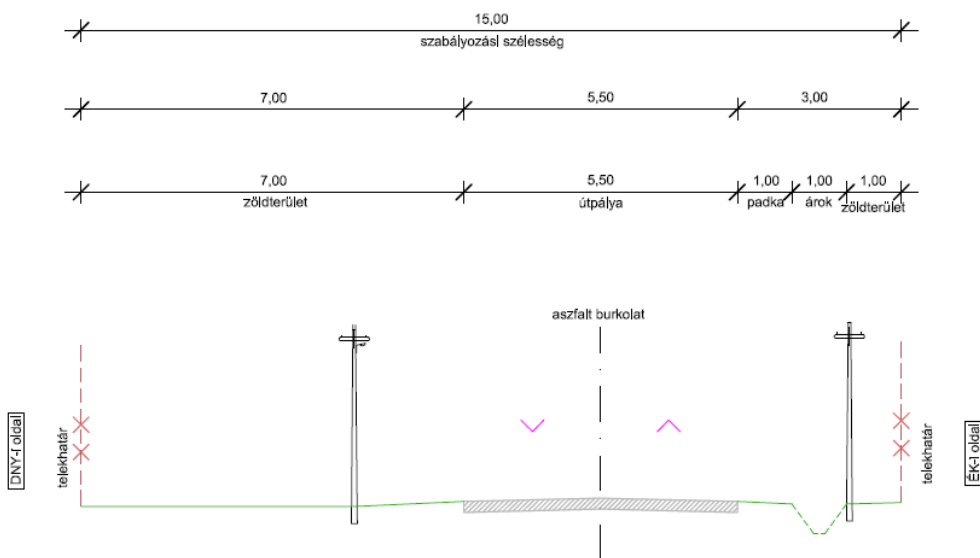


22 **Keresztmetsvény**  
Damjanich utca  
( belterületi lakóút )



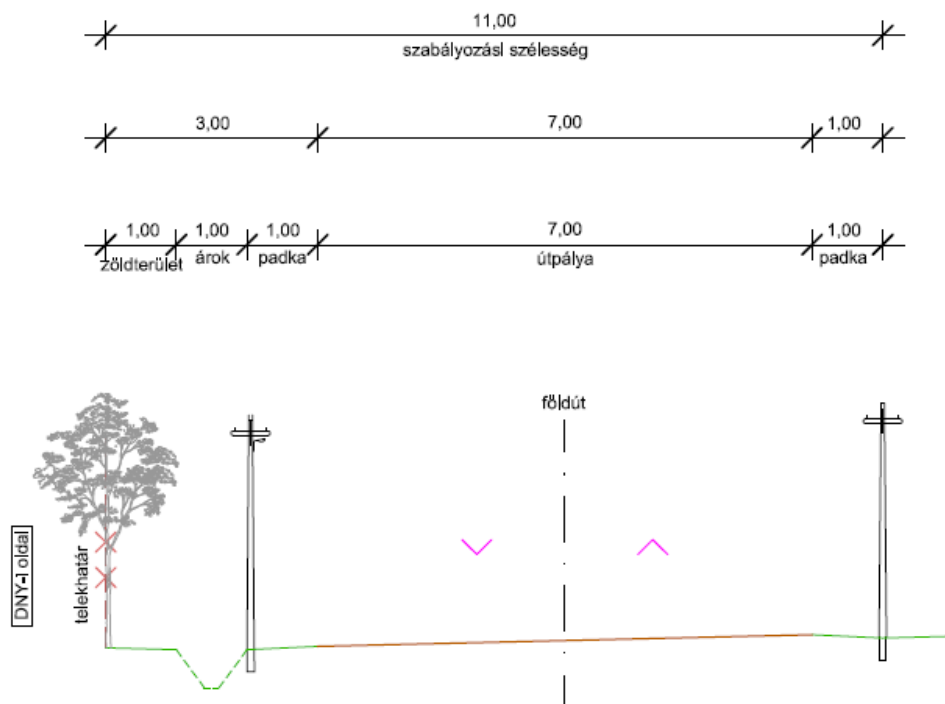
23) **Keresztmetsvény**

Damjanich utca  
( belterületi lakóút )

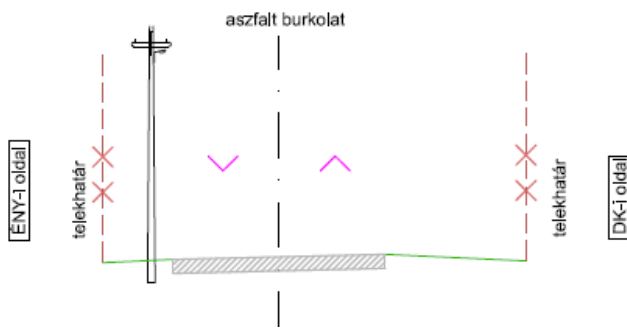
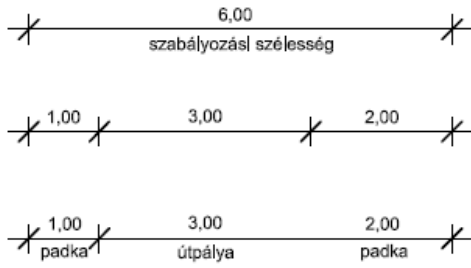


24) **Keresztmetsvény**

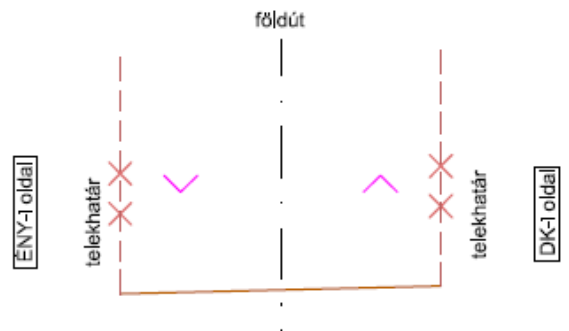
Damjanich utca  
( belterületi lakóút )



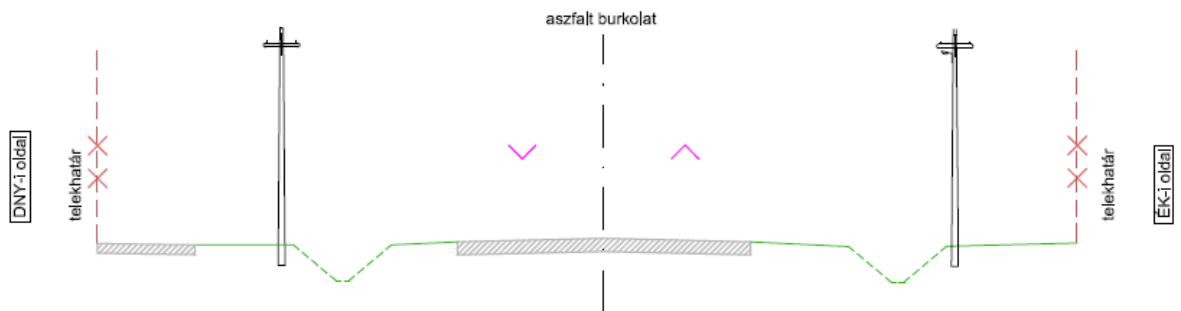
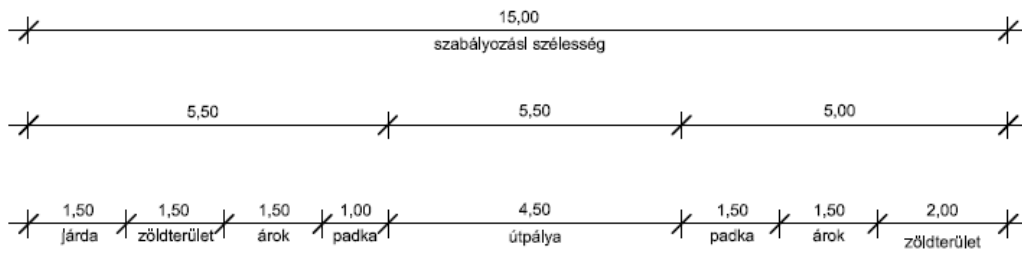
25 **Keresztmetszvény**  
Kurázs 1 dűlő  
( belterület lakóút )



26 **Keresztmetszvény**  
Kurázs 2 dűlő  
( belterület lakóút )



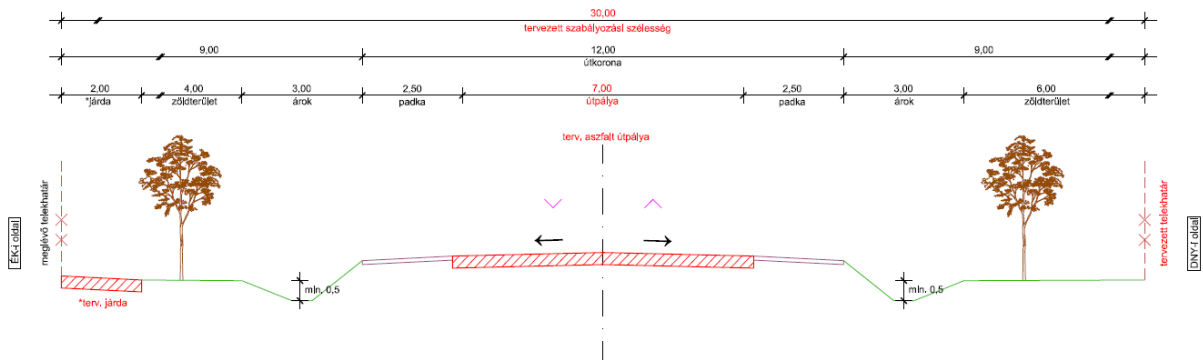
27 **Keresztmetszvény**  
Iskola utca (Tiszabög)  
( belterület lakóút )



# TERVEZETT ÚTKERESZTSZELVÉNYEK

## 1. TERVEZETT ELKERÜLŐ ÚT

4625. j. ök. út - Hajdú dűlő  
( külterületi mellékút - 30,00 m szabályozási szélességgel )



### Jellemzők:

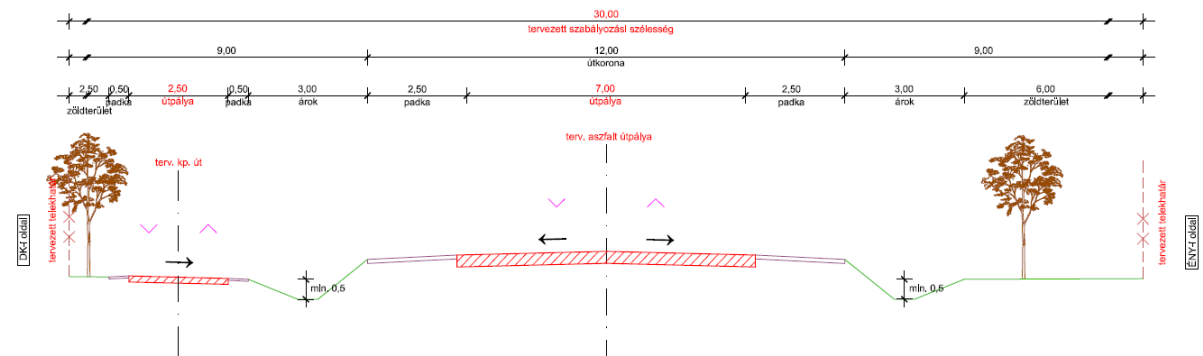
- útpálya kétoldali oldalesés
- kétrányú forgalom
- szikkasztó árkos vízvezetés
- 2x1 forgalmi sáv
- koronaszélesség 12,0 m
- 3,50 m forgalmi sáv
- 2,50 m padka

### Megjegyzés:

- \* a tervezett járda csak belterületen, a tervezett út meletti beépült részen épül

## 2. TERVEZETT ELKERÜLŐ ÚT

4625. j. ök. út - Tiszabögi elkerülő út  
4615. j. ök. út - 4601. j. ök. út közötti szakasz  
( külterületi mellékút - 30,00 m szabályozási szélességgel )

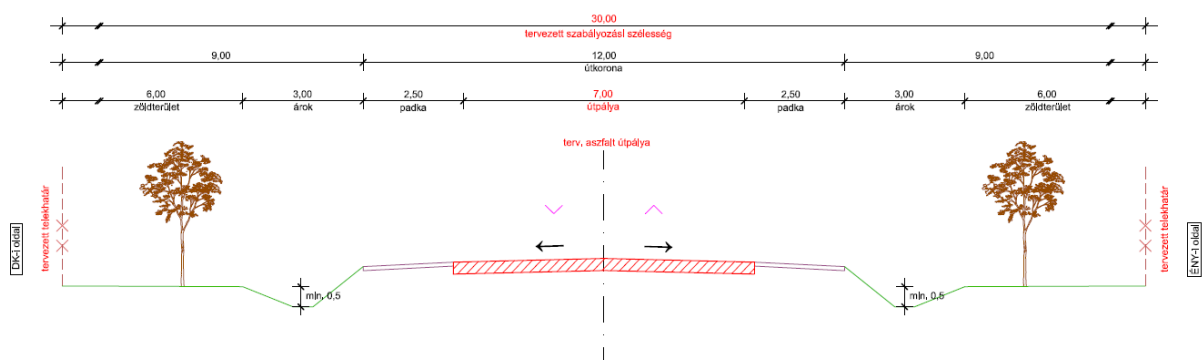


### Jellemzők:

- útpálya kétoldali oldalesés
- kétrányú forgalom
- szikkasztó árkos vízvezetés
- 2x1 forgalmi sáv
- koronaszélesség 12,0 m
- 3,50 m forgalmi sáv
- 2,50 m padka
- egyoldali, kétrányú kerékpárút

## 3. TERVEZETT ELKERÜLŐ ÚT

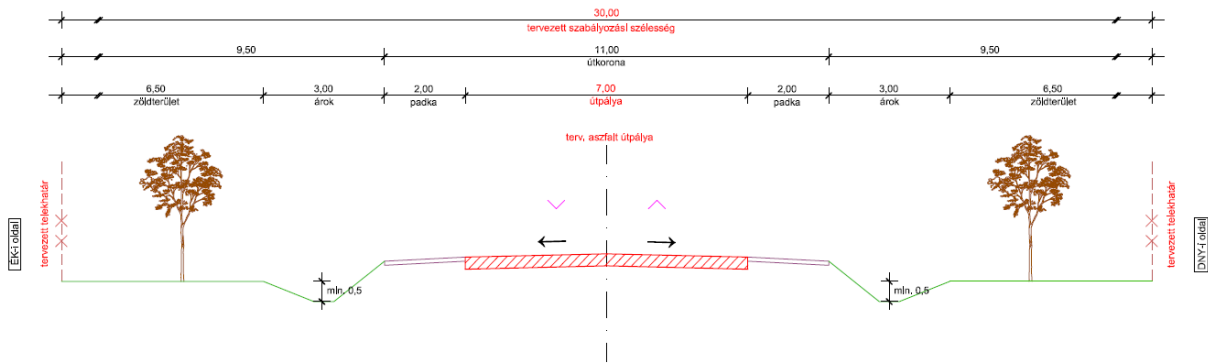
4625. j. ök. út - Tiszabögi elkerülő út  
( külterületi mellékút - 30,00 m szabályozási szélességgel )



### Jellemzők:

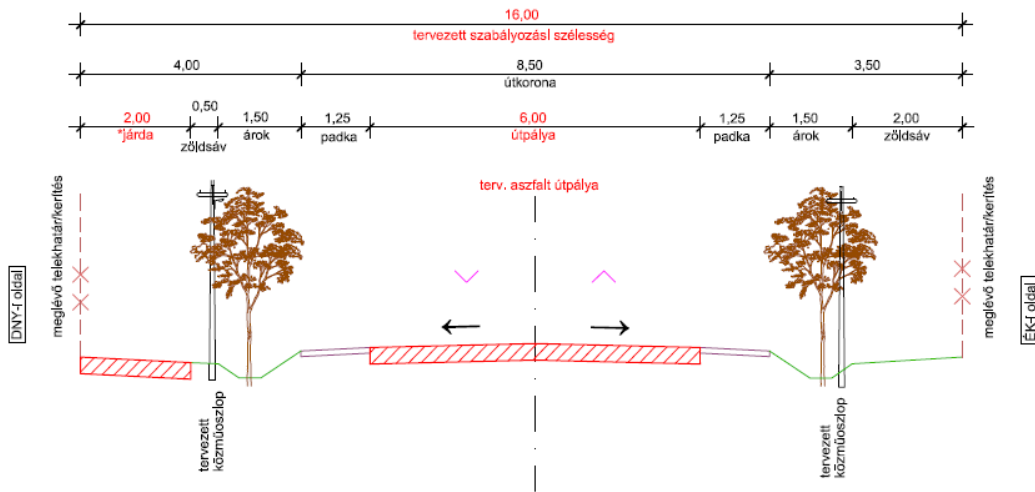
- útpálya kétoldali oldalesés
- kétrányú forgalom
- szikkasztó árkos vízvezetés
- 2x1 forgalmi sáv
- koronaszélesség 12,0 m
- 3,50 m forgalmi sáv
- 2,50 m padka

**4. TERVEZETT MELLÉKÚT**  
 4615. j. ök. út - új elhúzott nyomvonalon  
 (külsőterületi mellékút - 30,00 m szabályozási szélességgel)



- Jellemzők:**
- útpálya kétoldali oldalesés
  - kétrányú forgalom
  - szikkasztó árkos vízvezetés

**5. TERVEZETT GYŰJTŐÚT**  
 Kerekdomb dűlő  
 (belkülsőterületi gyűjtőút - 16,00 m szabályozási szélességgel)



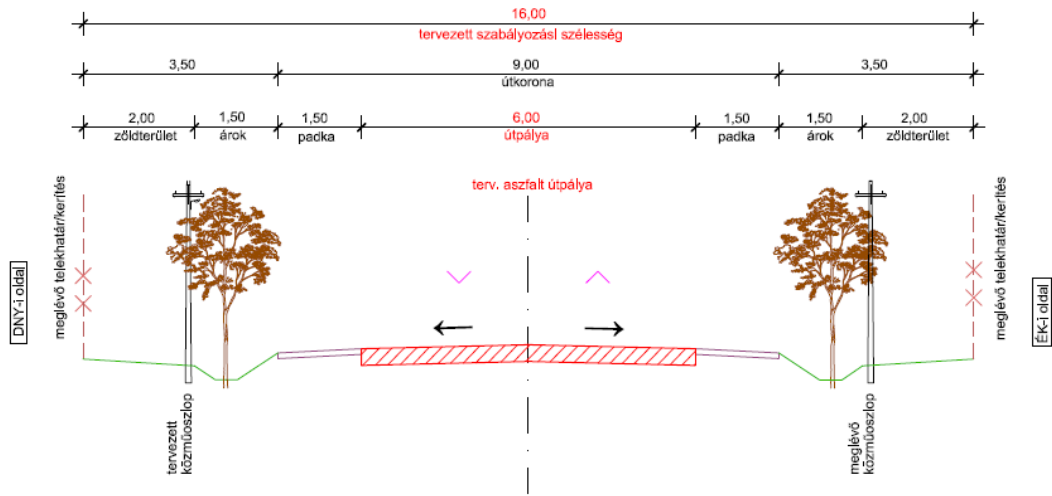
- Jellemzők:**
- útpálya kétoldali oldalesés
  - kétrányú forgalom
  - szikkasztó árkos vízvezetés
  - új földalatti közművek elhelyezése a járda- és útpadka alatt

**Megjegyzés:**

- \* a tervezett járda csak belterületen, a tervezett út mellett beépült részen épül

## 6. TERVEZETT GYŰJTŐÚT

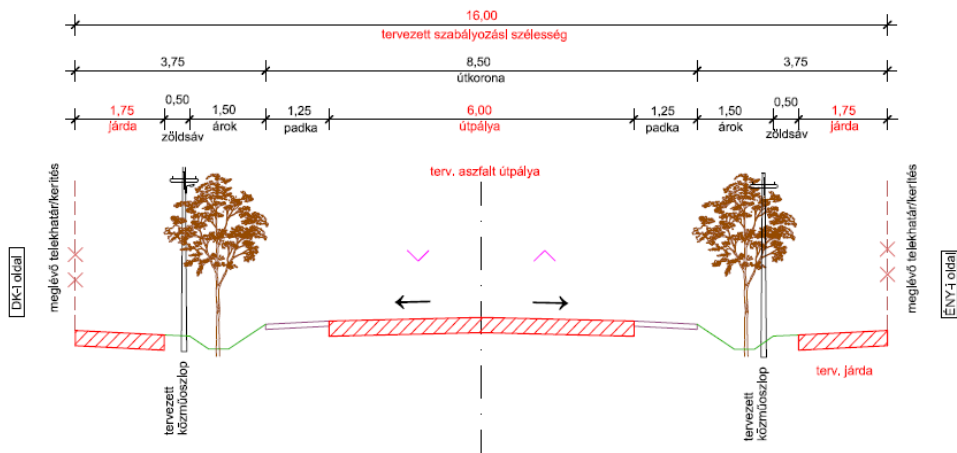
Nyomás dűlő  
( külterületi gyűjtőút - 16,00 m szabályozási szélességgel )



### Jellemzők:

- út-pálya kétoldali oldalesés
- kétirányú forgalom
- szikkasztó árkos vízelvezetés
- új földalatti közművek elhelyezése a járda- és útpadka alatt

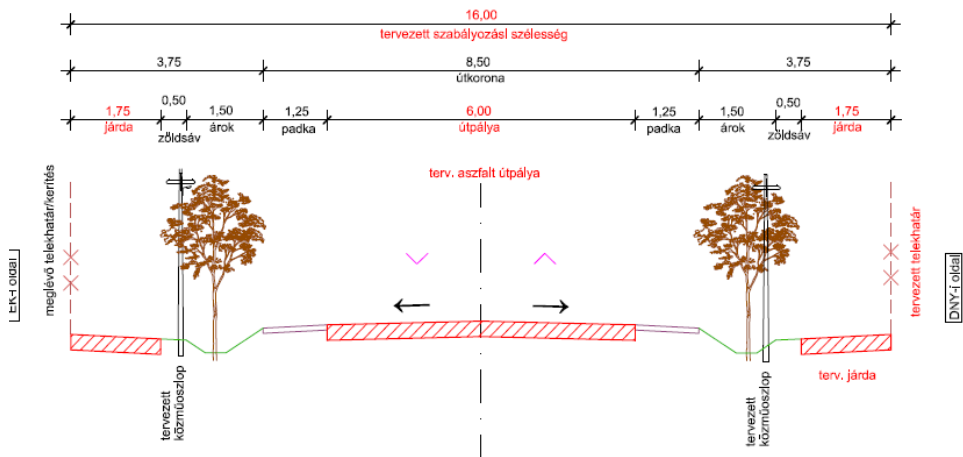
**(7.) TERVEZETT LAKÓÚT**  
 Kurázs városrész, új kiszolgáló út  
 ( belterületi lakóút - 16,00 m szabályozási szélességgel )



**Jellemzők:**

- útpálya kétoldali oldalesés
- kétlirányú forgalom
- szikkasztó árkos vízelvezetés
- új földalatti közművek elhelyezése a járda- és útpadka alatt

**(8.) TERVEZETT LAKÓÚT**  
 949/1 hrsz. utca  
 ( belterületi lakóút - 16,00 m szabályozási szélességgel )

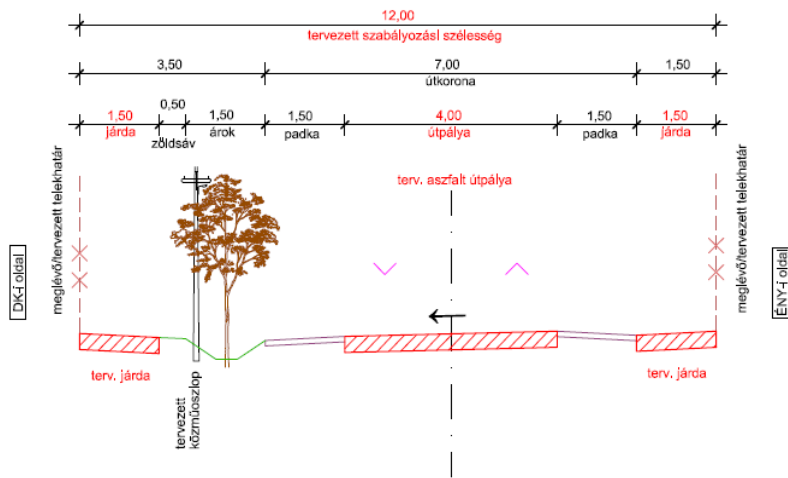


**Jellemzők:**

- útpálya kétoldali oldalesés
- kétlirányú forgalom
- szikkasztó árkos vízelvezetés
- új földalatti közművek elhelyezése a járda- és útpadka alatt



**9. TERVEZETT LAKÓÚT**  
 Kurázs 2 dűlő, új kiszolgáló út  
 ( belterületi lakóút - 12,00 m szabályozási szélességgel )

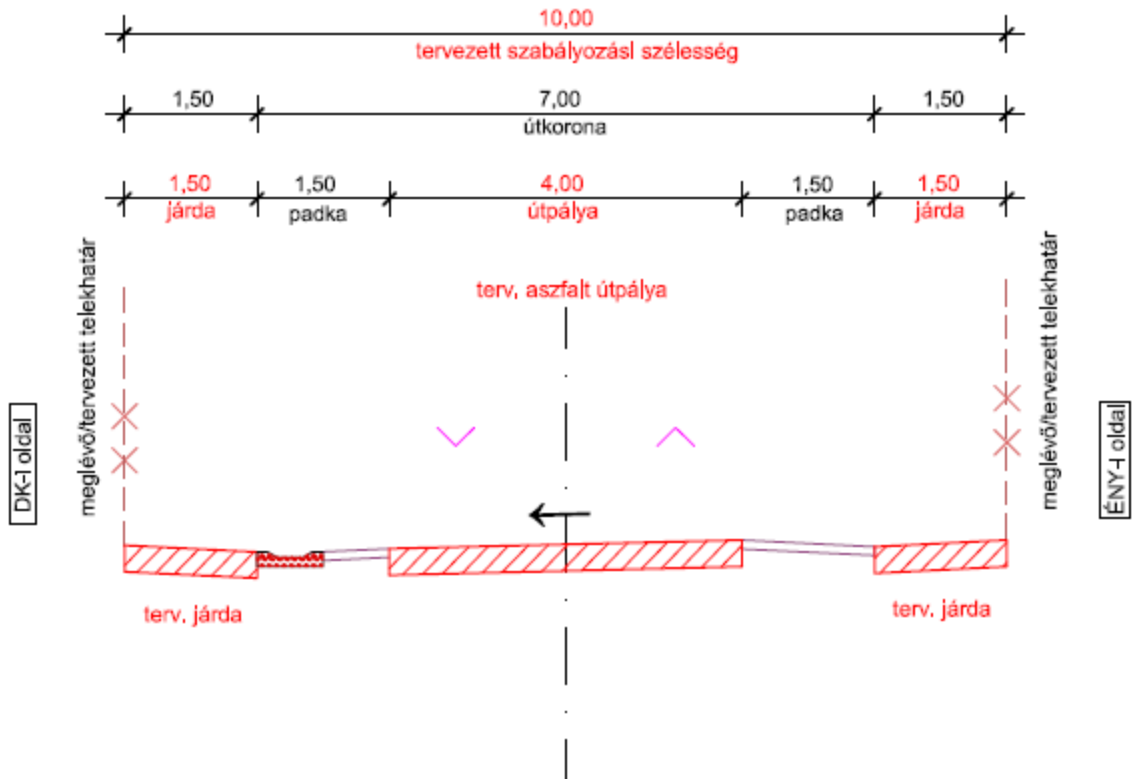


**Jellemzők:**

- útpálya egyoldali oldalesés
- kétirányú forgalom
- szikkasztó árkos vízvezetés
- új földalatti közművek elhelyezése a járda- és útpadka alatt

### 10 TERVEZETT LAKÓÚT

Kurázs 2 dűlő, beépített részen lokális szűkítés  
( belterületi lakóút - 10,00 m szabályozási szélességgel )



#### Jellemzők:

- útpálya egyoldali oldalesés
- kétirányú forgalom
- egy. beton folyókás vízvezetés  
(hosszesés függvényében zárt csapadékvíz elvezető rendszerrel kialakítva)
- új földalatti közművek elhelyezése a járda- és útpadka alatt