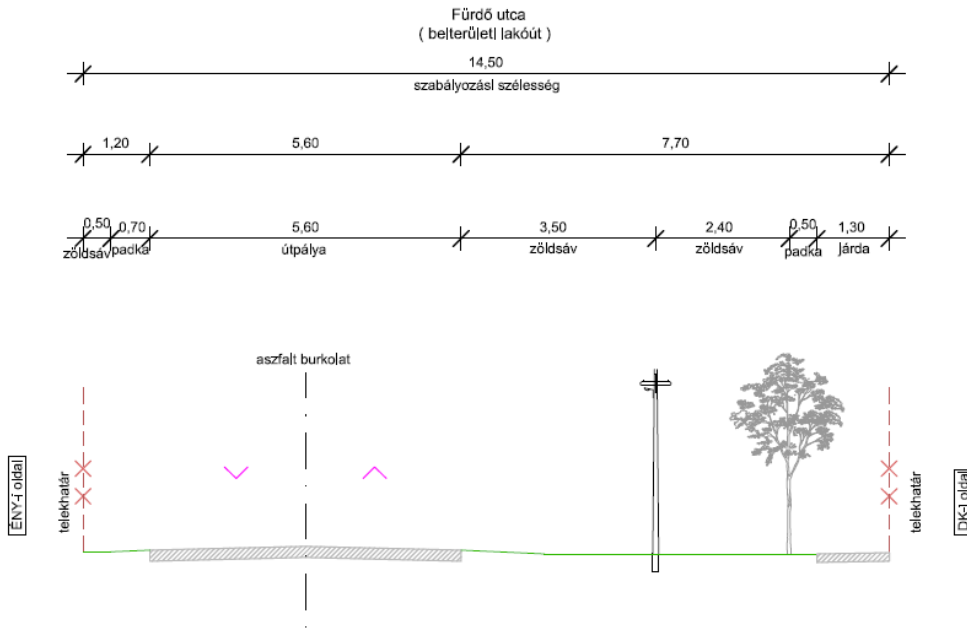


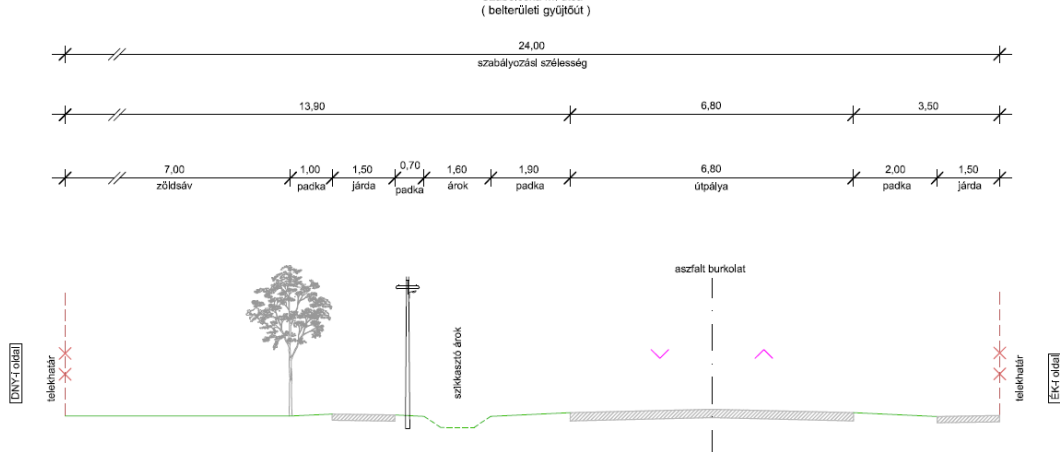
Út mintakeresztmetszvények

MEGLÉVŐ ÚTKERESZTSZELVÉNYEK

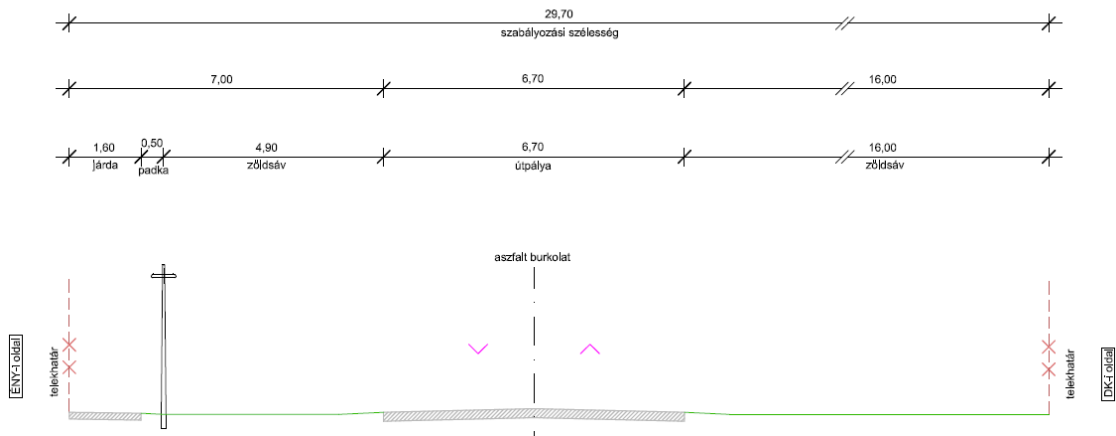
① Keresztmetszvény



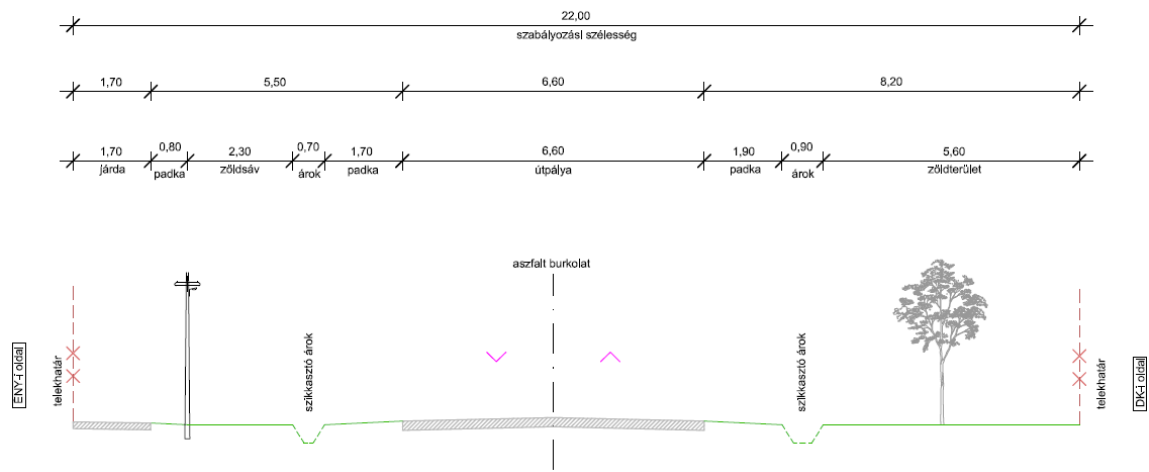
② Keresztmetszvény



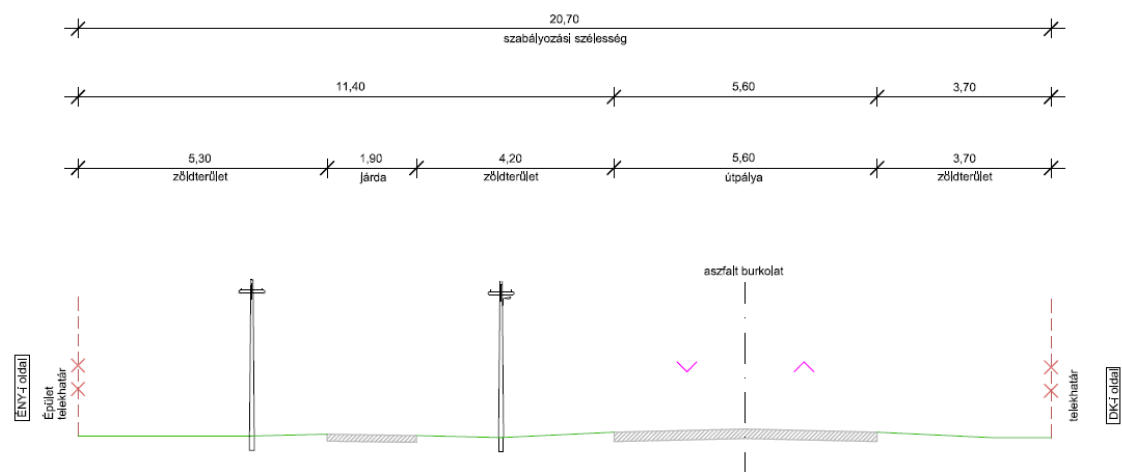
3. **Keresztszelvény**
Szabolcska M. utca
(belterületi gyűjtőtűt)



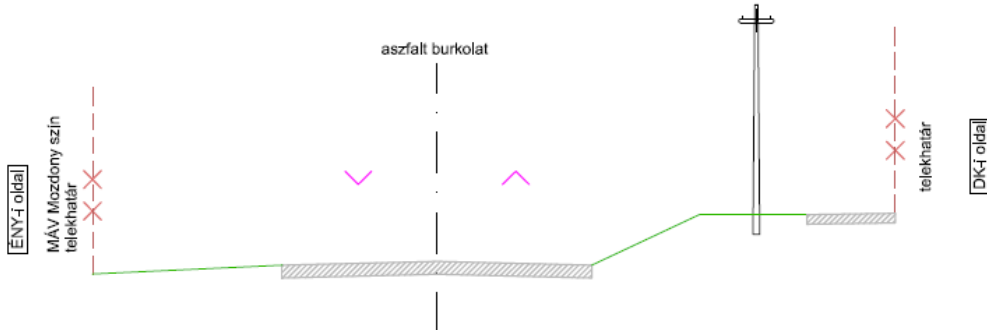
4. **Keresztszelvény**
Szabolcska M. utca
(belterületi gyűjtőtűt)



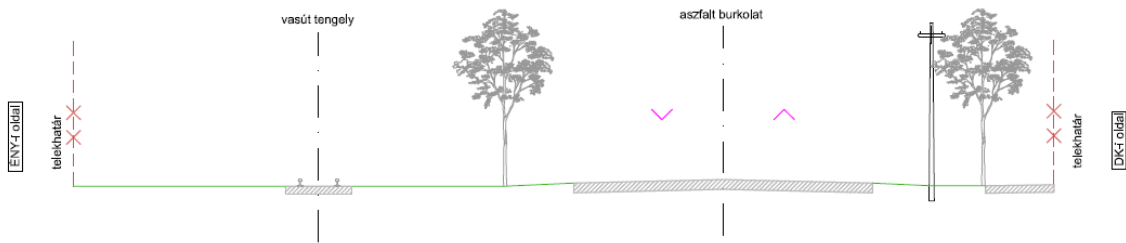
5. **Keresztszelvény**
Erdel fasor
(belterületi gyűjtőtűt)



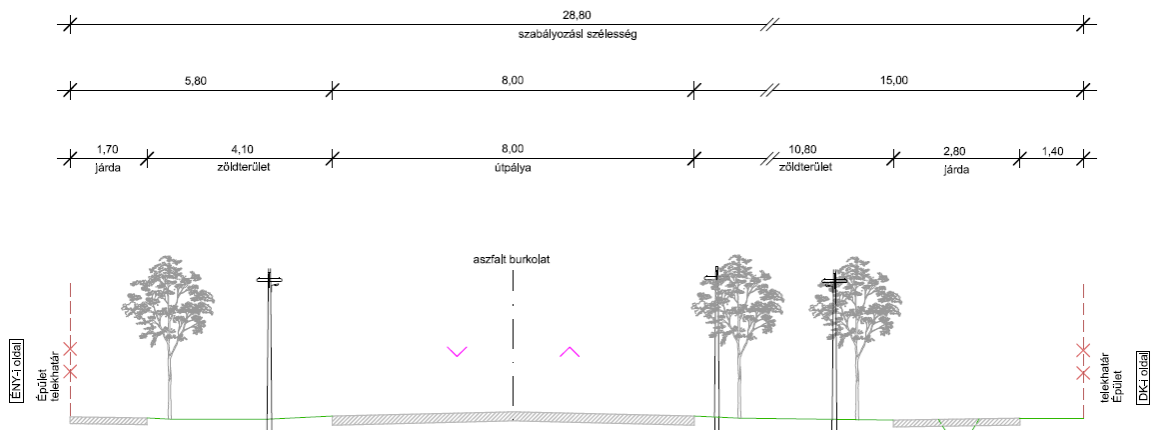
6.) Keresztszelvény
 Strand utca
 (belterületi lakóút)



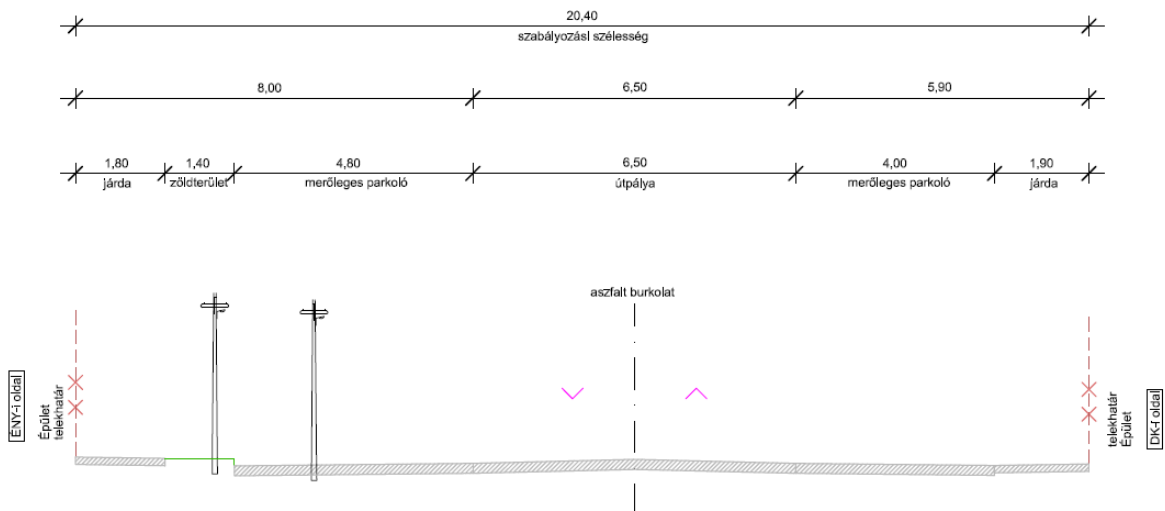
7.) Keresztszelvény
 Strand utca
 (belterületi lakóút)



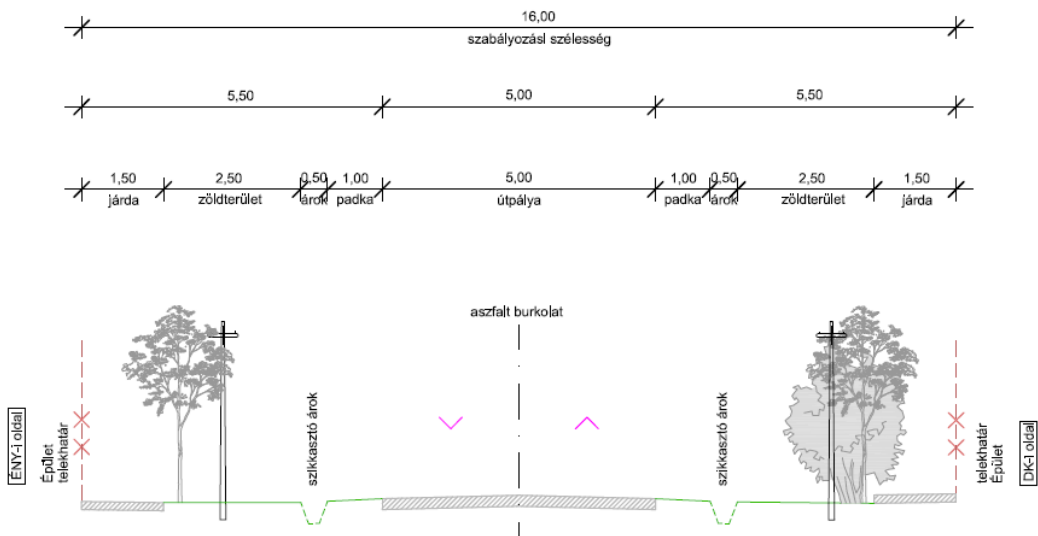
8) **Keresztszelvény**
Kossuth utca
(belterületi lakóút)



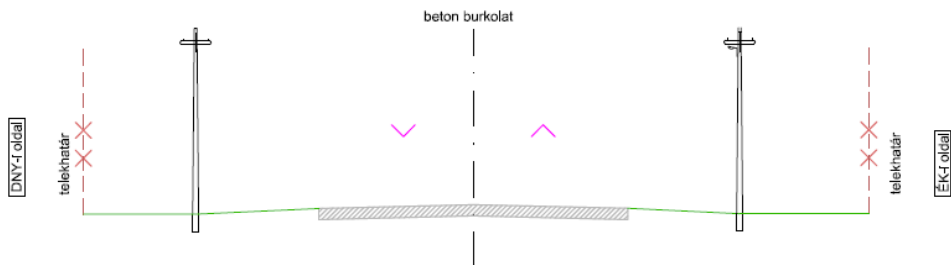
9) **Keresztszelvény**
Béke utca
(belterületi lakóút)



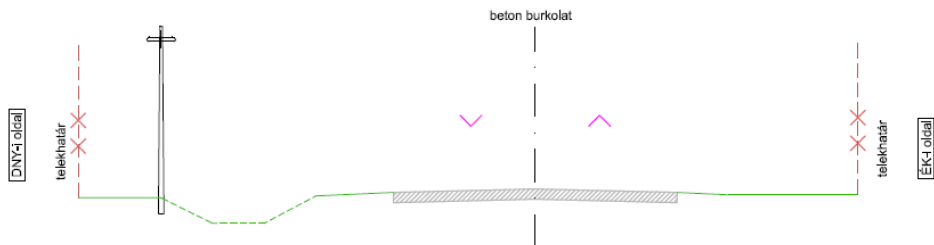
10) **Keresztszelvény**
Ady E. utca
(belterületi lakóút)



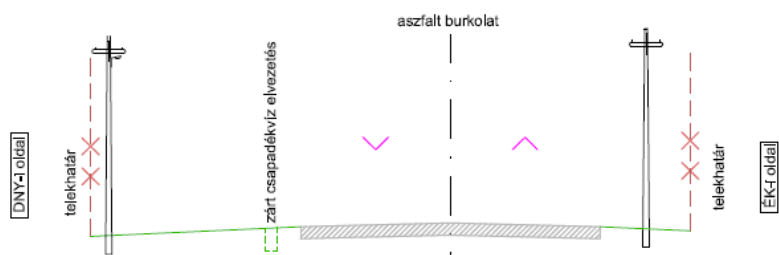
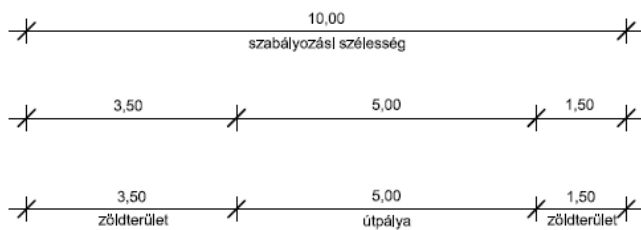
11 Keresztszelvény
Kerekdomb dűlő
(belterületi lakóút)



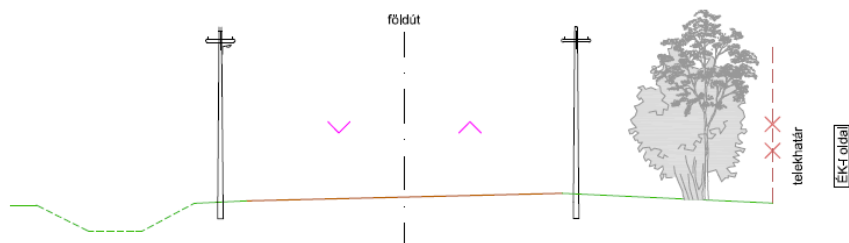

12 Keresztszelvény
Kerekdomb dűlő
(belterületi lakóút)



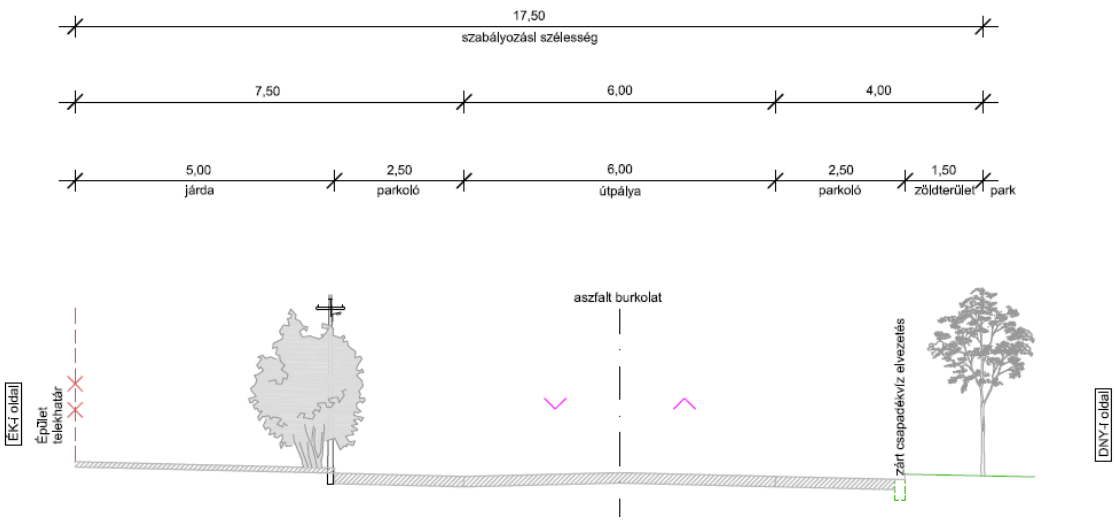
13 Keresztszelvény
Hajdú dűlő
(belterületi lakóút)



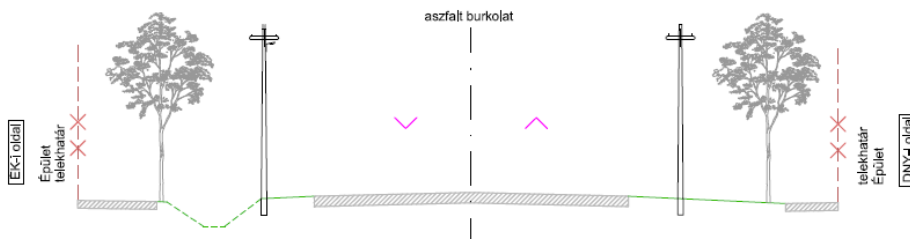
14 Keresztszelvény
Hajdú dűlő
(belterületi lakóút)



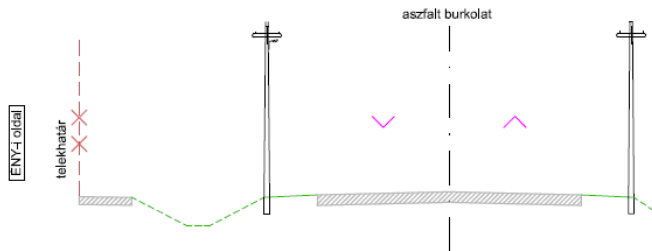
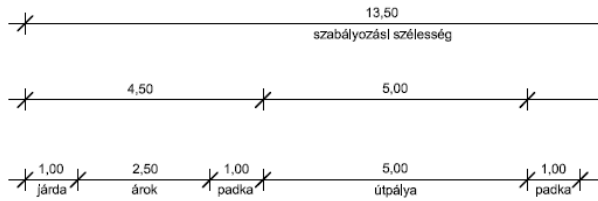
15 **Keresztmetszvény**
Kossuth utca
(belterületi lakóút)



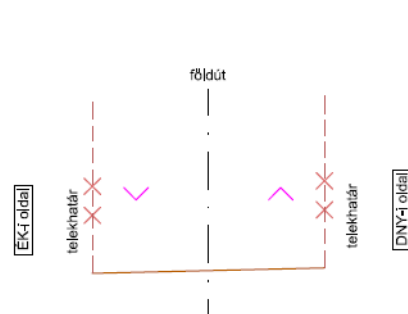
16 Keresztszelvény
Kossuth utca
(belterületi lakóút)



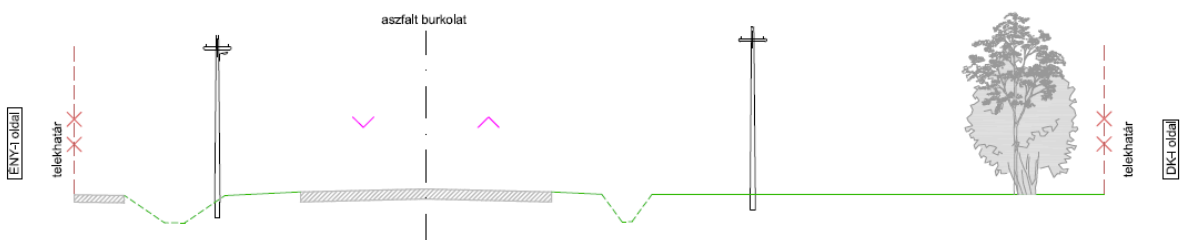
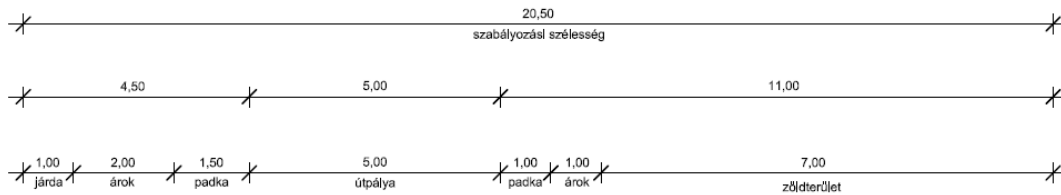
18 Keresztszelvény
Klinzsi utca
(belterületi lakóút)



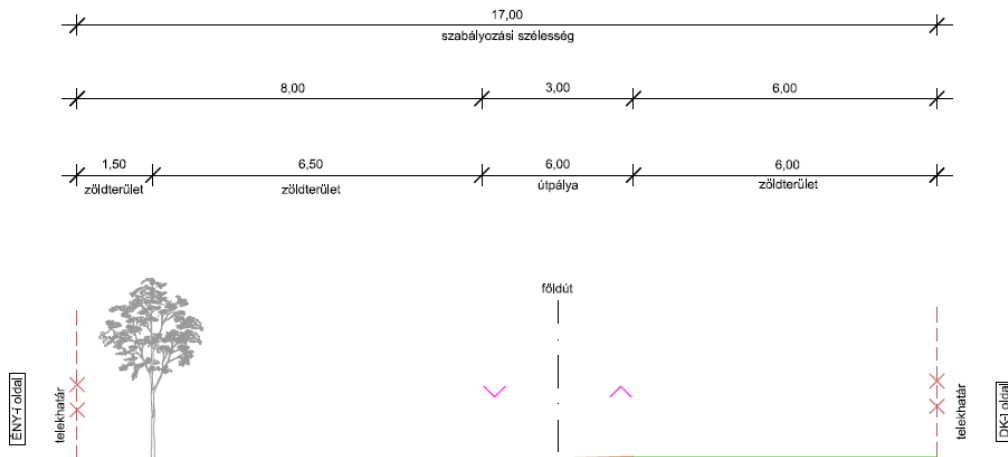
17 Keresztszelvény
949/1 hrsz. utca
(belterületi lakóút)



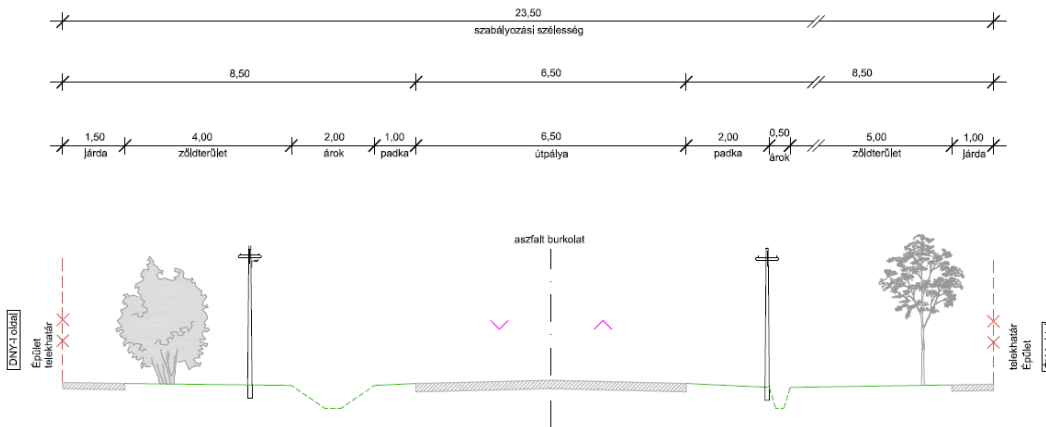
19 Keresztszelvény
Klinzsi utca
(belterületi lakóút)



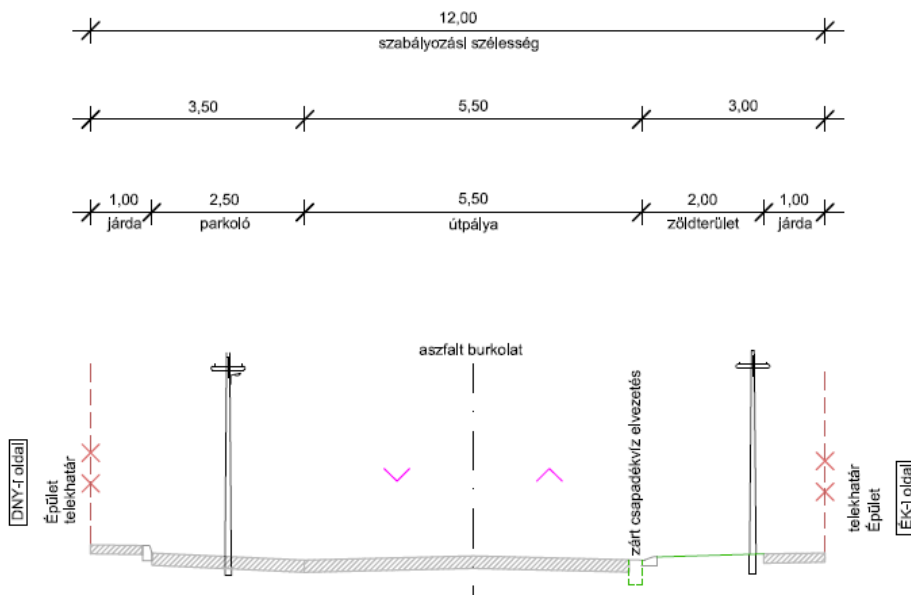
20 **Keresztmetszvény**
013 hrsz. út
(belterületi lakóút)



21 **Keresztmetszvény**
Béke utca
(belterületi lakóút)

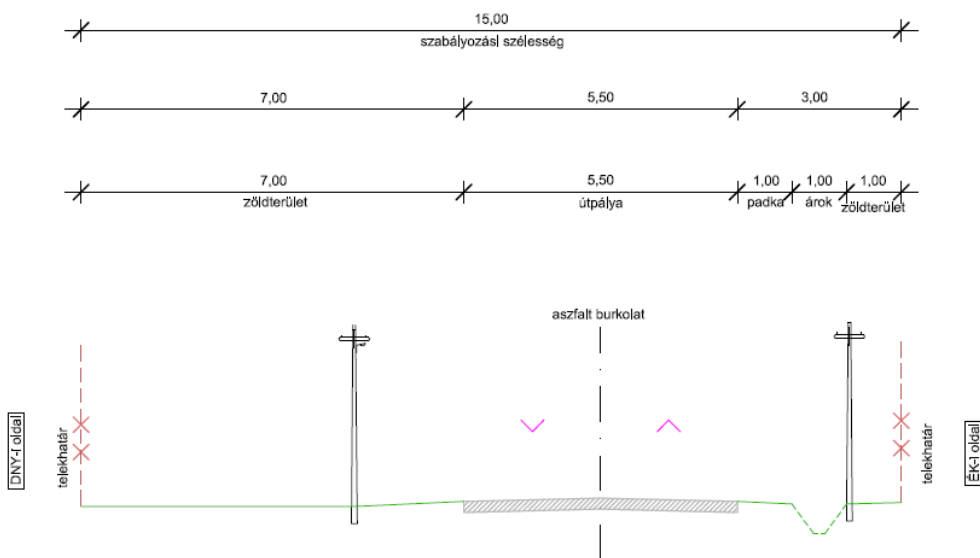


22 **Keresztmetszvény**
Damjanich utca
(belterületi lakóút)



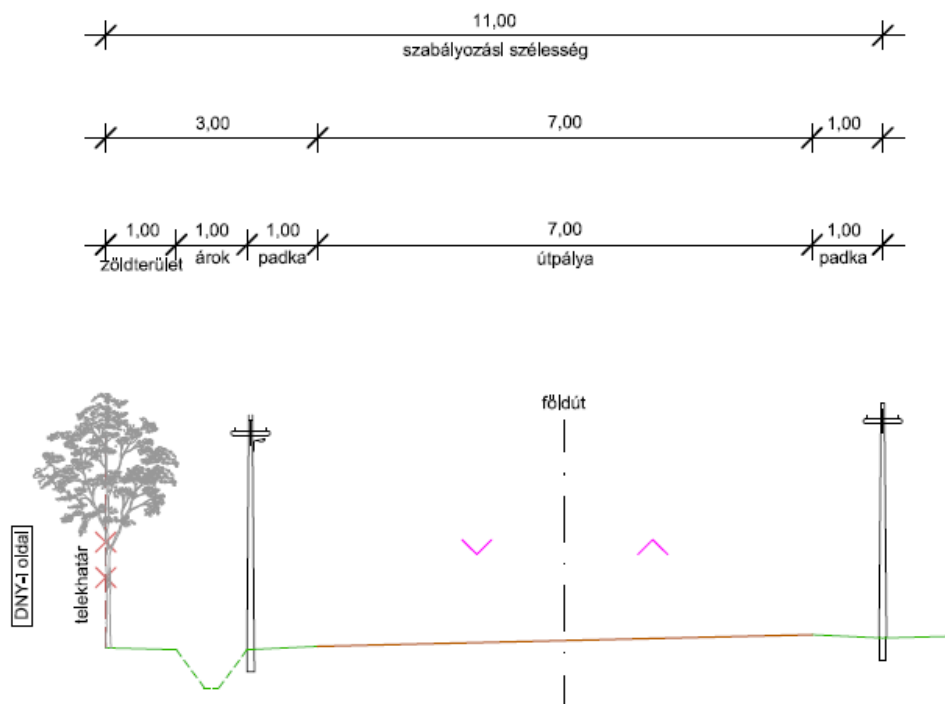
23) **Keresztmetsvény**

Damjanich utca
(belterületi lakóút)

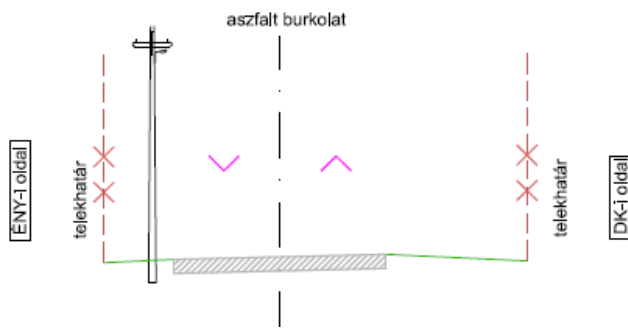
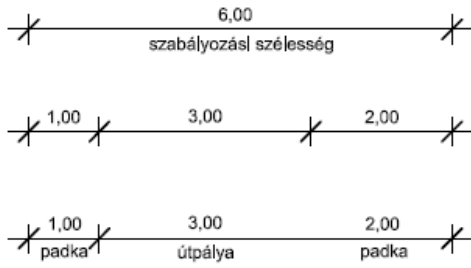


24) **Keresztmetsvény**

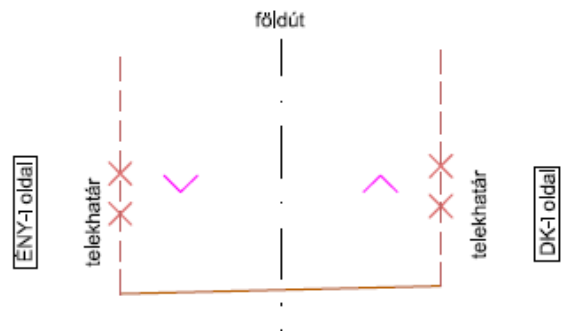
Damjanich utca
(belterületi lakóút)



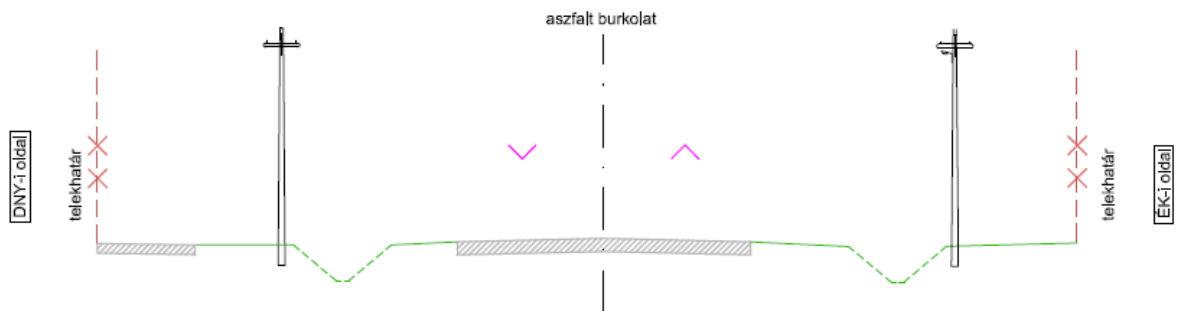
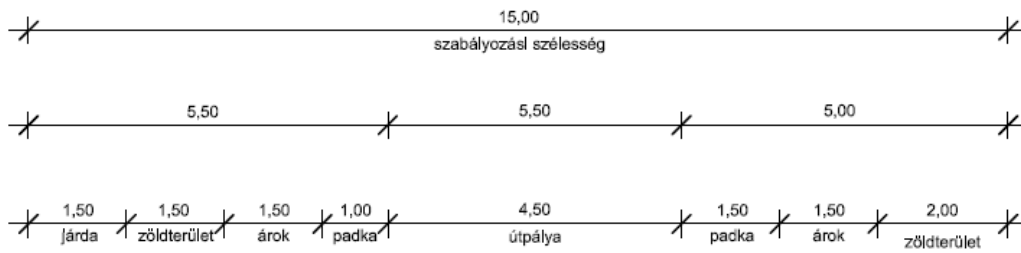
25 **Keresztszelvény**
Kurázs 1 dűlő
(belterület lakóút)



26 **Keresztszelvény**
Kurázs 2 dűlő
(belterület lakóút)



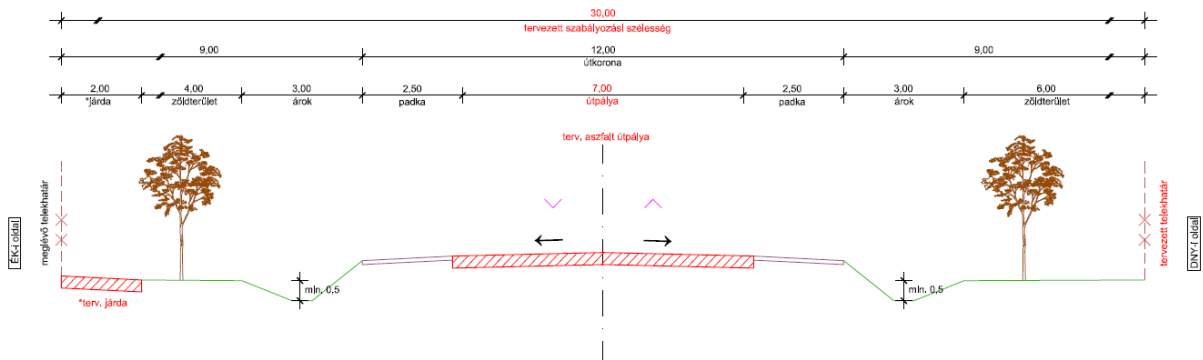
27 **Keresztszelvény**
Iskola utca (Tiszabög)
(belterület lakóút)



TERVEZETT ÚTKERESZTSZELVÉNYEK

1. TERVEZETT ELKERÜLŐ ÚT

4625. j. ök. út - Hajdú dűlő
(külterületi mellékút - 30,00 m szabályozási szélességgel)



Jellemzők:

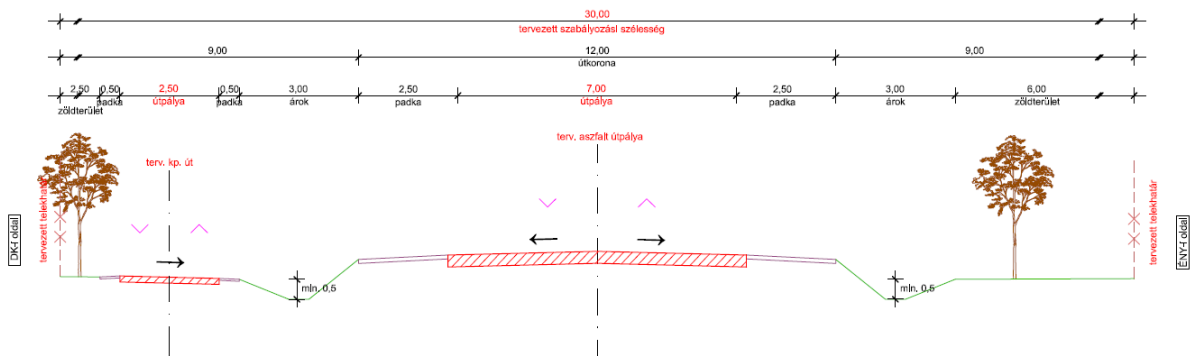
- útpálya kétoldali oldalesés
- kétrányú forgalom
- szikkasztó árkos vízvezetés
- 2x1 forgalmi sáv
- koronaszélesség 12,0 m
- 3,50 m forgalmi sáv
- 2,50 m padka

Megjegyzés:

- * a tervezett járda csak belterületen, a tervezett út meletti beépült részen épül

2. TERVEZETT ELKERÜLŐ ÚT

4625. j. ök. út - Tiszabögi elkerülő út
4615. j. ök. út - 4601. j. ök. út közötti szakasz
(külterületi mellékút - 30,00 m szabályozási szélességgel)

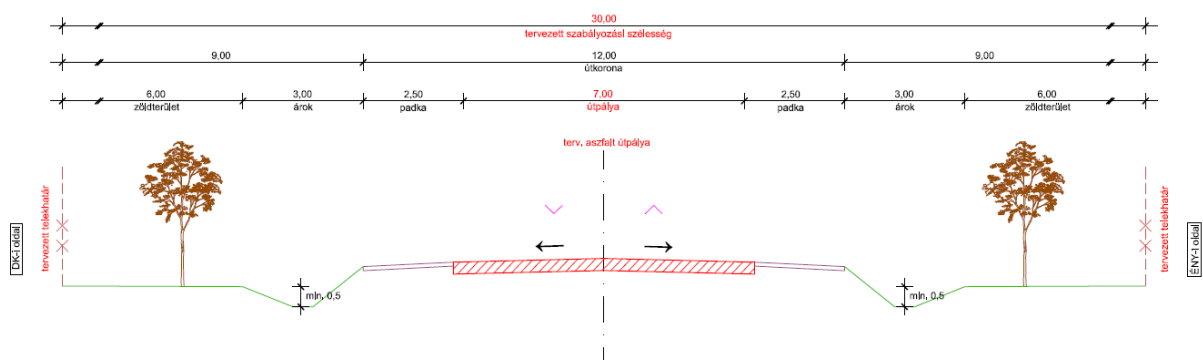


Jellemzők:

- útpálya kétoldali oldalesés
- kétrányú forgalom
- szikkasztó árkos vízvezetés
- 2x1 forgalmi sáv
- koronaszélesség 12,0 m
- 3,50 m forgalmi sáv
- 2,50 m padka
- egyoldali, kétrányú kerékpárút

3. TERVEZETT ELKERÜLŐ ÚT

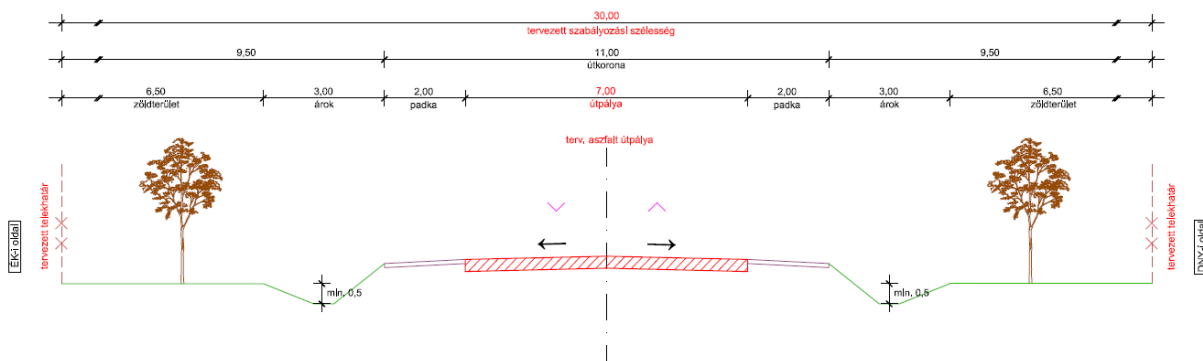
4625. j. ök. út - Tiszabögi elkerülő út
(külterületi mellékút - 30,00 m szabályozási szélességgel)



Jellemzők:

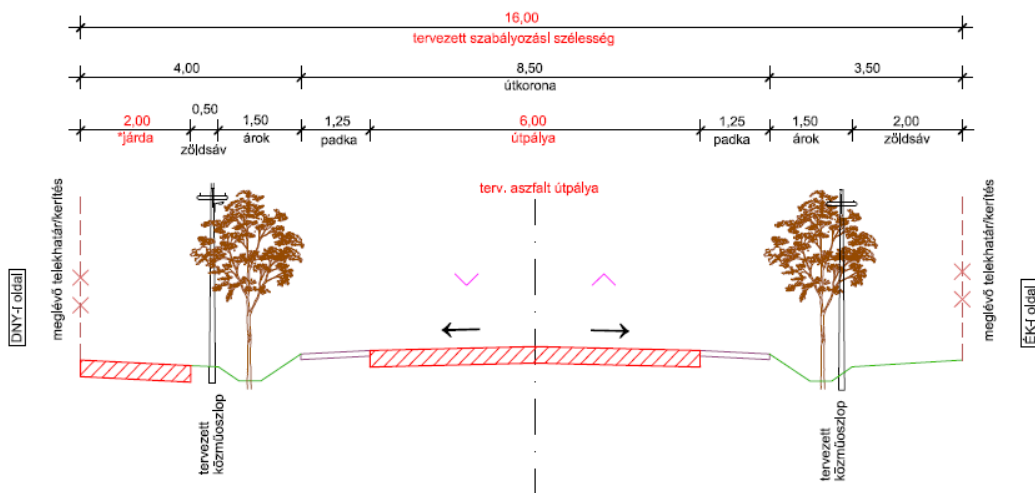
- útpálya kétoldali oldalesés
- kétrányú forgalom
- szikkasztó árkos vízvezetés
- 2x1 forgalmi sáv
- koronaszélesség 12,0 m
- 3,50 m forgalmi sáv
- 2,50 m padka

4. TERVEZETT MELLÉKÚT
 4615. j. ök. út - új elhúzott nyomvonalon
 (külterületi mellékút - 30,00 m szabályozási szélességgel)



- Jellemzők:**
- út pálya kétoldali oldalesés
 - kétrányú forgalom
 - szikkasztó árkos vízvezetés

5. TERVEZETT GYŰJTŐÚT
 Kerekdomb dűlő
 (belkölterületi gyűjtőút - 16,00 m szabályozási szélességgel)



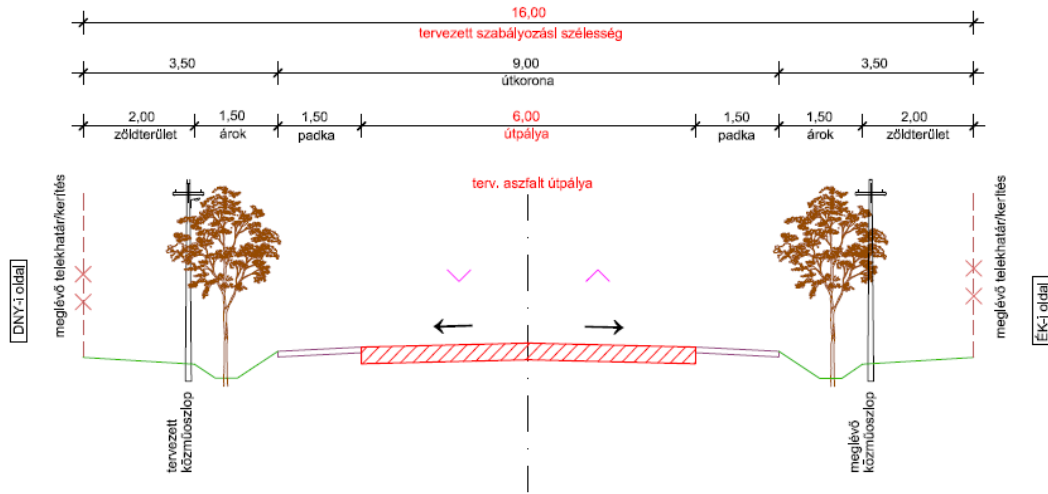
- Jellemzők:**
- út pálya kétoldali oldalesés
 - kétrányú forgalom
 - szikkasztó árkos vízvezetés
 - új földalatti közművek elhelyezése a járda- és útpadka alatt

Megjegyzés:

* a tervezett járda csak belterületen, a tervezett út mellett beépült részen épül

6. **TERVEZETT GYŰJTŐÚT**

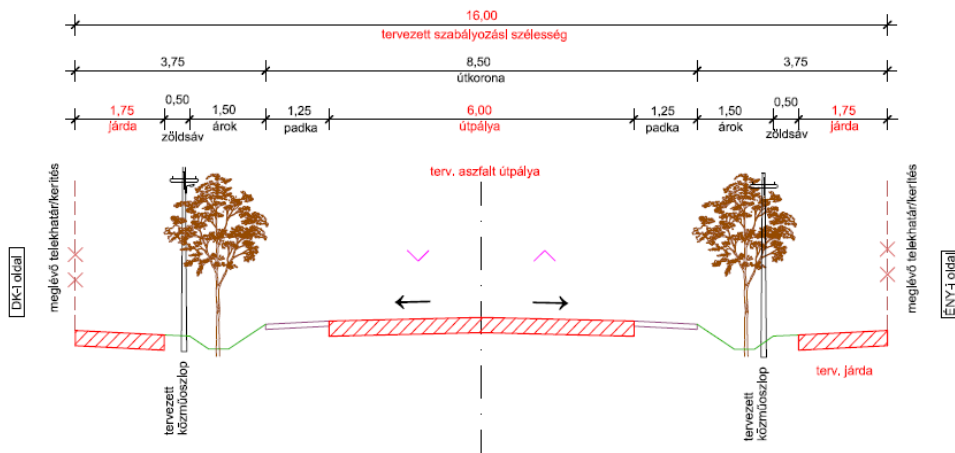
Nyomás dűlő
(külterületi gyűjtőút - 16,00 m szabályozási szélességgel)



Jellemzők:

- útpálya kétoldali oldalesés
- kétirányú forgalom
- szikkasztó árkos vízelvezetés
- új földalatti közművek elhelyezése a járda- és útpadka alatt

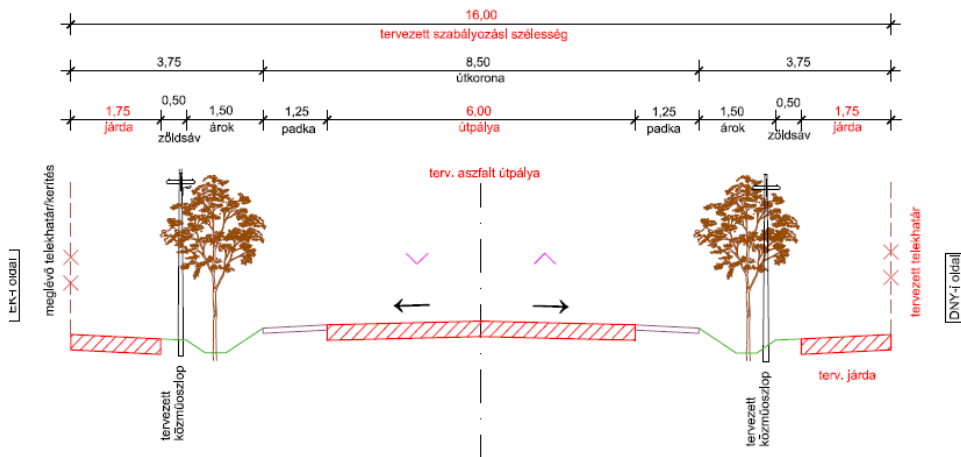
(7.) TERVEZETT LAKÓÚT
 Kurázs városrész, új kiszolgáló út
 (belterületi lakóút - 16,00 m szabályozási szélességgel)



Jellemzők:

- út-pálya kétoldali oldalesés
- kétirányú forgalom
- szikkasztó árkos vízelvezetés
- új földalatti közművek elhelyezése a járda- és útpadka alatt

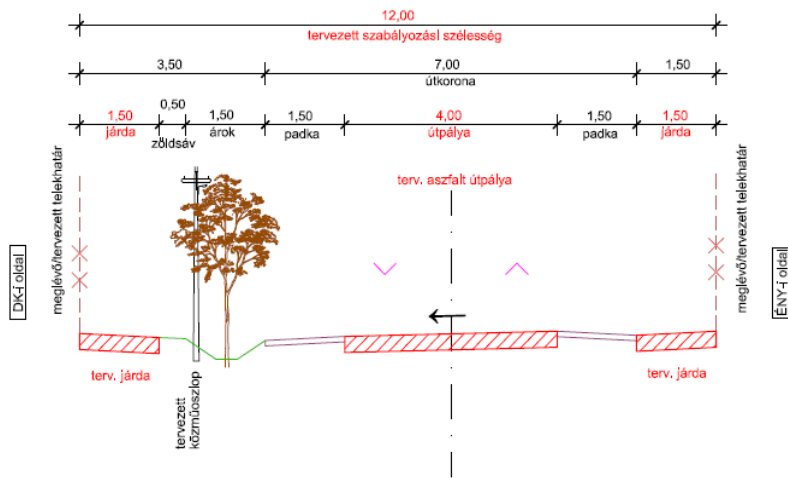
(8.) TERVEZETT LAKÓÚT
 949/1 hrsz. utca
 (belterületi lakóút - 16,00 m szabályozási szélességgel)



Jellemzők:

- út-pálya kétoldali oldalesés
- kétirányú forgalom
- szikkasztó árkos vízelvezetés
- új földalatti közművek elhelyezése a járda- és útpadka alatt

9. **TERVEZETT LAKÓÚT**
Kurázs 2 dűlő, új kiszolgáló út
(belterületi lakóút - 12,00 m szabályozási szélességgel)

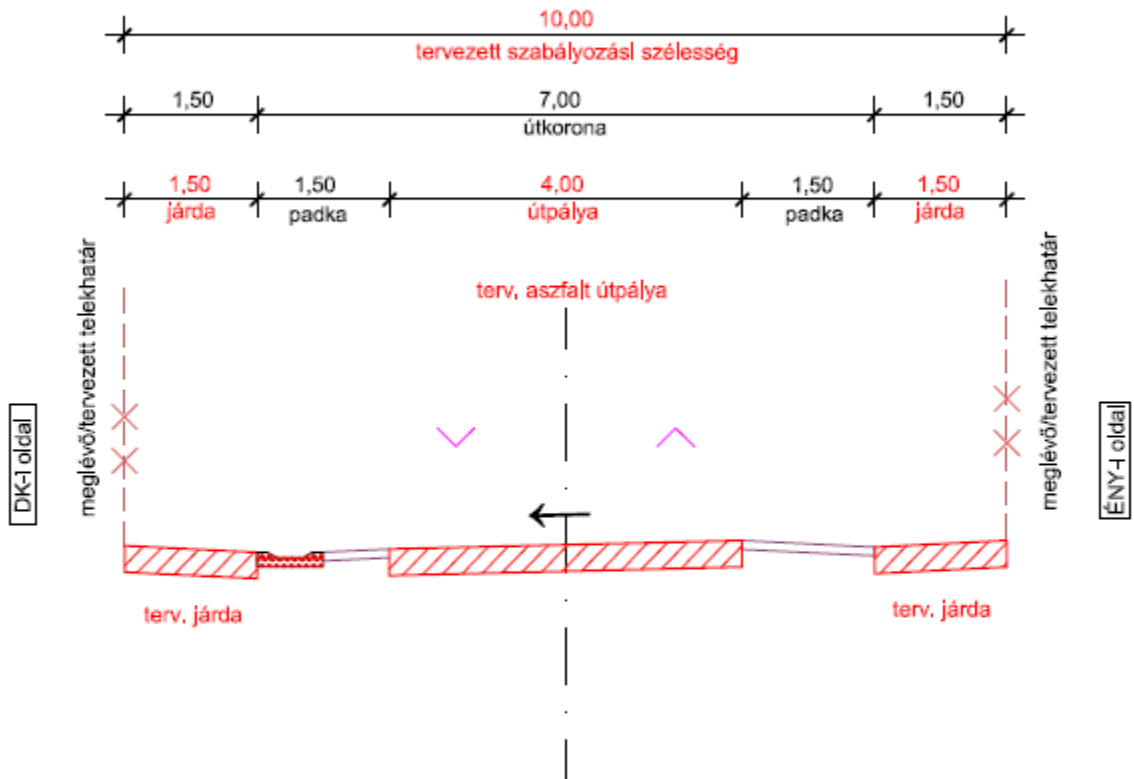


Jellemzők:

- útpálya egyoldali oldalesés
- kétirányú forgalom
- szikkasztó árkos vízvezetés
- új földalatti közművek elhelyezése a járda- és útpadka alatt

10. TERVEZETT LAKÓÚT

Kurázs 2 dűlő, beépített részen lokális szűkítés
(belterületi lakóút - 10,00 m szabályozási szélességgel)



Jellemzők:

- útpálya egyoldall oldalesés
- kétirányú forgalom
- egy. beton folyókás vízvezetés
(hosszesés függvényében zárt csapadékvíz elvezető rendszerrel kialakítva)
- új földalatti közművek elhelyezése a járda- és útpadka alatt